

# РОССИЙСКАЯ ФЕДЕРАЦИЯ

## Общество с ограниченной ответственностью «Бюро Кадастровых Инженеров»



Проект планировки территории линейного объекта в границах кадастровых кварталов 68:25:0000005; 68:25:0000010; 68:25:0000015; 68:25:0000018; 68:25:0000022; 68:25:0000023; 68:25:0000024; 68:25:0000025; 68:25:0000026; 68:25:0000028; 68:25:0000029; 68:25:0000030; 68:25:0000031; 68:25:0000034; 68:25:0000035; 68:25:0000036; 68:25:0000037; 68:25:0000038; 68:25:0000040; 68:25:0000041; 68:25:0000042; 68:25:0000043; 68:25:0000044; 68:25:0000045; 68:25:0000046; 68:25:0000047; 68:25:0000048; 68:25:0000049; 68:25:0000057; 68:25:0000062; 68:25:0000070, в целях реконструкции сетей теплоснабжения и горячего водоснабжения в г. Котовск Тамбовской обл.

### Том 2

Материалы по обоснованию

Пояснительная записка.

Графические материалы

Генеральный директор ООО «Бюро Кадастровых Инженеров»

Желябов С.Н. /



№ п/п	Содержание	Стр.
	Содержание	2
	Пояснительная записка	3
1	Общие сведения	4
2	Краткая характеристика полосы отвода	6
3	Анализ выполненных инженерных изысканий	7
4	Перечень пересечений планируемого объекта с другими линейными объектами и искусственными сооружениями	8
5	Охранные зоны объектов инженерной инфраструктуры	9
6	Объекты культурного наследия	9
7	Особо охраняемые природные территории	10
8	Планировочные ограничения, предложения по установлению сервитута	11
	Приложение	13
	Графические материалы	15

Инва. № подл.	Взам. инв. №							
	Подпись и дата							
Составил ГИП	Ильчев Воеводин	 			2019			
					Изм.	Кол.уч.	Лист	Недок.
Реконструкция сетей теплоснабжения и горячего водоснабжения в г. Котовск Тамбовской обл.						Стадия	Лист	Листов
						ППТ	2	31
						ООО «Бюро Кадастровых Инженеров»		

**ПОЯСНИТЕЛЬНАЯ ЗАПИСКА**

## 1. Общие сведения

Проект планировки территории линейного объекта в границах кадастровых кварталов 68:25:0000005; 68:25:0000010; 68:25:0000015; 68:25:0000018; 68:25:0000022; 68:25:0000023; 68:25:0000024; 68:25:0000025; 68:25:0000026; 68:25:0000028; 68:25:0000029; 68:25:0000030; 68:25:0000031; 68:25:0000034; 68:25:0000035; 68:25:0000036; 68:25:0000037; 68:25:0000038; 68:25:0000040; 68:25:0000041; 68:25:0000042; 68:25:0000043; 68:25:0000044; 68:25:0000045; 68:25:0000046; 68:25:0000047; 68:25:0000048; 68:25:0000049; 68:25:0000057; 68:25:0000062; 68:25:0000070, в целях реконструкции сетей теплоснабжения и горячего водоснабжения в г. Котовск Тамбовской обл. выполнен ООО «Бюро Кадастровых Инженеров» (далее ООО «БКИ») на основании распоряжения Общества с ограниченной ответственностью «Компьюлинк Инфраструктура ТО» №Вн-2019/КИТО-08.02-1 от 08.02.2019 г. (Приложение №1).

Разработка проекта планировки территории выполнена в соответствии с требованиями ст. 41, 42 и 45 Градостроительного кодекса РФ.

Подготовка проекта планировки территории линейного объекта в границах кадастровых кварталов 68:25:0000005; 68:25:0000010; 68:25:0000015; 68:25:0000018; 68:25:0000022; 68:25:0000023; 68:25:0000024; 68:25:0000025; 68:25:0000026; 68:25:0000028; 68:25:0000029; 68:25:0000030; 68:25:0000031; 68:25:0000034; 68:25:0000035; 68:25:0000036; 68:25:0000037; 68:25:0000038; 68:25:0000040; 68:25:0000041; 68:25:0000042; 68:25:0000043; 68:25:0000044; 68:25:0000045; 68:25:0000046; 68:25:0000047; 68:25:0000048; 68:25:0000049; 68:25:0000057; 68:25:0000062; 68:25:0000070, в целях реконструкции сетей теплоснабжения и горячего водоснабжения в г. Котовск Тамбовской обл., осуществляется в целях:

- обеспечения процесса архитектурно-строительного проектирования, строительства и ввода в эксплуатацию планируемого линейного объекта;
- определения зоны размещения планируемого линейного объекта, с учетом документов территориального планирования;
- определения границ формируемых земельных участков, планируемых для предоставления для строительства линейного объекта;
- разработки зоны с особыми условиями использования территории, планируемой для размещения линейного объекта.

Проект планировки территории разрабатывается для выполнения следующих задач:

- установление параметров планируемого развития элементов планировочной структуры;
- определение параметров транспортного и инженерного обеспечения для развития территории;
- установление границ зон с особыми условиями использования территории;
- определение места допустимого размещения зданий, строений и сооружений (границы зон развития объектов капитального строительства);

Разработка проектной документации осуществлена в соответствии с требованиями действующего законодательства:

- Градостроительный кодекс Российской Федерации от 29.12.2004 №190-ФЗ;
- Земельный кодекс Российской Федерации от 25.10.2001 № 136-ФЗ;
- Водный кодекс Российской Федерации от 03.06.2006 № 74-ФЗ;
- СанПиН 2.2.1/2.1.1.1200-03 «Санитарно-защитные зоны и санитарная классификация предприятий, сооружений и иных объектов», утвержден Постановлением Главного государственного санитарного врача РФ от 25.09.2007 № 74 (ред. от 09.09.2010 (Зарегистрировано в Минюсте РФ 25.01.2008 № 10995);
- СП 42.13330.2011 «Градостроительство. Планировка и застройка городских и сельских поселений». Актуализированная редакция СНиП 2.07.01-89, утвержден Приказом Минрегиона РФ от 28.12.2010 № 820;
- Местные нормативы градостроительного проектирования городского округа – город Котовск Тамбовской области;
- Инструкция о порядке проектирования и установления красных линий в городах и других поселениях Российской Федерации» РДС 30-201-98;
- Постановление Правительства РФ №87 "О составе разделов проектной документации и требованиях к их содержанию" от 16 февраля 2008 (в ред. от 10.12.2014 N1346);
- Инструкция о порядке разработки, согласования, экспертизы и утверждения градостроительной документации (Постановление об утверждении №150 от 29 октября 2002 года).

Исходными данными для разработки проекта планировки территории послужили следующие материалы:

- данные Федеральной службы государственной регистрации, кадастра и картографии;
- инженерно-геодезические изыскания;
- инженерно-геологические изыскания;
- градостроительная документация городского округа – город Котовск Тамбовской области;

- распоряжение Общества с ограниченной ответственностью «Компьюлинк Инфраструктура ТО» №Вн-2019/КИТО-08.02-1 от 08.02.2019 г. (Приложение №1).

## 2. Краткая характеристика полосы отвода

Участок, предназначенный для размещения линейного объекта, расположен на территории городского округа – город Котовск Тамбовской области, в границах кадастровых кварталов 68:25:0000005; 68:25:0000010; 68:25:0000015; 68:25:0000018; 68:25:0000022; 68:25:0000023; 68:25:0000024; 68:25:0000025; 68:25:0000026; 68:25:0000028; 68:25:0000029; 68:25:0000030; 68:25:0000031; 68:25:0000034; 68:25:0000035; 68:25:0000036; 68:25:0000037; 68:25:0000038; 68:25:0000040; 68:25:0000041; 68:25:0000042; 68:25:0000043; 68:25:0000044; 68:25:0000045; 68:25:0000046; 68:25:0000047; 68:25:0000048; 68:25:0000049; 68:25:0000057; 68:25:0000062; 68:25:0000070.

Реконструируемый линейный объект сети теплоснабжения и горячего водоснабжения подключаются к существующим сетям теплоснабжения и горячего водоснабжения г. Котовск Тамбовской обл.

Участок имеет форму разветвленной вытянутой полосы. Трасса линейного объекта пересекает канализацию, водопровод, электрический кабель, газопровод, кабель связи и автодорогу.

Территория проекта планировки расположена в территориальных зонах с индексом:

- Ж-1 – Жилая зона, Многоэтажной жилой застройки;
- Ж-2 – Жилая зона, Среднеэтажной жилой застройки;
- Ж-3 – Жилая зона, Малоэтажной жилой застройки (индивидуальное жилищное строительство);
- ИТ-3 – Зоны инженерной и транспортной инфраструктур, Предприятий автомобильного транспорта, магистральных улиц, дорог и автотранспортных предприятий;
- ОД-1 – Общественно-деловая зона многофункционального назначения, Многофункциональная общественно-деловой застройки городского значения;
- ОД-2 – Общественно-деловая зона многофункционального назначения, Специализированных центров обслуживания;
- П-1 – Производственные зоны, Предприятий IV-V класса опасности;
- ТОП-2 – Территории общего пользования, Скверы, бульвары.

Изменение функционального назначения территории не требуется.

Ширина полосы земель, отводимых во временное краткосрочное использование на период реконструкции тепловой сети для продвижения автотранспорта и механизмов принята 10,0 м.

Площадь проектирования составляет 83290 кв.м.

### 3. Анализ выполненных инженерных изысканий

#### 3.1. Инженерно – геодезические изыскания

Инженерно - геодезические изыскания по объекту «Сети теплоснабжения и горячего водоснабжения в г. Котовск Тамбовской обл.» выполнены в соответствии с техническим заданием, с учетом сделанных в подготовительный период проработок, материалов согласований и в соответствии с требованиями СП 47.13330.2012. Продуктом инженерных изысканий являются топографические планы прохождения трассы линии газопровода в масштабе 1:500 с сечением рельефа 0,5 м. Ширина полосы топографической съемки – по 50 м в обе стороны от оси линии объекта. Топографические планы служат исходным материалом для проектирования.

#### 3.2. Климатические условия

Характеристика климатических условий района работ приведена по данным «Тамбовского ЦГМС» - филиал ФГБУ «Центрально-Черноземное УГМС». Климат области умеренно континентальный с довольно теплым летом и холодной продолжительной зимой. Зима на территории района начинается со второй декады ноября.

Климатические характеристики городского округа – город Котовск Тамбовской области:

- Среднемесячная температура воздуха наиболее жаркого месяца - +25,6°С;
- Среднемесячная температура воздуха наиболее холодного месяца – -10,9°С;
- Среднегодовая роза ветров отражена в таблице1.

Таблица 1. Среднегодовая роза ветров

Метеостанция	С	СВ	В	ЮВ	Ю	ЮЗ	З	СЗ	штиль
филиал ФГБУ «Центрально-Черноземное УГМС»	12	7	8	10	21	13	15	10	6

- Скорость ветра по средним многолетним данным, повторяемость которой составляет 5% - 9 м/с.

- Коэффициент, зависящий от стратификации атмосферы – 160;
- Поправка на рельеф местности – 1.

Согласно карт 1-4 СП 20.13330.2011 «Нагрузки и воздействия», район

- по расчетному значению веса снегового покрова – III;
- по толщине стенки гололеда – III;
- по скорости ветра V;
- по давлению ветра – II (карты 1-4 СНиП2.01.07-85);
- строительно-климатическая зона - IIВ.

Нормативная глубина промерзания - 1,35 м.

### **3.3. Инженерно – геологические изыскания**

#### **3.3.1. Рельеф и геоморфология**

Инженерно - геологические изыскания городского округа – город Котовск Тамбовской области выполнены в соответствии с техническим заданием, с учётом сделанных в подготовительный период проработок, материалов согласований и в соответствии с требованиями СП 11-105-97. Продуктом инженерных изысканий являются технический отчет служащий основанием для выполнения проектных работ.

В административном отношении участок производства работ расположен на территории городского округа – город Котовск Тамбовской области.

Рельеф участка равнинный, низкий по абсолютным отметкам, со средней глубиной расчленения рельефа (до 5,0 м), пологопокатый.

В геоморфологическом отношении изучаемый район расположен в южной части Восточно-Европейской равнины и занимает в основном центральную часть Окско-Донской низменности.

В соответствии с СП 14.13330.2014 интенсивность сейсмических воздействий в баллах (сейсмичность) для района строительства принята на основе комплекса карт общего сейсмического районирования территории Российской Федерации (ОСР-97). Уровни степеней сейсмической опасности составляют по карте С – 6 баллов (в баллах шкала MSK для средних грунтовых условий). Категория грунтов по сейсмическим свойствам – II.

#### **4. Перечень пересечений планируемого объекта с другими линейными объектами и искусственными сооружениями**

Проектируемая сеть теплоснабжения и горячего водоснабжения пересекает канализацию, водопровод, электрический кабель, газопровод, кабель связи и автодорогу.

Все работы по строительству тепловой сети на пересечении с инженерными коммуникациями производить только на основании письменных разрешений организаций, эксплуатирующих данные коммуникации, под непосредственным надзором представителей организаций. До начала производства работ необходимо уточнить



местоположение всех подземных коммуникаций с помощью трассоискателя и шурфовки. Земляные работы в местах пересечения с подземными коммуникациями выполнять вручную на расстоянии 0,5 м до и после пересечения без применения ударных механизмов.

Обустройство пересечений подземных коммуникаций защитными футлярами.

### **5. Охранные зоны объектов инженерной инфраструктуры**

Типовые правила охраны коммунальных тепловых сетей, утвержденные Приказом Минстроя РФ от 17.08.1992 N 197 "О типовых правилах охраны коммунальных тепловых сетей" устанавливают порядок определения границ охранных зон тепловых сетей, условия использования земельных участков, расположенных в их пределах, и ограничения хозяйственной деятельности

Охранные зоны для тепловых сетей устанавливаются следующие:

- вдоль трасс прокладки тепловых сетей в виде земельных участков шириной, определяемой углом естественного откоса грунта, но не менее 3 метров в каждую сторону, считая от края строительных конструкций тепловых сетей, или от наружной поверхности изолированного теплопровода бесканальной прокладки.

- минимально допустимые расстояния от тепловых сетей до зданий, сооружений, линейных объектов определяются в зависимости от типа прокладки, а также климатических условий конкретной местности и подлежат обязательному соблюдению при проектировании, строительстве и ремонте указанных объектов в соответствии с требованиями СНиП 2.04.07-86 "Тепловые сети".

Любые работы в охранных зонах тепловых сетей производятся при строгом выполнении требований по сохранности вскрываемых сетей и других инженерных коммуникаций, а также по осуществлению безопасного проезда специального автотранспорта и прохода пешеходов.

Красные линии — линии, которые обозначают существующие, планируемые (изменяемые, вновь образуемые) границы территорий общего пользования, границы земельных участков, на которых расположены линии электропередачи, линии связи (в том числе линейно-кабельные сооружения), трубопроводы, автомобильные дороги, железнодорожные линии и другие подобные сооружения (линейные объекты).

### **6. Объекты культурного наследия**

В соответствии со ст.3 Федерального закона от 25.06.2002 г. №73-ФЗ «Об объектах культурного наследия (памятниках истории и культуры) народов Российской Федерации» к объектам культурного наследия (памятникам истории и культуры) народов

Российской Федерации (далее - объекты культурного наследия) относятся объекты недвижимого имущества со связанными с ними произведениями живописи, скульптуры, декоративно-прикладного искусства, объектами науки и техники и иными предметами материальной культуры, возникшие в результате исторических событий, представляющие собой ценность с точки зрения истории, археологии, архитектуры, градостроительства, искусства, науки и техники, эстетики, этнологии или антропологии, социальной культуры и являющиеся свидетельством эпох и цивилизаций, подлинными источниками информации о зарождении и развитии культуры.

Защитными зонами объектов культурного наследия являются территории, которые прилегают к включенным в реестр памятникам и ансамблям (за исключением указанных в пункте 2 настоящей статьи объектов культурного наследия) и в границах которых в целях обеспечения сохранности объектов культурного наследия и композиционно-видовых связей (панорам) запрещаются строительство объектов капитального строительства и их реконструкция, связанная с изменением их параметров (высоты, количества этажей, площади), за исключением строительства и реконструкции линейных объектов. (согласно Федеральному закону от 25 июня 2002 года N 73-ФЗ "Об объектах культурного наследия (памятниках истории и культуры) народов Российской Федерации", статья 34).

В соответствии с градостроительной документацией городского округа – город Котовск Тамбовской области, на территории, для которой выполняется проект планировки, объекты культурного наследия отсутствуют.

### **7. Особо охраняемые природные территории**

Особо охраняемые природные территории (ООПТ) – участки земли, водной поверхности и воздушного пространства над ними, где располагаются природные комплексы и объекты, которые имеют особое природоохранное, научное, культурное, эстетическое, рекреационное и оздоровительное значение, которые изъяты решением государственной власти полностью или частично из хозяйственного пользования и для которых установлен режим особой охраны. К ООПТ относятся государственные природные заповедники, национальные парки, природные парки, государственные природные заказники, памятники природы, дендрологические памятники и ботанические сады, лечебно-оздоровительные местности курорты. Правительство РФ и органы исполнительной власти могут устанавливать и иные категории особо охраняемых территорий, которые включают городские леса, городские парки, памятники садово-паркового искусства, охраняемые речные системы, охраняемые природные ландшафты.

В соответствии с градостроительной документацией городского округа – город Котовск Тамбовской области, на территории, для которой выполняется проект планировки, особо охраняемые природные территории отсутствуют.

## **8. Планировочные ограничения, предложения по установлению сервитутов**

Планировочные ограничения на территории разработки проекта планировки представлены охранными зонами инженерных коммуникаций.

*Охранные зоны инженерных коммуникаций* - территории, предназначенные для эксплуатации подземных и надземных инженерных коммуникаций, определяющие (в соответствии с СП 42.13330.2011) минимальный отступ от коммуникаций до фундаментов зданий и сооружений. В пределах охранной зоны запрещается строительство зданий и сооружений. На территории разработки проекта планировки в пределах охранной зоны проектируемых коммуникаций здания и сооружения отсутствуют.

Действующее законодательство определяет земельный *сервитут* как право ограниченного пользования чужим земельным участком (ст. 23 Земельного кодекса РФ, ст. 274 Гражданского кодекса РФ). Сервитут устанавливается для обеспечения интересов государства, местного самоуправления или местного населения, без изъятия земельных участков.

Публичные сервитуты могут устанавливаться для следующих целей:

- 1) прохода или проезда через земельный участок;
- 2) использования земельного участка в целях ремонта коммунальных, инженерных, электрических и других линий и сетей, а также объектов транспортной инфраструктуры;
- 3) размещения на земельном участке межевых и геодезических знаков и подъездов к ним;
- 4) проведения дренажных работ на земельном участке;
- 5) забора (изъятия) водных ресурсов из водных объектов и водопоя;
- 6) прогона сельскохозяйственных животных через земельный участок;
- 7) сенокосения, выпаса сельскохозяйственных животных в установленном порядке на земельных участках в сроки, продолжительность которых соответствует местным условиям и обычаям;
- 8) использования земельного участка в целях охоты и рыболовства;
- 9) временного пользования земельным участком в целях проведения изыскательских, исследовательских и других работ;
- 10) свободного доступа к прибрежной полосе.

Сервитут устанавливается законом или иным нормативным правовым актом Российской Федерации, нормативным правовым актом субъекта Российской Федерации, нормативным правовым актом органа местного самоуправления.

На территории разработки проекта планировки требуется установление сервитутов (см. Том 3 «Проект межевания территории»).

Для собственника недвижимого имущества, в отношении прав которого установлен сервитут, последний выступает в качестве обременения (Федеральный закон «О государственной регистрации прав на недвижимое имущество и сделок с ним» от 21.07.1997 г. №122-ФЗ (ред. от 18.07.2006 г.).

При установлении границ публичных сервитутов предусмотрено обеспечение прав других лиц на пользование необходимыми для них объектами в границах земельного участка:

- частями наземного и подземного пространства, занятыми или предназначенными для размещения магистральных инженерных коммуникаций;
- пешеходными проходами и проездами к объектам, расположенными за пределами участка, если иной доступ к ним невозможен.

## Приложение

**Компьюлинк**  
**ИНФРАСТРУКТУРА**

Общество с ограниченной ответственностью «Компьюлинк Инфраструктура ТО»  
адрес: Россия, 393190, Тамбовская область, г. Котовск, ул. Свободы, дом 15, пом. 23  
ОГРН 1176820001291 | ИНН/КПП 6825007199/682501001  
тел.: 8 (47541) 3 40 30 | e-mail: tambov@compulink.ru

**РАСПОРЯЖЕНИЕ**

08.02.2019

Вн-2019/КИТО-08.02-1

О разработке проекта планировки и проекта межевания территории

В соответствии со ст. 43, 45 Градостроительного Кодекса РФ, п. 3 ст. 11.3 Земельного Кодекса РФ и в рамках реализации мероприятий по реконструкции сетей теплоснабжения и горячего водоснабжения в г. Котовск Тамбовской области

**ОБЯЗЫВАЮ:**

1. Разработать проект планировки и проект межевания территории линейного объекта в границах кадастровых кварталов 68:25:0000005; 68:25:0000010; 68:25:0000015; 68:25:0000018; 68:25:0000022; 68:25:0000023; 68:25:0000024; 68:25:0000025; 68:25:0000026; 68:25:0000028; 68:25:0000029; 68:25:0000030; 68:25:0000031; 68:25:0000034; 68:25:0000035; 68:25:0000036; 68:25:0000037; 68:25:0000038; 68:25:0000040; 68:25:0000041; 68:25:0000042; 68:25:0000043; 68:25:0000044; 68:25:0000045; 68:25:0000046; 68:25:0000047; 68:25:0000048; 68:25:0000049; 68:25:0000057; 68:25:0000062; 68:25:0000070, в целях реконструкции сетей теплоснабжения и горячего водоснабжения в г. Котовск Тамбовской обл.

2. По окончании разработки предоставить разработанную документацию по планировке территории в администрацию города Котовска для проверки на соответствие требованиям части 10 статьи 45 Градостроительного Кодекса РФ.

3. Контроль за исполнением настоящего распоряжения возложить на исполнительного директора Федькина Д.В.

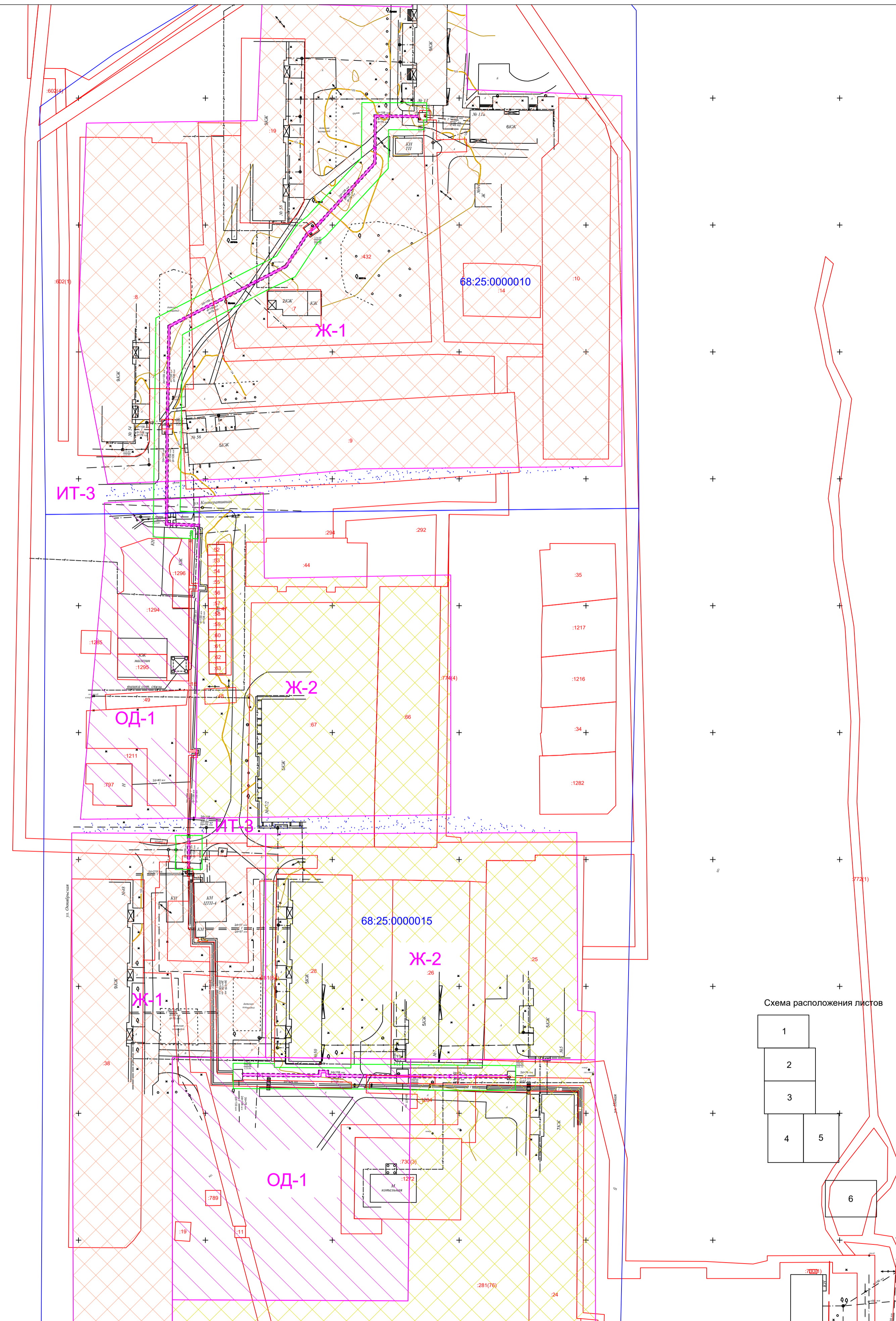
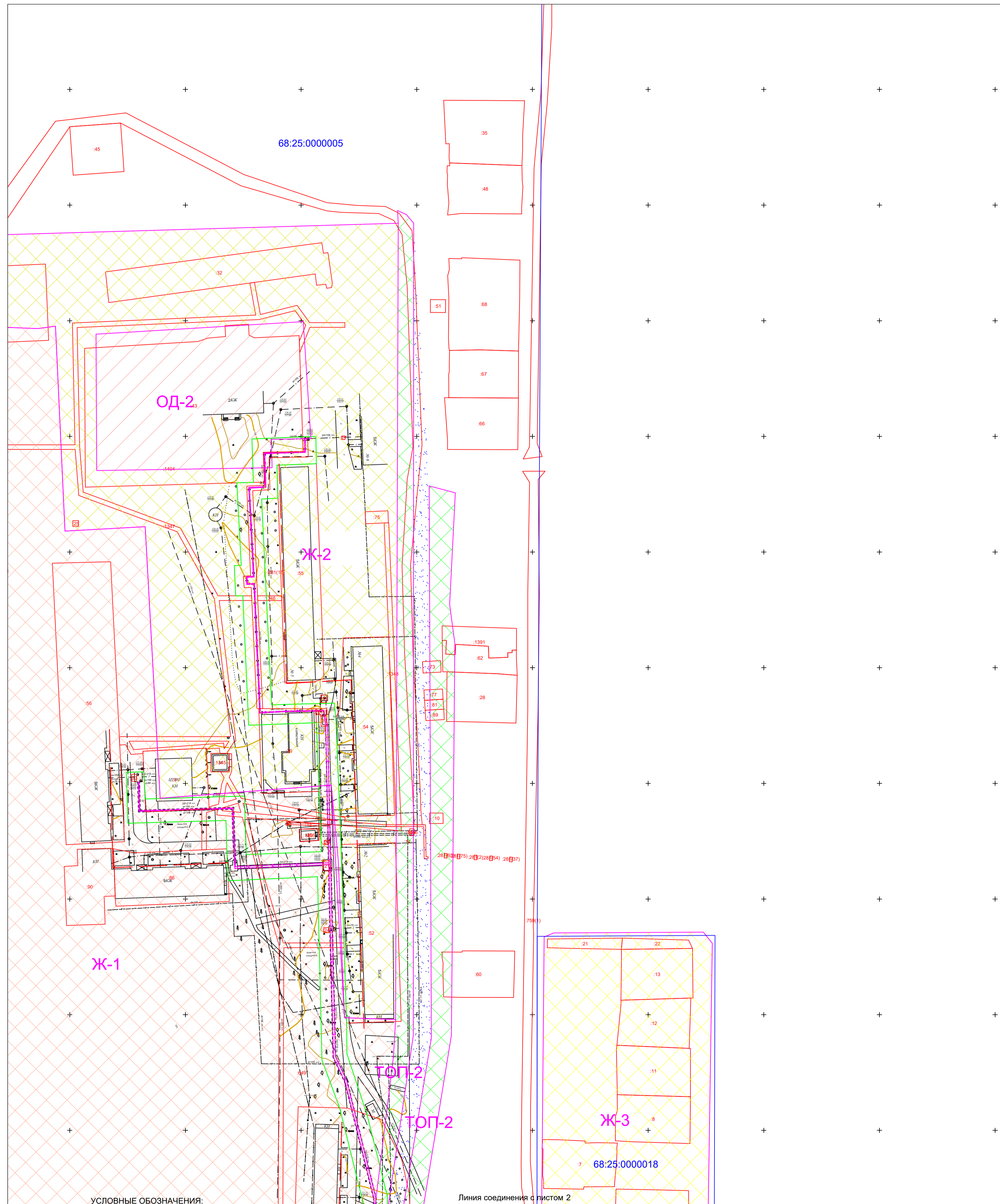
Генеральный директор

Маркус Роман Владимирович (Д003314)

## **ГРАФИЧЕСКИЕ МАТЕРИАЛЫ**







**УСЛОВНЫЕ ОБОЗНАЧЕНИЯ:**

- водопровод подземный
- канализация подземная
- газопровод подземный
- теплотрасса наземная
- теплотрасса подземная
- электрокабель подземный низкого напряжения
- кабель связи
- линия электропередачи низкого напряжения
- проектируемый линейный объект
- 68:07:2705013 — граница и номер кадастрового квартала
- 594 — граница и кадастровый номер земельного участка по сведениям ЕГРН
- граница полосы отвода под проектируемый линейный объект
- красная линия
- Ж-1 — Жилая зона, Многоэтажной жилой застройки;
- Ж-2 — Жилая зона, Среднеэтажной жилой застройки;
- Ж-3 — Жилая зона, Малоэтажной жилой застройки (индивидуальное жилищное строительство);
- ИТ-3 — Зоны инженерной и транспортной инфраструктуры, Предприятия автомобильного транспорта, магистральных улиц, дорог и автотранспортных предприятий;
- ОД-1 — Общественно-деловая зона многофункционального назначения, Многофункциональная общественно-деловая застройки городского значения;
- ОД-2 — Общественно-деловая зона многофункционального назначения, Специализированных центров обслуживания;
- П-1 — Производственные зоны, Предприятия IV-V класса опасности;
- ТОП-2 — Территории общего пользования, Острова, Бульвары.

Линия соединения с листом 2

68:25:0000018

68:25:0000015

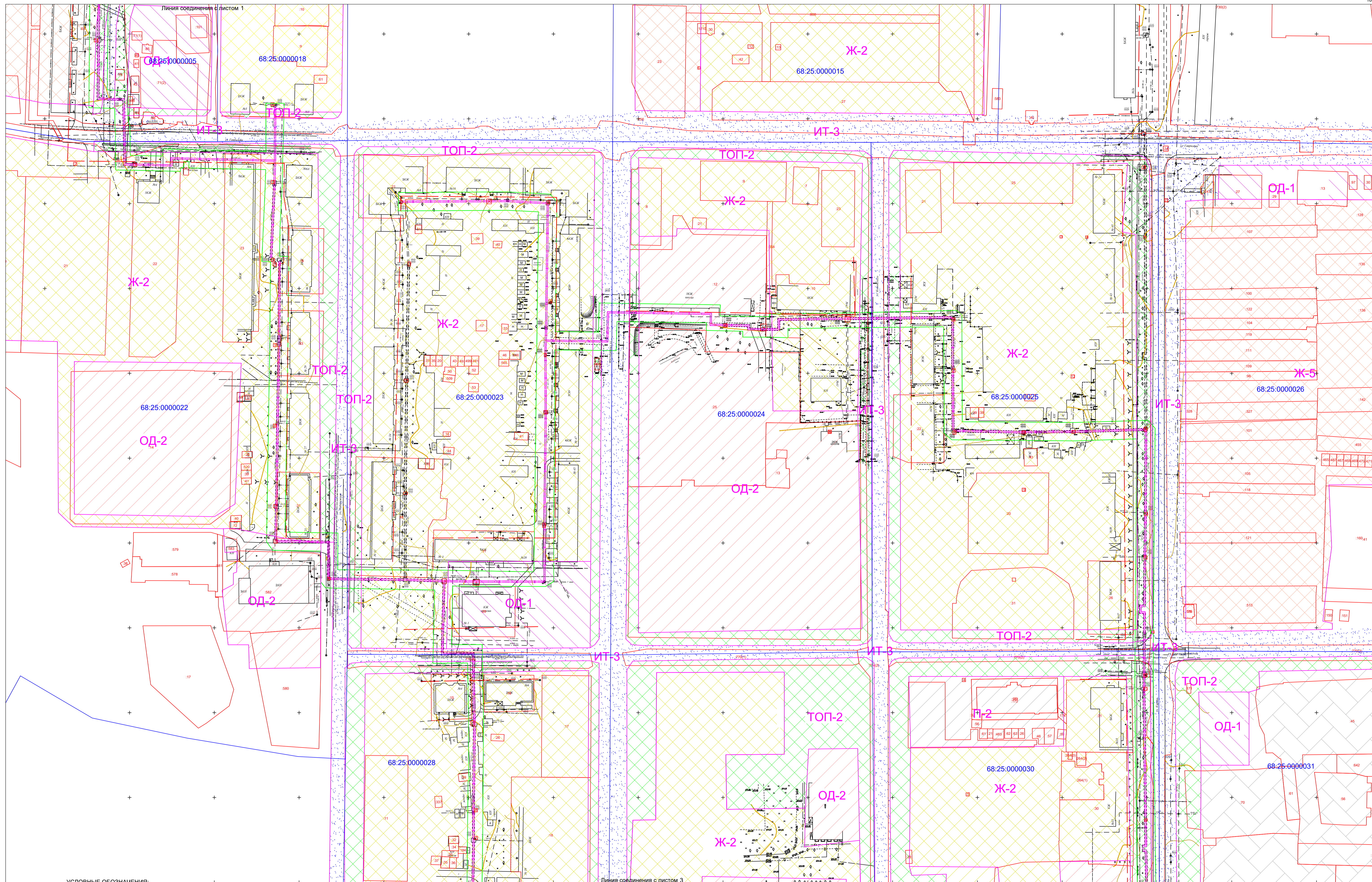
68:25:0000010

68:25:0000005

Схема расположения листов

1	2	3	4	5	6
---	---	---	---	---	---

Заказчик: ООО "УСП Компьюлинк"					
Проект планировки и генеральный план территории линейного объекта в границах кадастровых кварталов 68:25:0000005, 68:25:0000006, 68:25:0000007, 68:25:0000008, 68:25:0000009, 68:25:0000010, 68:25:0000011, 68:25:0000012, 68:25:0000013, 68:25:0000014, 68:25:0000015, 68:25:0000016, 68:25:0000017, 68:25:0000018, 68:25:0000019, 68:25:0000020, 68:25:0000021, 68:25:0000022, 68:25:0000023, 68:25:0000024, 68:25:0000025, 68:25:0000026, 68:25:0000027, 68:25:0000028, 68:25:0000029, 68:25:0000030, 68:25:0000031, 68:25:0000032, 68:25:0000033, 68:25:0000034, 68:25:0000035, 68:25:0000036, 68:25:0000037, 68:25:0000038, 68:25:0000039, 68:25:0000040, 68:25:0000041, 68:25:0000042, 68:25:0000043, 68:25:0000044, 68:25:0000045, 68:25:0000046, 68:25:0000047, 68:25:0000048, 68:25:0000049, 68:25:0000050, 68:25:0000051, 68:25:0000052, 68:25:0000053, 68:25:0000054, 68:25:0000055, 68:25:0000056, 68:25:0000057, 68:25:0000058, 68:25:0000059, 68:25:0000060, 68:25:0000061, 68:25:0000062, 68:25:0000063, 68:25:0000064, 68:25:0000065, 68:25:0000066, 68:25:0000067, 68:25:0000068, 68:25:0000069, 68:25:0000070, 68:25:0000071, 68:25:0000072, 68:25:0000073, 68:25:0000074, 68:25:0000075, 68:25:0000076, 68:25:0000077, 68:25:0000078, 68:25:0000079, 68:25:0000080, 68:25:0000081, 68:25:0000082, 68:25:0000083, 68:25:0000084, 68:25:0000085, 68:25:0000086, 68:25:0000087, 68:25:0000088, 68:25:0000089, 68:25:0000090, 68:25:0000091, 68:25:0000092, 68:25:0000093, 68:25:0000094, 68:25:0000095, 68:25:0000096, 68:25:0000097, 68:25:0000098, 68:25:0000099, 68:25:0000100					
Изм.	Кач.	Лист	Инд.	Подп.	Дата
План составил	Ильичев А.В.	М.Ильичев	08.02.18		08.02.18
ГИП	Васильев В.Ю.	М.Васильев	08.02.18		08.02.18
Проект планировки территории					
Материалы по обоснованию					
Схема использования территории в период подготовки проекта планировки территории					
М 1:1000					
Ставля	Лист	Листов			
ППТ	1	6			
ООО "Бюро Кадастровых Инженеров"					
Формат А1					



УСЛОВНЫЕ ОБОЗНАЧЕНИЯ:

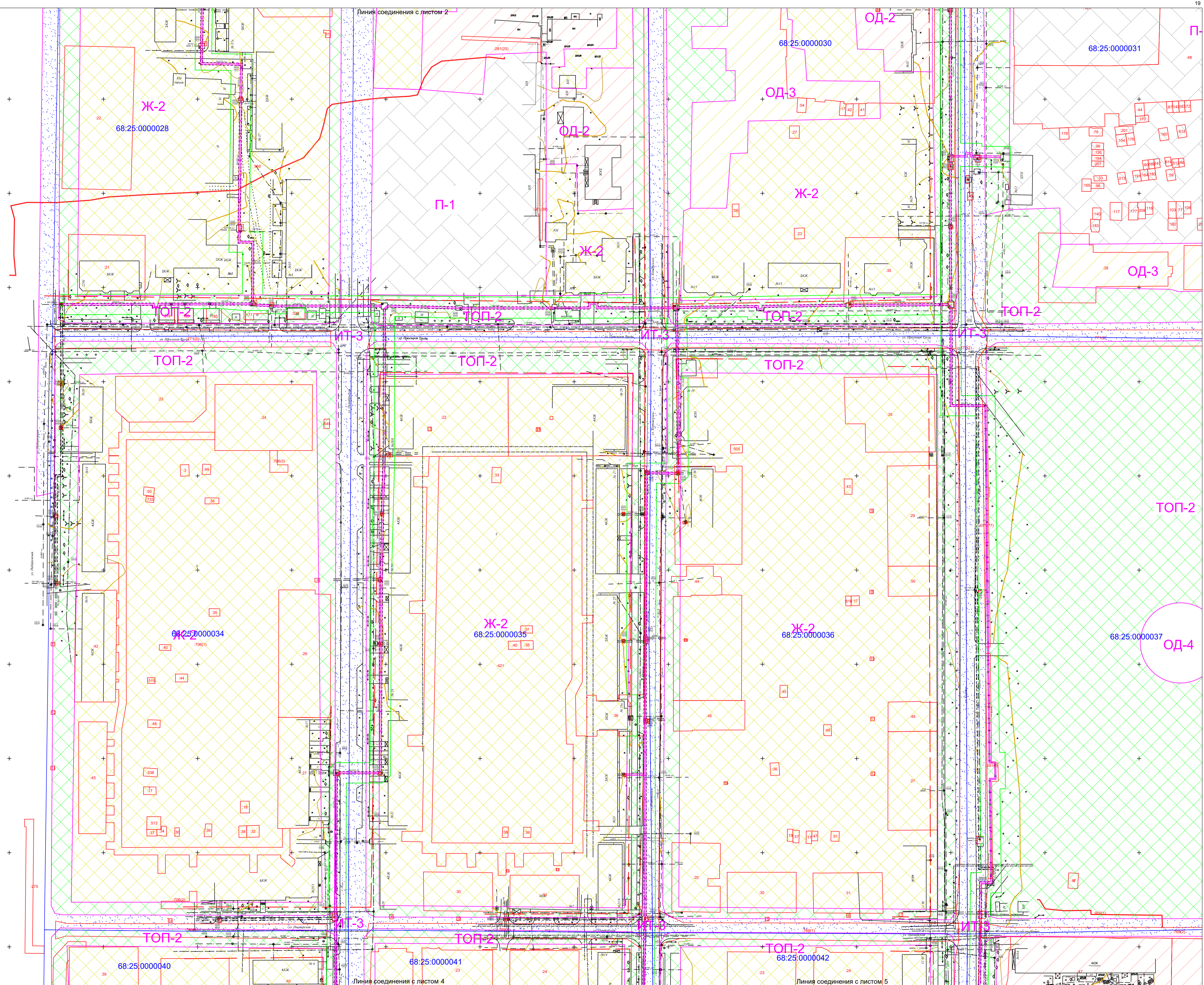
- — — — — водопровод подземный
- — — — — канализация подземная
- — — — — газопровод подземный
- — — — — теплотрасса наземная
- — — — — теплотрасса подземная
- — — — — электрокабель подземный низкого напряжения
- — — — — кабель связи
- — — — — линия электропередачи низкого напряжения

- 68:07:2705013 — проектируемая линейная объект
- 68:25:0000013 — граница и номер кадастрового квартала
- :594 — граница и кадастровый номер земельного участка по сведениям ЕГРН
- :594 — граница полосы отвода под проектируемый линейный объект
- :594 — красная линия

- Ж-1 — Жилая зона, Многоэтажной жилой застройки;
- Ж-2 — Жилая зона, Среднеэтажной жилой застройки;
- Ж-3 — Жилая зона, Малоэтажной жилой застройки (индивидуальное жилищное строительство);
- ИТ-3 — Зоны инженерной и транспортной инфраструктуры, Предприятий автомобильного транспорта, магистральных улиц, дорог и аэропортовых предприятий;
- ОД-1 — Общественно-деловая зона многофункционального назначения, Многофункциональная общественно-деловая застройка городского назначения;

- ОД-2 — Общественно-деловая зона многофункционального назначения, Специализированных центров обслуживания;
- П-1 — Производственные зоны, Предприятий IV-V класса опасности;
- ТОП-2 — Территории общего пользования, Оклейки, Бульвары.

Заказчик: ООО "УСП Компьюлинк"			
План генерации и проект инженерной инфраструктуры линейных объектов в границах кадастровых кварталов: 68:25:0000015, 68:25:0000018, 68:25:0000023, 68:25:0000024, 68:25:0000025, 68:25:0000028, 68:25:0000030, 68:25:0000031, 68:25:0000033, 68:25:0000034, 68:25:0000035, 68:25:0000036, 68:25:0000037, 68:25:0000038, 68:25:0000039, 68:25:0000040, 68:25:0000041, 68:25:0000042, 68:25:0000043, 68:25:0000044, 68:25:0000045, 68:25:0000046, 68:25:0000047, 68:25:0000048, 68:25:0000049, 68:25:0000050, 68:25:0000051, 68:25:0000052, 68:25:0000053, 68:25:0000054, 68:25:0000055, 68:25:0000056, 68:25:0000057, 68:25:0000058, 68:25:0000059, 68:25:0000060, 68:25:0000061, 68:25:0000062, 68:25:0000063, 68:25:0000064, 68:25:0000065, 68:25:0000066, 68:25:0000067, 68:25:0000068, 68:25:0000069, 68:25:0000070, 68:25:0000071, 68:25:0000072, 68:25:0000073, 68:25:0000074, 68:25:0000075, 68:25:0000076, 68:25:0000077, 68:25:0000078, 68:25:0000079, 68:25:0000080, 68:25:0000081, 68:25:0000082, 68:25:0000083, 68:25:0000084, 68:25:0000085, 68:25:0000086, 68:25:0000087, 68:25:0000088, 68:25:0000089, 68:25:0000090, 68:25:0000091, 68:25:0000092, 68:25:0000093, 68:25:0000094, 68:25:0000095, 68:25:0000096, 68:25:0000097, 68:25:0000098, 68:25:0000099, 68:25:0000100.			
Изм.	Кол.	Лист	Листов
План составил	Ильин А.В.	М.И.	08.02.18
Г.И.П.	Введен В.Ю.	М.И.	08.02.18
Проект планировки территории Материалы по обоснованию			
Схема использования территории в период подготовки проекта планировки территории М 1:1000			
Статья	Лист	Листов	
ППТ	2	6	
ООО "Бюро Кадастровых Инженеров"			
Формат А1			



УСЛОВНЫЕ ОБОЗНАЧЕНИЯ:

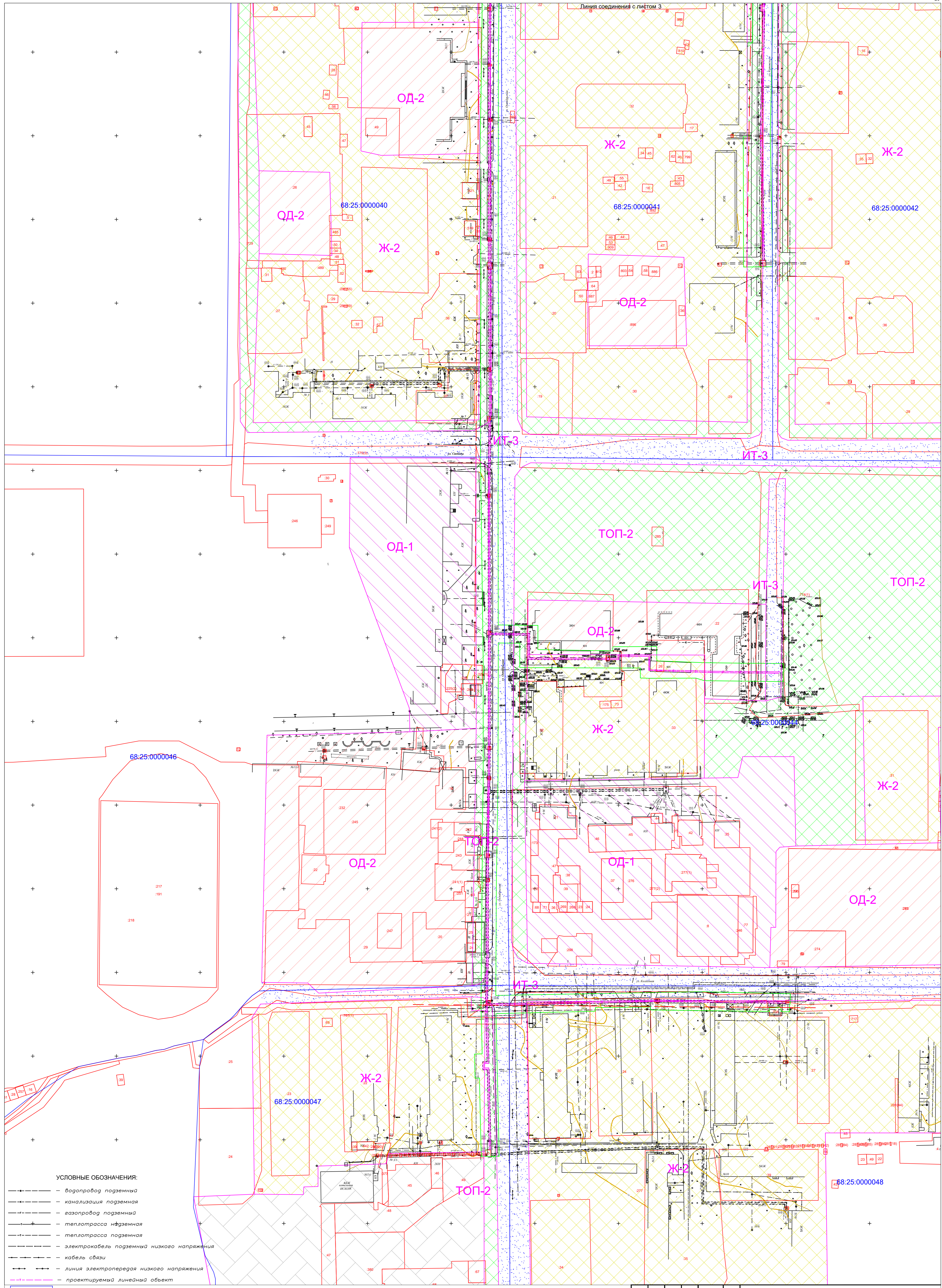
- — — — — водопровод подземный
- — — — — канализация подземная
- — — — — газопровод подземный
- — — — — теплотрасса наземная
- — — — — теплотрасса подземная
- — — — — электрокабель подземный низкого напряжения
- — — — — кабель связи
- — — — — линия электропередачи низкого напряжения

- — — — — проектируемый линейный объект
- 68:07:2705013 — граница и номер кадастрового квартала
- 594 — граница и кадастровый номер земельного участка по сведениям ЕГРН
- — — — — граница полосы отвода под проектируемый линейный объект
- — — — — красная линия

- Ж-1 — Жилая зона, Многоэтажной жилой застройки;
- Ж-2 — Жилая зона, Среднеэтажной жилой застройки;
- Ж-3 — Жилая зона, Малоэтажной жилой застройки (индивидуальное жилищное строительство);
- ИТ-3 — Зоны инженерной и транспортной инфраструктуры, Предприятий автомобильного транспорта, магистральных улиц, дорог и автотранспортных предприятий;
- ОД-1 — Общественно-деловая зона многофункционального назначения, Многофункциональная общественно-деловая застройки городского значения;

- ОД-2 — Общественно-деловая зона многофункционального назначения, Специализированных центров обслуживания;
- П-1 — Производственные зоны, Предприятий IV-V класса опасности;
- ТОП-2 — Территории общего пользования, Оклейки, Бульвары.

Заказчик: ООО "УСП Компьюлинк"			
Проект планировки и генеральный план территории линейного объекта в границах кадастровых кварталов: 68:25:0000028, 68:25:0000029, 68:25:0000030, 68:25:0000031, 68:25:0000032, 68:25:0000033, 68:25:0000034, 68:25:0000035, 68:25:0000036, 68:25:0000037, 68:25:0000038, 68:25:0000039, 68:25:0000040, 68:25:0000041, 68:25:0000042, 68:25:0000043, 68:25:0000044, 68:25:0000045, 68:25:0000046, 68:25:0000047, 68:25:0000048, 68:25:0000049, 68:25:0000050, 68:25:0000051, 68:25:0000052, 68:25:0000053, 68:25:0000054, 68:25:0000055, 68:25:0000056, 68:25:0000057, 68:25:0000058, 68:25:0000059, 68:25:0000060, 68:25:0000061, 68:25:0000062, 68:25:0000063, 68:25:0000064, 68:25:0000065, 68:25:0000066, 68:25:0000067, 68:25:0000068, 68:25:0000069, 68:25:0000070, 68:25:0000071, 68:25:0000072, 68:25:0000073, 68:25:0000074, 68:25:0000075, 68:25:0000076, 68:25:0000077, 68:25:0000078, 68:25:0000079, 68:25:0000080, 68:25:0000081, 68:25:0000082, 68:25:0000083, 68:25:0000084, 68:25:0000085, 68:25:0000086, 68:25:0000087, 68:25:0000088, 68:25:0000089, 68:25:0000090, 68:25:0000091, 68:25:0000092, 68:25:0000093, 68:25:0000094, 68:25:0000095, 68:25:0000096, 68:25:0000097, 68:25:0000098, 68:25:0000099, 68:25:0000100			
Изм.	Кол.	Лист	Инд.
Подп.	Дата	Проект планировки территории	
Материал по обоснованию		Стадия	Лист
План составил: Ильичев А.В.	08.02.25	ППТ	3
ГИП: Введен В.Ю.	08.02.25	Листов	6
Схема использования территории в период подготовки проекта планировки территории М 1:1000		ООО "Бюро Кадастровых Инженеров"	
Формат А1			



**УСЛОВНЫЕ ОБОЗНАЧЕНИЯ:**

- водопровод подземный
- канализация подземная
- газопровод подземный
- теплотрасса наземная
- теплотрасса подземная
- электрокабель подземный низкого напряжения
- кабель связи
- линия электропередачи низкого напряжения
- проектируемый линейный объект
- 68.07.2705013 - граница и номер кадастрового квартала
- .594 - граница и кадастровый номер земельного участка по сведениям ЕГРН
- граница полосы отвода под проектируемый линейный объект
- красная линия
- ОД-2 - Общественно-деловая зона многофункционального назначения, Специализированных центров обслуживания;
- П-1 - Производственные зоны, Предприятия IV-V класса опасности;
- ТОП-2 - Территории общего пользования, Скверы, бульвары.

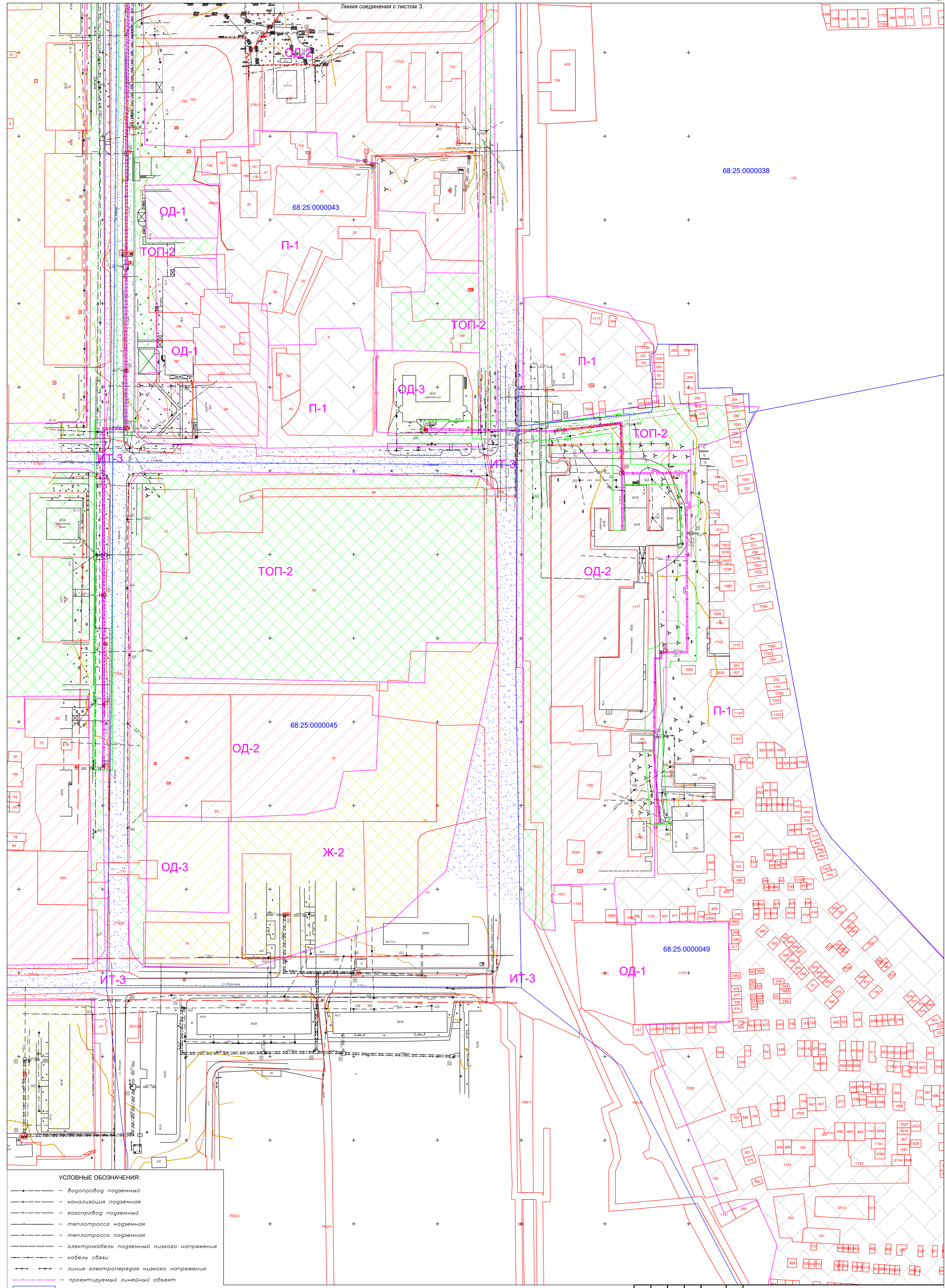
- Ж-1 - Жилая зона, Многоэтажной жилой застройки;
- Ж-2 - Жилая зона, Среднеэтажной жилой застройки;
- Ж-3 - Жилая зона, Малоэтажной жилой застройки (индивидуальное жилищное строительство);
- ИТ-3 - Зоны инженерной и транспортной инфраструктуры, Предприятия автомобильного транспорта, магистральных улиц, дорог и автотранспортных предприятий;
- ОД-1 - Общественно-деловая зона многофункционального назначения, Многофункциональная общественно-деловая застройки городского значения;

Заказчик: ООО "УСП Компьюлинк"				
Проект планировки и разбивки территории линейного объекта в границах кадастровых кварталов 68:07:2705013, 68:07:2705014, 68:07:2705015, 68:07:2705016, 68:07:2705017, 68:07:2705018, 68:07:2705019, 68:07:2705020, 68:07:2705021, 68:07:2705022, 68:07:2705023, 68:07:2705024, 68:07:2705025, 68:07:2705026, 68:07:2705027, 68:07:2705028, 68:07:2705029, 68:07:2705030, 68:07:2705031, 68:07:2705032, 68:07:2705033, 68:07:2705034, 68:07:2705035, 68:07:2705036, 68:07:2705037, 68:07:2705038, 68:07:2705039, 68:07:2705040, 68:07:2705041, 68:07:2705042, 68:07:2705043, 68:07:2705044, 68:07:2705045, 68:07:2705046, 68:07:2705047, 68:07:2705048, 68:07:2705049, 68:07:2705050, 68:07:2705051, 68:07:2705052, 68:07:2705053, 68:07:2705054, 68:07:2705055, 68:07:2705056, 68:07:2705057, 68:07:2705058, 68:07:2705059, 68:07:2705060, 68:07:2705061, 68:07:2705062, 68:07:2705063, 68:07:2705064, 68:07:2705065, 68:07:2705066, 68:07:2705067, 68:07:2705068, 68:07:2705069, 68:07:2705070, 68:07:2705071, 68:07:2705072, 68:07:2705073, 68:07:2705074, 68:07:2705075, 68:07:2705076, 68:07:2705077, 68:07:2705078, 68:07:2705079, 68:07:2705080, 68:07:2705081, 68:07:2705082, 68:07:2705083, 68:07:2705084, 68:07:2705085, 68:07:2705086, 68:07:2705087, 68:07:2705088, 68:07:2705089, 68:07:2705090, 68:07:2705091, 68:07:2705092, 68:07:2705093, 68:07:2705094, 68:07:2705095, 68:07:2705096, 68:07:2705097, 68:07:2705098, 68:07:2705099, 68:07:2705100.				
Изм.	Кол-во	Лист/Мод.	Подп.	Дата
Иван Савицкий	Ильин А.В.	Мещеряков	08.02.15	08.02.15
ГИП	Воеводин В.Ю.	Иванов	08.02.15	08.02.15
Проект планировки территории				Стадия
Материалы по обоснованию				Лист
				6
Схема использования территории в период подготовки проекта планировки территории				Лист
М 1:1000				6
				ООО
				Бюро Кадастровых Инженеров

Линия соединения с листом 3

68:25:0000038

132



**УСЛОВНЫЕ ОБОЗНАЧЕНИЯ:**

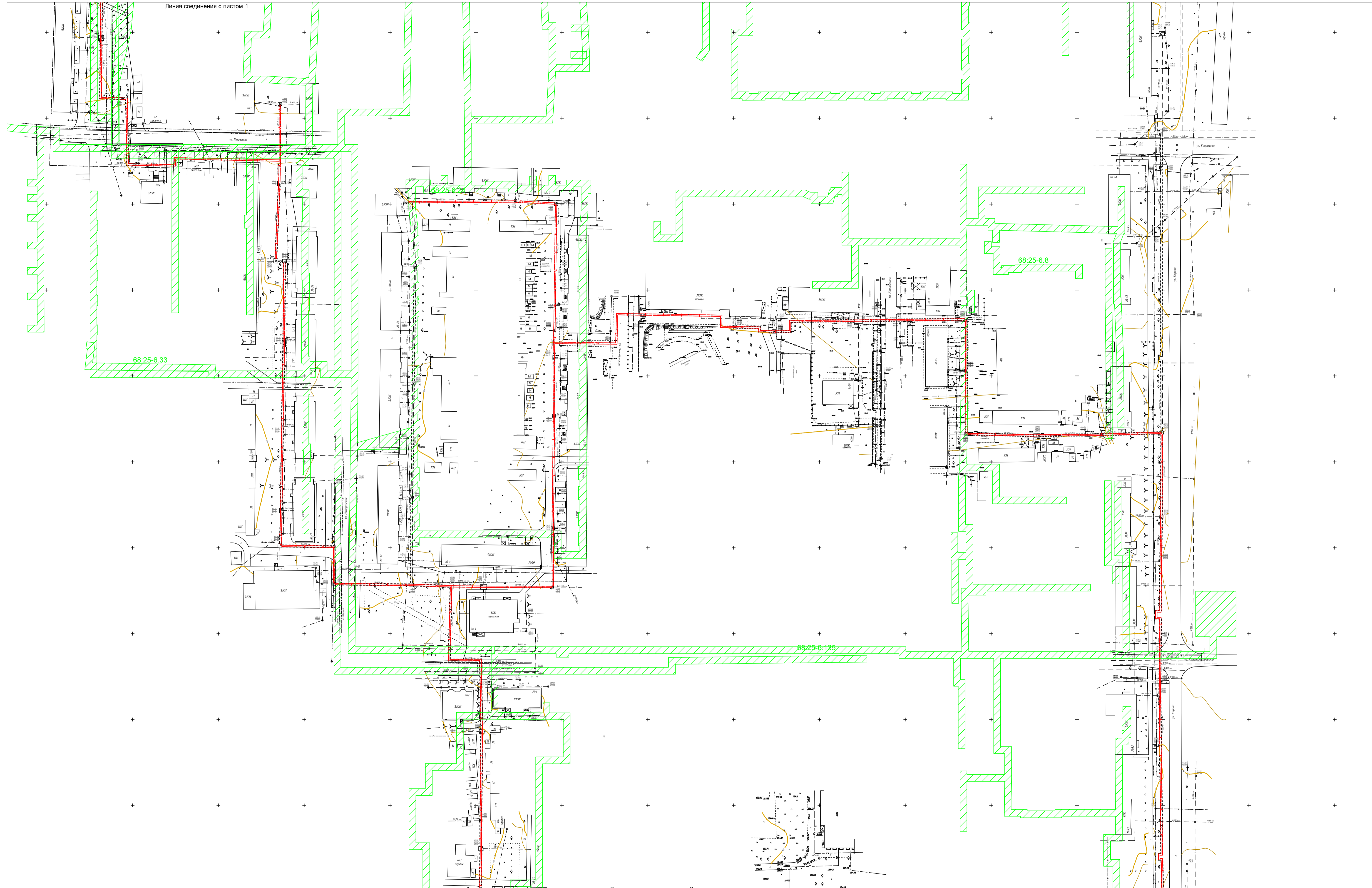
- водопровод подземный
- канализация подземная
- газопровод подземный
- теплотрасса наземная
- теплотрасса подземная
- электрокабель подземный низкого напряжения
- кабель связи
- линия электропередачи низкого напряжения
- проектируемый линейный объект
- 68:07:2705013 - граница и номер кадастрового квартала
- 594 - граница и кадастровый номер земельного участка по сведениям ЕГРН
- граница полосы отвода под проектируемый линейный объект
- красная линия
- ОД-2 - Общественно-деловая зона многофункционального назначения, Специализированные центры обслуживания;
- П-1 - Производственные зоны, Предприятия IV-V класса опасности;
- ТОП-2 - Территории общего пользования, Океаны, бульвары;
- Ж-1 - Жилая зона, Многоэтажной жилой застройки;
- Ж-2 - Жилая зона, Среднеэтажной жилой застройки;
- Ж-3 - Жилая зона, Малоэтажной жилой застройки (индивидуальное жилищное строительство);
- ИТ-3 - Зоны инженерной и транспортной инфраструктуры, Предприятий автомобильного транспорта, магистральных улиц, дорог и автотранспортных предприятий;
- ОД-1 - Общественно-деловая зона многофункционального назначения, Многофункциональная общественно-деловая застройки городского значения;

Изм. Кол.ч. Лист/Мод. Подп. Дата				Заказчик: ООО "УСП Компьюлинк"			
План составил: Ильяев А.В. ГИП				Проект планировки территории Материалы по обоснованию			
Введен В.Ю. 08.02.15				Стадия Лист Листов			
				ООО Бюро Кадастровых Инженеров			
				Формат А1			





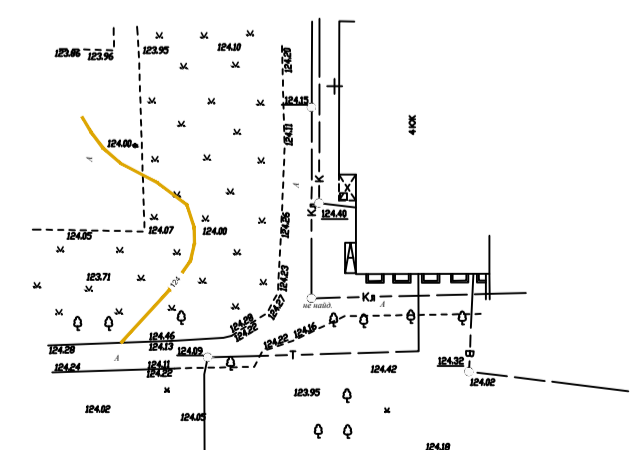
Линия соединения с листом 1



Линия соединения с листом 3

УСЛОВНЫЕ ОБОЗНАЧЕНИЯ:

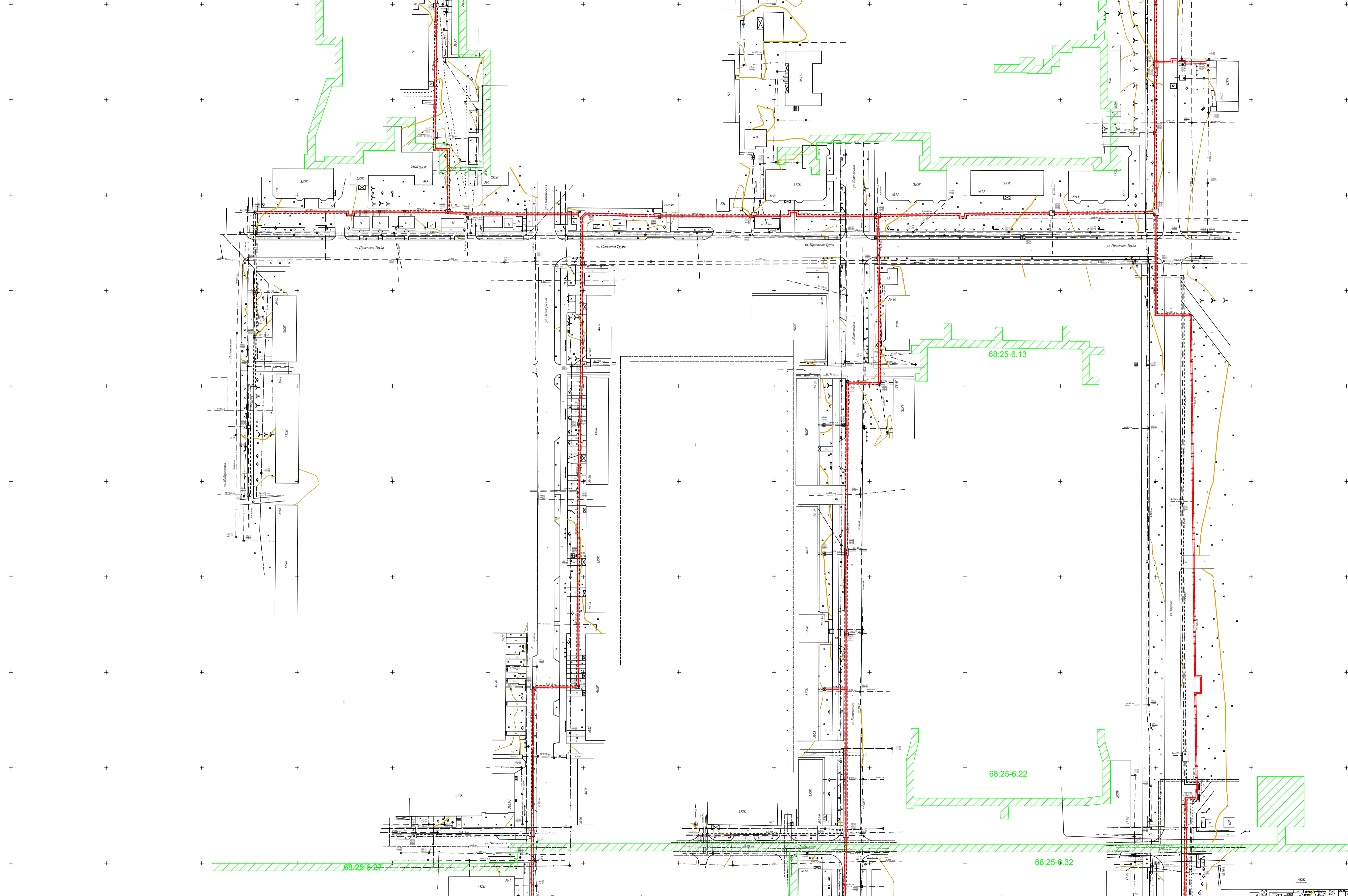
- — — — — водопровод подземный
- — — — — канализация подземная
- — — — — газопровод подземный
- — — — — теплотрасса наземная
- — — — — теплотрасса подземная
- — — — — электрокабель подземный низкого напряжения
- — — — — кабель связи
- — — — — линия электропередачи низкого напряжения
- — — — — проектируемая линейная объект
- ▨ — — — — — охранная зона инженерных коммуникаций



		Заказчик: ООО "УСП Компьюлинк"	
		<small>Проект планировки и генеральный план территории. Листов: 6 (в том числе: 5 листов: 68:25-0000001, 68:25-0000002, 68:25-0000003, 68:25-0000004, 68:25-0000005, 68:25-0000006, 68:25-0000007, 68:25-0000008, 68:25-0000009, 68:25-0000010, 68:25-0000011, 68:25-0000012, 68:25-0000013, 68:25-0000014, 68:25-0000015, 68:25-0000016, 68:25-0000017, 68:25-0000018, 68:25-0000019, 68:25-0000020, 68:25-0000021, 68:25-0000022, 68:25-0000023, 68:25-0000024, 68:25-0000025, 68:25-0000026, 68:25-0000027, 68:25-0000028, 68:25-0000029, 68:25-0000030, 68:25-0000031, 68:25-0000032, 68:25-0000033, 68:25-0000034, 68:25-0000035, 68:25-0000036, 68:25-0000037, 68:25-0000038, 68:25-0000039, 68:25-0000040, 68:25-0000041, 68:25-0000042, 68:25-0000043, 68:25-0000044, 68:25-0000045, 68:25-0000046, 68:25-0000047, 68:25-0000048, 68:25-0000049, 68:25-0000050, 68:25-0000051, 68:25-0000052, 68:25-0000053, 68:25-0000054, 68:25-0000055, 68:25-0000056, 68:25-0000057, 68:25-0000058, 68:25-0000059, 68:25-0000060, 68:25-0000061, 68:25-0000062, 68:25-0000063, 68:25-0000064, 68:25-0000065, 68:25-0000066, 68:25-0000067, 68:25-0000068, 68:25-0000069, 68:25-0000070, 68:25-0000071, 68:25-0000072, 68:25-0000073, 68:25-0000074, 68:25-0000075, 68:25-0000076, 68:25-0000077, 68:25-0000078, 68:25-0000079, 68:25-0000080, 68:25-0000081, 68:25-0000082, 68:25-0000083, 68:25-0000084, 68:25-0000085, 68:25-0000086, 68:25-0000087, 68:25-0000088, 68:25-0000089, 68:25-0000090, 68:25-0000091, 68:25-0000092, 68:25-0000093, 68:25-0000094, 68:25-0000095, 68:25-0000096, 68:25-0000097, 68:25-0000098, 68:25-0000099, 68:25-0000100)</small>	
Изм.	Кол.	Лист	Подп.
План составил	Ильин А.В.	М.Ильин	08.02.18
ГИП	Воеводин В.Ю.	В.Воеводин	08.02.18
		Проект планировки территории	
		Материалы по обоснованию	
Стадия	Лист	Листов	
ППТ	2	6	
		ООО "Бюро Кадастровых Инженеров"	
		Схема границ зон с особыми условиями использования территории	
		М 1:1000	



Линия соединения с листом 2



Линия соединения с листом 4

Линия соединения с листом 5

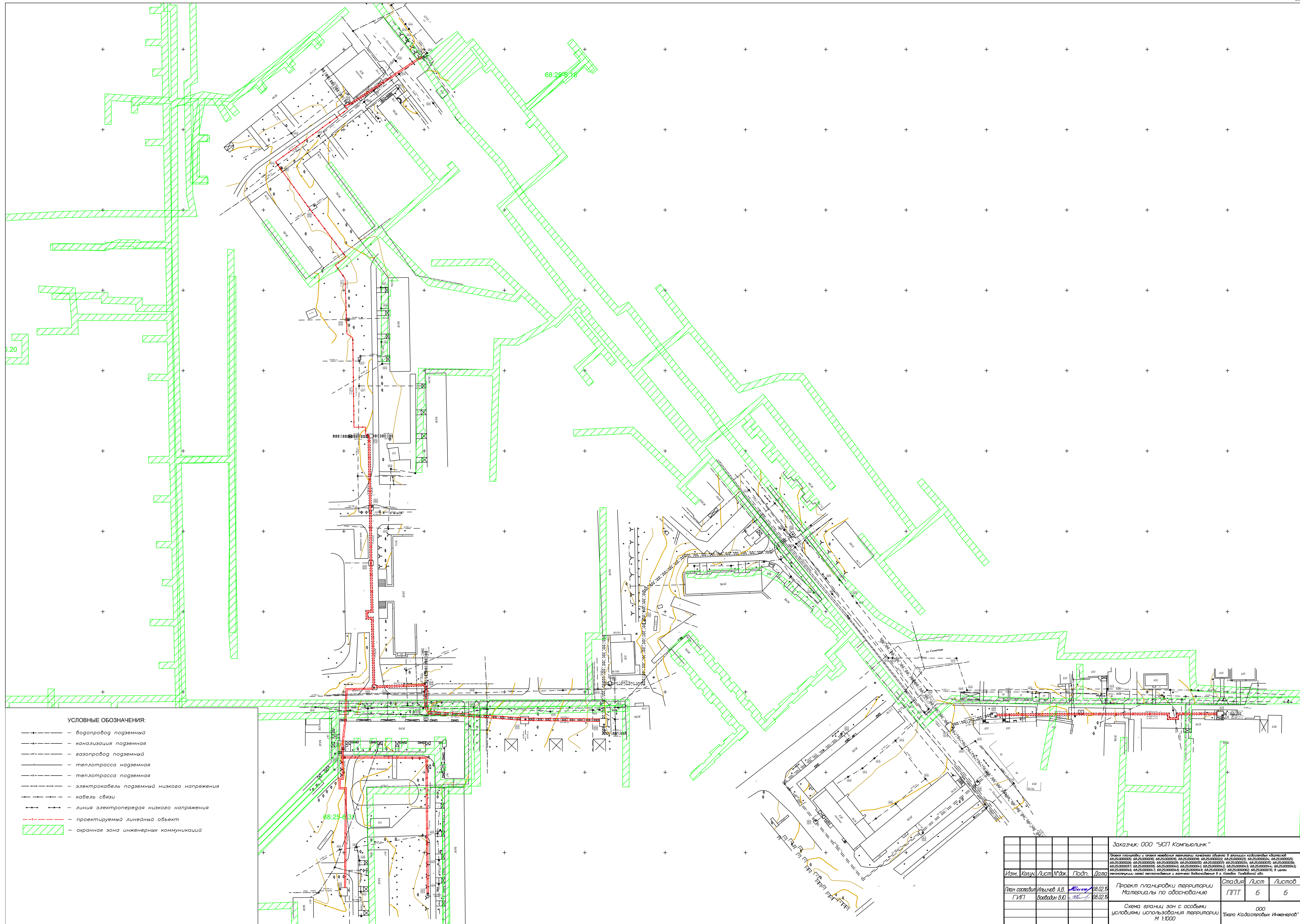
УСЛОВНЫЕ ОБОЗНАЧЕНИЯ:

- — — — — водопровод подземный
- — — — — канализация подземная
- — — — — газопровод подземный
- — — — — теплотрасса наземная
- — — — — теплотрасса подземная
- — — — — электрокабель подземный низкого напряжения
- — — — — кабель связи
- — — — — линия электропередачи низкого напряжения
- — — — — проектируемый линейный объект
- ▨ охранная зона инженерных коммуникаций

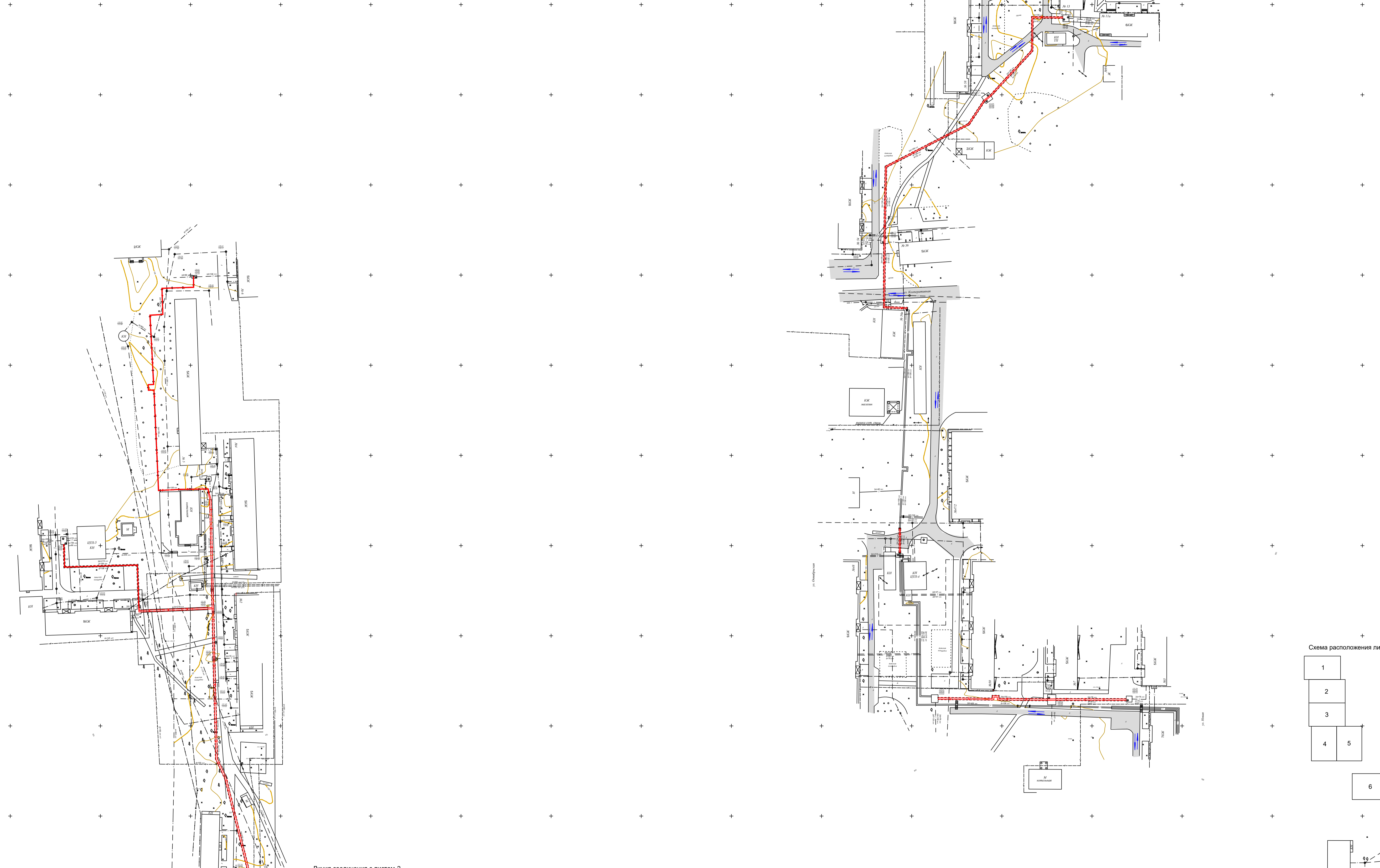
Заказчик: ООО "УСП Компьюлинк"			
<small>Проект планировки и генеральный план территории Литейного завода в границах кадастровой территории: 68:25:000000, 68:25:000001, 68:25:000002, 68:25:000003, 68:25:000004, 68:25:000005, 68:25:000006, 68:25:000007, 68:25:000008, 68:25:000009, 68:25:000010, 68:25:000011, 68:25:000012, 68:25:000013, 68:25:000014, 68:25:000015, 68:25:000016, 68:25:000017, 68:25:000018, 68:25:000019, 68:25:000020, 68:25:000021, 68:25:000022, 68:25:000023, 68:25:000024, 68:25:000025, 68:25:000026, 68:25:000027, 68:25:000028, 68:25:000029, 68:25:000030, 68:25:000031, 68:25:000032, 68:25:000033, 68:25:000034, 68:25:000035, 68:25:000036, 68:25:000037, 68:25:000038, 68:25:000039, 68:25:000040, 68:25:000041, 68:25:000042, 68:25:000043, 68:25:000044, 68:25:000045, 68:25:000046, 68:25:000047, 68:25:000048, 68:25:000049, 68:25:000050, 68:25:000051, 68:25:000052, 68:25:000053, 68:25:000054, 68:25:000055, 68:25:000056, 68:25:000057, 68:25:000058, 68:25:000059, 68:25:000060, 68:25:000061, 68:25:000062, 68:25:000063, 68:25:000064, 68:25:000065, 68:25:000066, 68:25:000067, 68:25:000068, 68:25:000069, 68:25:000070, 68:25:000071, 68:25:000072, 68:25:000073, 68:25:000074, 68:25:000075, 68:25:000076, 68:25:000077, 68:25:000078, 68:25:000079, 68:25:000080, 68:25:000081, 68:25:000082, 68:25:000083, 68:25:000084, 68:25:000085, 68:25:000086, 68:25:000087, 68:25:000088, 68:25:000089, 68:25:000090, 68:25:000091, 68:25:000092, 68:25:000093, 68:25:000094, 68:25:000095, 68:25:000096, 68:25:000097, 68:25:000098, 68:25:000099, 68:25:000100.</small>			
Изм.	Кач.	Лист	Листов
План составил	Ильинев А.В.	Михайлов	08.02.18
ГИП	Воеводин В.Ю.	08.02.18	
Проект планировки территории			
Материалы по обоснованию			
Статус	Лист	Листов	
ППТ	3	6	
Схема границ зон с особыми условиями использования территории			
М 1:1000			
ООО "Бюро Кадастровых Инженеров"			
Формат А1			



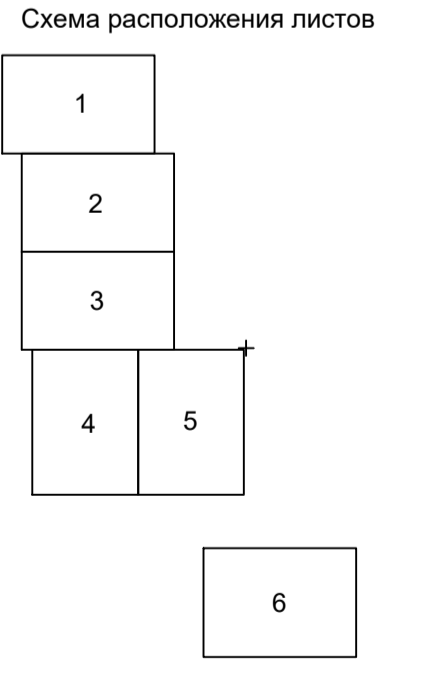




					Заказчик: ООО "УСП Компьюлинг"						
					План территории и границ зон с особыми условиями использования территории в границах кадастровых объектов: 68:25:000000, 68:25:000001, 68:25:000002, 68:25:000003, 68:25:000004, 68:25:000005, 68:25:000006, 68:25:000007, 68:25:000008, 68:25:000009, 68:25:000010, 68:25:000011, 68:25:000012, 68:25:000013, 68:25:000014, 68:25:000015, 68:25:000016, 68:25:000017, 68:25:000018, 68:25:000019, 68:25:000020, 68:25:000021, 68:25:000022, 68:25:000023, 68:25:000024, 68:25:000025, 68:25:000026, 68:25:000027, 68:25:000028, 68:25:000029, 68:25:000030, 68:25:000031, 68:25:000032, 68:25:000033, 68:25:000034, 68:25:000035, 68:25:000036, 68:25:000037, 68:25:000038, 68:25:000039, 68:25:000040, 68:25:000041, 68:25:000042, 68:25:000043, 68:25:000044, 68:25:000045, 68:25:000046, 68:25:000047, 68:25:000048, 68:25:000049, 68:25:000050, 68:25:000051, 68:25:000052, 68:25:000053, 68:25:000054, 68:25:000055, 68:25:000056, 68:25:000057, 68:25:000058, 68:25:000059, 68:25:000060, 68:25:000061, 68:25:000062, 68:25:000063, 68:25:000064, 68:25:000065, 68:25:000066, 68:25:000067, 68:25:000068, 68:25:000069, 68:25:000070, 68:25:000071, 68:25:000072, 68:25:000073, 68:25:000074, 68:25:000075, 68:25:000076, 68:25:000077, 68:25:000078, 68:25:000079, 68:25:000080, 68:25:000081, 68:25:000082, 68:25:000083, 68:25:000084, 68:25:000085, 68:25:000086, 68:25:000087, 68:25:000088, 68:25:000089, 68:25:000090, 68:25:000091, 68:25:000092, 68:25:000093, 68:25:000094, 68:25:000095, 68:25:000096, 68:25:000097, 68:25:000098, 68:25:000099, 68:25:000100.						
Изм.	Кач.	Лист	№ док.	Подп.	Дата	Проект планировки территории					
						Материалы по обоснованию					
План составил	Ильичев А.В.	Михайлов	08.02.18			Стадия	Лист	Листов			
ГИП	Воеводин В.Ю.		08.02.18			ПТТ	6	6			
Схема границ зон с особыми условиями использования территории М 1:1000							ООО "Бюро Кадастровых Инженеров"				
							Формат А1				



- УСЛОВНЫЕ ОБОЗНАЧЕНИЯ:**
- — — — — водопровод подземный
  - — — — — канализация подземная
  - — — — — газопровод подземный
  - — — — — теплотрасса наземная
  - — — — — теплотрасса подземная
  - — — — — электрокабель подземный низкого напряжения
  - — — — — кабель связи
  - — — — — линия электропередачи низкого напряжения
  - — — — — проектируемый линейный объект
  - — — — — движение автотранспорта по дороге с асфальтовым покрытием
- Линия соединения с листом 2



				Заказчик: ООО "УСП Компьюлинг"				
				<small>План территории и планы инженерных сетей: 66.25.000001, 66.25.000002, 66.25.000003, 66.25.000004, 66.25.000005, 66.25.000006, 66.25.000007, 66.25.000008, 66.25.000009, 66.25.000010, 66.25.000011, 66.25.000012, 66.25.000013, 66.25.000014, 66.25.000015, 66.25.000016, 66.25.000017, 66.25.000018, 66.25.000019, 66.25.000020, 66.25.000021, 66.25.000022, 66.25.000023, 66.25.000024, 66.25.000025, 66.25.000026, 66.25.000027, 66.25.000028, 66.25.000029, 66.25.000030, 66.25.000031, 66.25.000032, 66.25.000033, 66.25.000034, 66.25.000035, 66.25.000036, 66.25.000037, 66.25.000038, 66.25.000039, 66.25.000040, 66.25.000041, 66.25.000042, 66.25.000043, 66.25.000044, 66.25.000045, 66.25.000046, 66.25.000047, 66.25.000048, 66.25.000049, 66.25.000050, 66.25.000051, 66.25.000052, 66.25.000053, 66.25.000054, 66.25.000055, 66.25.000056, 66.25.000057, 66.25.000058, 66.25.000059, 66.25.000060, 66.25.000061, 66.25.000062, 66.25.000063, 66.25.000064, 66.25.000065, 66.25.000066, 66.25.000067, 66.25.000068, 66.25.000069, 66.25.000070, 66.25.000071, 66.25.000072, 66.25.000073, 66.25.000074, 66.25.000075, 66.25.000076, 66.25.000077, 66.25.000078, 66.25.000079, 66.25.000080, 66.25.000081, 66.25.000082, 66.25.000083, 66.25.000084, 66.25.000085, 66.25.000086, 66.25.000087, 66.25.000088, 66.25.000089, 66.25.000090, 66.25.000091, 66.25.000092, 66.25.000093, 66.25.000094, 66.25.000095, 66.25.000096, 66.25.000097, 66.25.000098, 66.25.000099, 66.25.000100</small>				
Изм.	Кол.	Лист	Подп.	Дат.	Проект	Стадия	Лист	Листов
					Проект планировки территории	ПТП	1	6
				Материалы по обоснованию				
				Схема организации улично-дорожной сети М 1:1000				
				ООО "Бюро Кадастровых Инженеров" Формат А1				

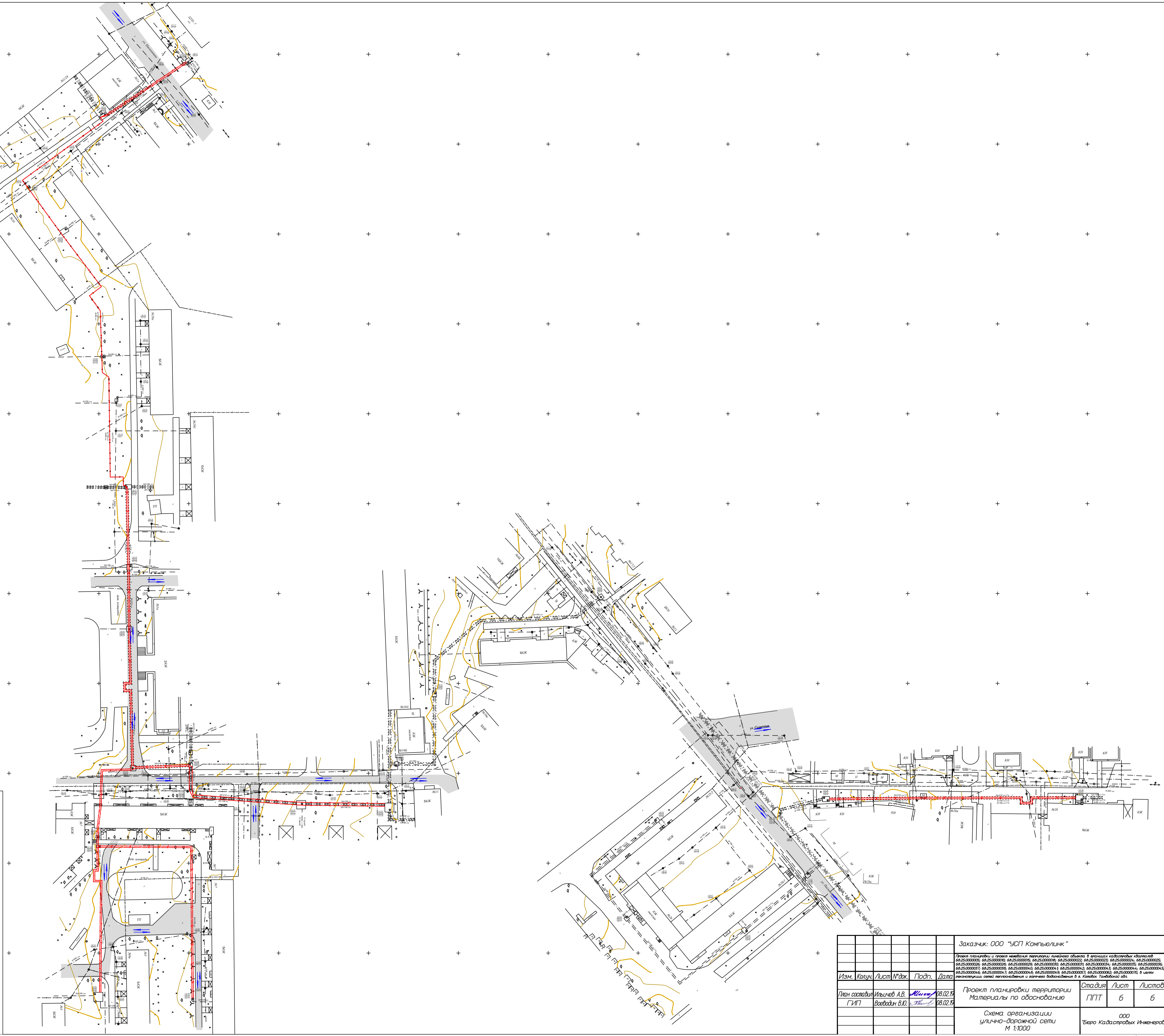












**УСЛОВНЫЕ ОБОЗНАЧЕНИЯ:**

- водопровод подземный
- канализация подземная
- газопровод подземный
- теплотрасса надземная
- теплотрасса подземная
- электрокабель подземный низкого напряжения
- кабель связи
- линия электропередач низкого напряжения
- проектируемый индивидуальный объект
- движение автотранспорта по дороге с асфальтовым покрытием

						Заказчик: ООО "УСП Компьюлинк"					
						Проект планировки и генеральный план территории. Листов: 6. В том числе: 6 листов: 66.25.00.0001; 66.25.00.0002; 66.25.00.0003; 66.25.00.0004; 66.25.00.0005; 66.25.00.0006; 66.25.00.0007; 66.25.00.0008; 66.25.00.0009; 66.25.00.0010; 66.25.00.0011; 66.25.00.0012; 66.25.00.0013; 66.25.00.0014; 66.25.00.0015; 66.25.00.0016; 66.25.00.0017; 66.25.00.0018; 66.25.00.0019; 66.25.00.0020; 66.25.00.0021; 66.25.00.0022; 66.25.00.0023; 66.25.00.0024; 66.25.00.0025; 66.25.00.0026; 66.25.00.0027; 66.25.00.0028; 66.25.00.0029; 66.25.00.0030; 66.25.00.0031; 66.25.00.0032; 66.25.00.0033; 66.25.00.0034; 66.25.00.0035; 66.25.00.0036; 66.25.00.0037; 66.25.00.0038; 66.25.00.0039; 66.25.00.0040; 66.25.00.0041; 66.25.00.0042; 66.25.00.0043; 66.25.00.0044; 66.25.00.0045; 66.25.00.0046; 66.25.00.0047; 66.25.00.0048; 66.25.00.0049; 66.25.00.0050; 66.25.00.0051; 66.25.00.0052; 66.25.00.0053; 66.25.00.0054; 66.25.00.0055; 66.25.00.0056; 66.25.00.0057; 66.25.00.0058; 66.25.00.0059; 66.25.00.0060; 66.25.00.0061; 66.25.00.0062; 66.25.00.0063; 66.25.00.0064; 66.25.00.0065; 66.25.00.0066; 66.25.00.0067; 66.25.00.0068; 66.25.00.0069; 66.25.00.0070; 66.25.00.0071; 66.25.00.0072; 66.25.00.0073; 66.25.00.0074; 66.25.00.0075; 66.25.00.0076; 66.25.00.0077; 66.25.00.0078; 66.25.00.0079; 66.25.00.0080; 66.25.00.0081; 66.25.00.0082; 66.25.00.0083; 66.25.00.0084; 66.25.00.0085; 66.25.00.0086; 66.25.00.0087; 66.25.00.0088; 66.25.00.0089; 66.25.00.0090; 66.25.00.0091; 66.25.00.0092; 66.25.00.0093; 66.25.00.0094; 66.25.00.0095; 66.25.00.0096; 66.25.00.0097; 66.25.00.0098; 66.25.00.0099; 66.25.00.0100.					
Изм.	Кол.	Лист	№ док.	Подп.	Дата	Проект планировки территории Материалы по обоснованию					
План составил	Ильичев А.В.	М.Ильичев	08.02.18		08.02.18	Стадия	Лист	Листов			
ГИП	Васильев В.Ю.				08.02.18	ПТТ	6	6			
						ООО "Бюро Кадастровых Инженеров" Схема организации улично-дорожной сети № 1:1000					
						Формат А1					