

РОССИЙСКАЯ ФЕДЕРАЦИЯ

Общество с ограниченной ответственностью «Бюро Кадастровых Инженеров»



Проект межевания территории линейного объекта в границах кадастровых кварталов 68:25:0000005; 68:25:0000010; 68:25:0000015; 68:25:0000018; 68:25:0000022; 68:25:0000023; 68:25:0000024; 68:25:0000025; 68:25:0000026; 68:25:0000028; 68:25:0000029; 68:25:0000030; 68:25:0000031; 68:25:0000034; 68:25:0000035; 68:25:0000036; 68:25:0000037; 68:25:0000038; 68:25:0000040; 68:25:0000041; 68:25:0000042; 68:25:0000043; 68:25:0000044; 68:25:0000045; 68:25:0000046; 68:25:0000047; 68:25:0000048; 68:25:0000049; 68:25:0000057; 68:25:0000062; 68:25:0000070, в целях реконструкции сетей теплоснабжения и горячего водоснабжения в г. Котовск Тамбовской обл.

Том 3


Утверждаемая часть

Пояснительная записка.

Графические материалы

Генеральный директор ООО «Бюро Кадастровых Инженеров»

Желябов С.Н. /



2019

ПОЯСНИТЕЛЬНАЯ ЗАПИСКА

1. Общие сведения

Проект межевания территории линейного объекта в границах кадастровых кварталов 68:25:0000005; 68:25:0000010; 68:25:0000015; 68:25:0000018; 68:25:0000022; 68:25:0000023; 68:25:0000024; 68:25:0000025; 68:25:0000026; 68:25:0000028; 68:25:0000029; 68:25:0000030; 68:25:0000031; 68:25:0000034; 68:25:0000035; 68:25:0000036; 68:25:0000037; 68:25:0000038; 68:25:0000040; 68:25:0000041; 68:25:0000042; 68:25:0000043; 68:25:0000044; 68:25:0000045; 68:25:0000046; 68:25:0000047; 68:25:0000048; 68:25:0000049; 68:25:0000057; 68:25:0000062; 68:25:0000070, в целях реконструкции сетей теплоснабжения и горячего водоснабжения в г. Котовск Тамбовской обл. выполнен ООО «Бюро Кадастровых Инженеров» (далее ООО «БКИ») на основании распоряжения Общества с ограниченной ответственностью «Компьюлинк Инфраструктура ТО» №Вн-2019/КИТО-08.02-1 от 08.02.2019 г. (Приложение №1 Том 4).

Разработка проекта планировки территории выполнена в соответствии с требованиями ст. 41, 42 и 45 Градостроительного кодекса РФ.

Подготовка проекта планировки территории линейного объекта в границах кадастровых кварталов 68:25:0000005; 68:25:0000010; 68:25:0000015; 68:25:0000018; 68:25:0000022; 68:25:0000023; 68:25:0000024; 68:25:0000025; 68:25:0000026; 68:25:0000028; 68:25:0000029; 68:25:0000030; 68:25:0000031; 68:25:0000034; 68:25:0000035; 68:25:0000036; 68:25:0000037; 68:25:0000038; 68:25:0000040; 68:25:0000041; 68:25:0000042; 68:25:0000043; 68:25:0000044; 68:25:0000045; 68:25:0000046; 68:25:0000047; 68:25:0000048; 68:25:0000049; 68:25:0000057; 68:25:0000062; 68:25:0000070, в целях реконструкции сетей теплоснабжения и горячего водоснабжения в г. Котовск Тамбовской обл., осуществляется в целях:

- Установления красных линий и линий отступа от красных линий в целях определения мест допустимого размещения зданий, строений и сооружений;
- Обеспечения устойчивого развития прилегающей территории;
- Установления границ зон планируемого размещения объектов федерального значения, объектов регионального значения, объектов местного значения.

Разработка проектной документации осуществлена в соответствии с требованиями действующего законодательства:

- Градостроительный кодекс Российской Федерации от 29.12.2004 №190-ФЗ;
- Земельный кодекс Российской Федерации от 25.10.2001 № 136-ФЗ;
- Водный кодекс Российской Федерации от 03.06.2006 № 74-ФЗ;

- СанПиН 2.2.1/2.1.1.1200-03 «Санитарно-защитные зоны и санитарная классификация предприятий, сооружений и иных объектов», утвержден Постановлением Главного государственного санитарного врача РФ от 25.09.2007 № 74 (ред. от 09.09.2010 (Зарегистрировано в Минюсте РФ 25.01.2008 № 10995);
- СП 42.13330.2011 «Градостроительство. Планировка и застройка городских и сельских поселений». Актуализированная редакция СНиП 2.07.01-89, утвержден Приказом Минрегиона РФ от 28.12.2010 № 820;
- Местные нормативы градостроительного проектирования городского округа – город Котовск Тамбовской области;
- Инструкция о порядке проектирования и установления красных линий в городах и других поселениях Российской Федерации» РДС 30-201-98;
- Постановление №87 "О составе разделов проектной документации и требованиях к их содержанию" от 16 февраля 2008 (в ред. от 10.12.2014 N1346);
- Инструкция о порядке разработки, согласования, экспертизы и утверждения градостроительной документации (Постановление об утверждении №150 от 29 октября 2002 года).

Исходными данными для разработки проекта межевания территории послужили следующие материалы:

- данные Федеральной службы государственной регистрации, кадастра и картографии;
- инженерно-геодезические изыскания;
- инженерно-геологические изыскания;
- градостроительная документация городского округа – город Котовск Тамбовской области;
- распоряжение Общества с ограниченной ответственностью «Компьюлинк Инфраструктура ТО» №Вн-2019/КИТО-08.02-1 от 08.02.2019 г. (Приложение №1 Том 4).

2. Чертеж межевания территории

Территория объекта для реконструкции сетей теплоснабжения и горячего водоснабжения в г. Котовск Тамбовской обл. расположена на землях, относящихся к категории - земли населенных пунктов.

На чертеже межевания территории указаны земельные участки, стоящие на государственном кадастре недвижимости, территориальные зоны.

Территориальные зоны указаны в соответствии с «Правила землепользования и застройки городского округа – город Котовск», утвержденных решением

Котовского городского Совета народных депутатов от 28.05.2015 № 965 «Об утверждении правил землепользования и застройки городского округа – город Котовск» и опубликованных на официальном сайте администрации города Котовска.

Участки, предназначенные для реконструкции сетей теплоснабжения и горячего водоснабжения в г. Котовск Тамбовской обл. расположены в территориальной зоне с индексом:

- Ж-1 – Жилая зона, Многоэтажной жилой застройки;
- Ж-2 – Жилая зона, Среднеэтажной жилой застройки;
- Ж-3 – Жилая зона, Малоэтажной жилой застройки (индивидуальное жилищное строительство);
- ИТ-3 – Зоны инженерной и транспортной инфраструктур, Предприятий автомобильного транспорта, магистральных улиц, дорог и автотранспортных предприятий;
- ОД-1 – Общественно-деловая зона многофункционального назначения, Многофункциональная общественно-деловой застройки городского значения;
- ОД-2 – Общественно-деловая зона многофункционального назначения, Специализированных центров обслуживания;
- П-1 – Производственные зоны, Предприятий IV-V класса опасности;
- ТОП-2 – Территории общего пользования, Скверы, бульвары.

На основании анализа инженерно – геодезических изысканий, сведений ГКН и топографической съемки показаны границы земельных участков фасадной застройки и зеленых насаждений общего пользования, в том числе границы земельных участков, на которых расположены линейные объекты.

3. Структура территории, образуемая в результате межевания

На момент разработки проекта межевания территории линейного объекта, земельные участки, из которых будет формироваться земельные участки для реконструкции сетей теплоснабжения и горячего водоснабжения в г. Котовск Тамбовской обл., относятся к категории земель – земли населенных пунктов. Земельные участки являются собственностью граждан, юридических лиц, федеральной собственностью и неразграниченной государственной собственностью. Также участки предоставлены на праве аренды физическим и юридическим лицам. Предоставление участков для реконструкции сетей теплоснабжения и горячего водоснабжения в г. Котовск Тамбовской обл. будет осуществляться с учетом требований земельного законодательства.

В Таблице 1. представлена ведомость земельных участков различных категорий и видов права по трассе объекта.

Таблица 1. – Ведомость земельных участков различных категорий и видов права по трассе объекта

Кадастровый номер земельного участка	Землепользователь	Вид права	Категория земель	Разрешенное использование
	Земли неразграниченной государственной собственности		Земли населенных пунктов	
68:25:0000000:10			Земли населенных пунктов	под ТК на теплотрассе от ЦТП-7
68:25:0000000:11			Земли населенных пунктов	под Тк на теплотрассе от центрального теплового пункта-1
68:25:0000000:12			Земли населенных пунктов	под ТК и надземную часть теплотрассы
68:25:0000000:14			Земли населенных пунктов	под ТК и надземную часть трубопровода магистральной теплотрассы
68:25:0000000:277			Земли населенных пунктов	под строительство волоконно-оптической линии связи
68:25:0000000:281			Земли населенных пунктов	для комплекса теплоснабжения
68:25:0000000:282			Земли населенных пунктов	для строительства волоконно-оптической линии связи
68:25:0000000:294			Земли населенных пунктов	под строительство водопровода и блочной станции очистки воды
68:25:0000000:4			Земли населенных пунктов	под тепловые камеры

Продолжение таблицы 1

Кадастровый номер земельного участка	Землепользователь	Вид права	Категория земель	Разрешенное использование
68:25:0000000:5			Земли населенных пунктов	под тепловую камеру и надземную часть теплотрассы БИТС-4-БИТС-5
68:25:0000000:576			Земли населенных пунктов	под строительство водопровода и блочной станции очистки воды
68:25:0000000:6			Земли населенных пунктов	под тепловые камеры
68:25:0000000:649			Земли населенных пунктов	коммунальное обслуживание
68:25:0000000:7			Земли населенных пунктов	под ТК и наземную часть трубопровода теплотрассы
68:25:0000000:730			Земли населенных пунктов	под газопровод среднего давления к котельной №1 в г. Котовске по ул. Новая, 7
68:25:0000000:756	город Котовск Тамбовской области - городской округ	Собственность	Земли населенных пунктов	Автомобильный транспорт
68:25:0000000:764	город Котовск Тамбовской области - городской округ	Собственность	Земли населенных пунктов	автомобильный транспорт
68:25:0000000:767			Земли населенных пунктов	Автомобильный транспорт
68:25:0000000:769	город Котовск Тамбовской области - городской округ	Собственность	Земли населенных пунктов	Автомобильный транспорт
68:25:0000000:770	город Котовск Тамбовской области - городской округ	Собственность	Земли населенных пунктов	Автомобильный транспорт
68:25:0000000:771	город Котовск Тамбовской области - городской округ	Собственность	Земли населенных пунктов	Автомобильный транспорт
68:25:0000000:772	город Котовск Тамбовской области - городской округ	Собственность	Земли населенных пунктов	Автомобильный транспорт
68:25:0000000:774	город Котовск Тамбовской области - городской округ	Собственность	Земли населенных пунктов	Автомобильный транспорт
68:25:0000000:775	город Котовск Тамбовской области - городской округ	Собственность	Земли населенных пунктов	автомобильный транспорт

Продолжение таблицы 1

Кадастровый номер земельного участка	Землепользователь	Вид права	Категория земель	Разрешенное использование
68:25:0000000:8			Земли населенных пунктов	под тепловые камеры
68:25:0000005:11			Земли населенных пунктов	под здание
68:25:0000005:1346			Земли населенных пунктов	коммунальное обслуживание
68:25:0000005:1347			Земли населенных пунктов	коммунальное обслуживание
68:25:0000005:39	Осмоловская Раиса Ивановна	Собственность	Земли населенных пунктов	Под здание торгового центра
68:25:0000005:43	город Котовск Тамбовской области - городской округ	Собственность	Земли населенных пунктов	Под здание и овощехранилище
	Муниципальное бюджетное дошкольное образовательное учреждение детский сад №15 "Теремок" г. Котовска Тамбовской области	Постоянное (бессрочное) пользование		
68:25:0000005:53			Земли населенных пунктов	Под многоквартирный дом с нежилым помещением
68:25:0000005:71			Земли населенных пунктов	Под микрорынок "Северный"
68:25:0000010:432			Земли населенных пунктов	под строительство водопровода и блочной станции очистки воды
68:25:0000010:8			Земли населенных пунктов	под многоквартирный дом
68:25:0000015:1284	Общество с ограниченной ответственностью "Компьюлинк Инфраструктура ТО"	Аренда	Земли населенных пунктов	под строительство тепловой сети от котельной №1, расположенной по адресу: Тамбовская обл., г. Котовск, ул. Новая, район д. 7, до точки подключения к существующим тепловым сетям

Продолжение таблицы 1

Кадастровый номер земельного участка	Землепользователь	Вид права	Категория земель	Разрешенное использование
68:25:0000022:18			Земли населенных пунктов	под многоквартирный дом
68:25:0000022:23			Земли населенных пунктов	Под многоквартирный дом
68:25:0000022:31			Земли населенных пунктов	Под многоквартирный дом
68:25:0000022:33			Земли населенных пунктов	Под многоквартирный дом
68:25:0000023:21			Земли населенных пунктов	Под многоквартирный дом
68:25:0000023:48			Земли населенных пунктов	Под многоквартирный дом
68:25:0000024:10			Земли населенных пунктов	под многоквартирный дом
68:25:0000024:12	Субъект Российской Федерации- Тамбовская область	Собственность	Земли населенных пунктов	Под МУ; Специальная (коррекционная) школа-интернат
	Тамбовское областное государственное автономное общеобразовательное учреждение "Котовская школа-интернат для обучающихся с ограниченными возможностями здоровья"	Постоянное (бессрочное) пользование		
68:25:0000028:15			Земли населенных пунктов	Под многоквартирный дом
68:25:0000028:21			Земли населенных пунктов	под многоквартирный дом с нежилыми помещениями
68:25:0000030:35			Земли населенных пунктов	под многоквартирный дом
68:25:0000035:22			Земли населенных пунктов	Под многоквартирный дом
68:25:0000035:36	Общество с ограниченной ответственностью "Котовская строительно-монтажная организация"	Аренда	Земли населенных пунктов	Под строительство жилого многоэтажного дома
68:25:0000036:23	Под многоквартирный дом		Земли населенных пунктов	Под многоквартирный дом

Продолжение таблицы 1

Кадастровый номер земельного участка	Землепользователь	Вид права	Категория земель	Разрешенное использование
68:25:0000043:178	Общество с ограниченной ответственностью "Компьюлинк Инфраструктура ТО"	Аренда	Земли населенных пунктов	под строительство тепловой сети от котельной №2, расположенной по адресу: Тамбовская область, г. Котовск, ул. Советская, район д. 9, до точки подключения к существующим тепловым сетям
68:25:0000043:57			Земли населенных пунктов	под здание
68:25:0000044:22	город Котовск Тамбовской области - городской округ	Собственность	Земли населенных пунктов	Под здание администрации
68:25:0000044:26	Тамбовское областное государственное бюджетное учреждение социального обслуживания населения "Центр социальных услуг для населения города Котовска"	Постоянное (бессрочное) пользование	Земли населенных пунктов	Под кирпичный гараж
68:25:0000044:7	Общество с ограниченной ответственностью "Альфа-М"	Собственность	Земли населенных пунктов	Под административное здание
68:25:0000048:30			Земли населенных пунктов	под многоквартирный дом с нежилыми помещениями
68:25:0000049:1157	Тамбовское областное государственное бюджетное учреждение здравоохранения "Городская больница города Котовска"	Постоянное (бессрочное) пользование	Земли населенных пунктов	под здание
68:25:0000049:167	РОССИЯ	Собственность	Земли населенных пунктов	Под производственную базу
68:25:0000062:2541	город Котовск Тамбовской области - городской округ	Собственность	Земли населенных пунктов	под здание школы, гараж, нежилое помещение №2
	Муниципальное бюджетное общеобразовательное учреждение "Средняя общеобразовательная школа №3 с углубленным изучением отдельных предметов" города Котовска Тамбовской области	Постоянное (бессрочное) пользование		

Продолжение таблицы 1

Кадастровый номер земельного участка	Землепользователь	Вид права	Категория земель	Разрешенное использование
68:25:0000062:38	Муниципальное бюджетное дошкольное образовательное учреждение Центр развития ребёнка - детский сад "Солнышко" города Котовска Тамбовской области	Постоянное (бессрочное) пользование	Земли населенных пунктов	под здание, склад и овощехранилище
68:25:0000062:41			Земли населенных пунктов	Под многоквартирный дом
68:25:0000062:54			Земли населенных пунктов	Под многоквартирный дом
68:25:0000062:55			Земли населенных пунктов	Под многоквартирный дом

Земельные участки, необходимые на период реконструкции, будут предоставляться в краткосрочную аренду. После завершения строительных работ и проведения работ по рекультивации земель, участки будут возвращены прежним правообладателям.

Общая площадь образуемых земельных участков и частей земельных участков на период реконструкции составляет 83290 кв. м.

Вид разрешенного использования земельных участков установлен в соответствии с классификатором видов разрешенного использования земельных участков, утвержденным Приказом Министерства экономического развития Российской Федерации от 01.09.2014 г. № 540.

Образование земельных участков, которые будут отнесены к территориям общего пользования, в том числе в отношении которых предполагается изъятие для государственных и муниципальных нужд не предусмотрено. Перечень и сведения о площади образуемых земельных участков (частей земельных участков) на период реконструкции приведен в таблице 2.

Таблица 2 - Перечень и сведения о площади образуемых земельных участков (частей земельных участков)

Условный номер земельного участка (части земельного участка)	Категория земель	Разрешенное использование	Площадь, кв. м
68:25:0000000:3У1(1)	Земли населенных пунктов	для реконструкции сетей теплоснабжения и горячего водоснабжения	326,4
68:25:0000000:3У1(2)	Земли населенных пунктов	для реконструкции сетей теплоснабжения и горячего водоснабжения	230,04

Продолжение таблицы 2

Условный номер земельного участка (части земельного участка)	Категория земель	Разрешенное использование	Площадь, кв. м
68:25:0000000:ЗУ1(3)	Земли населенных пунктов	для реконструкции сетей теплоснабжения и горячего водоснабжения	213,73
68:25:0000000:ЗУ1(4)	Земли населенных пунктов	для реконструкции сетей теплоснабжения и горячего водоснабжения	602,61
68:25:0000000:ЗУ1(5)	Земли населенных пунктов	для реконструкции сетей теплоснабжения и горячего водоснабжения	2,7
68:25:0000000:ЗУ1(6)	Земли населенных пунктов	для реконструкции сетей теплоснабжения и горячего водоснабжения	0,26
68:25:0000000:ЗУ1(7)	Земли населенных пунктов	для реконструкции сетей теплоснабжения и горячего водоснабжения	756,34
68:25:0000000:ЗУ1(8)	Земли населенных пунктов	для реконструкции сетей теплоснабжения и горячего водоснабжения	300,37
68:25:0000000:ЗУ1(9)	Земли населенных пунктов	для реконструкции сетей теплоснабжения и горячего водоснабжения	0,84
68:25:0000000:ЗУ1(10)	Земли населенных пунктов	для реконструкции сетей теплоснабжения и горячего водоснабжения	19,85
68:25:0000000:ЗУ1(11)	Земли населенных пунктов	для реконструкции сетей теплоснабжения и горячего водоснабжения	1,66
68:25:0000000:ЗУ1(12)	Земли населенных пунктов	для реконструкции сетей теплоснабжения и горячего водоснабжения	9,6
68:25:0000000:ЗУ1(13)	Земли населенных пунктов	для реконструкции сетей теплоснабжения и горячего водоснабжения	16,39
68:25:0000000:ЗУ1(14)	Земли населенных пунктов	для реконструкции сетей теплоснабжения и горячего водоснабжения	282,4
68:25:0000000:ЗУ1(15)	Земли населенных пунктов	для реконструкции сетей теплоснабжения и горячего водоснабжения	777,09
68:25:0000000:ЗУ1(16)	Земли населенных пунктов	для реконструкции сетей теплоснабжения и горячего водоснабжения	30,15
68:25:0000000:ЗУ1(17)	Земли населенных пунктов	для реконструкции сетей теплоснабжения и горячего водоснабжения	8594,24
68:25:0000000:ЗУ1(18)	Земли населенных пунктов	для реконструкции сетей теплоснабжения и горячего водоснабжения	4,6
68:25:0000000:ЗУ1(19)	Земли населенных пунктов	для реконструкции сетей теплоснабжения и горячего водоснабжения	178,24
68:25:0000000:ЗУ1(20)	Земли населенных пунктов	для реконструкции сетей теплоснабжения и горячего водоснабжения	5964,99
68:25:0000000:ЗУ1(21)	Земли населенных пунктов	для реконструкции сетей теплоснабжения и горячего водоснабжения	522,24

Продолжение таблицы 2

Условный номер земельного участка (части земельного участка)	Категория земель	Разрешенное использование	Площадь, кв. м
68:25:0000000:ЗУ1(22)	Земли населенных пунктов	для реконструкции сетей теплоснабжения и горячего водоснабжения	3315,61
68:25:0000000:ЗУ1(23)	Земли населенных пунктов	для реконструкции сетей теплоснабжения и горячего водоснабжения	3992,67
68:25:0000000:ЗУ1(24)	Земли населенных пунктов	для реконструкции сетей теплоснабжения и горячего водоснабжения	234,38
68:25:0000000:ЗУ1(25)	Земли населенных пунктов	для реконструкции сетей теплоснабжения и горячего водоснабжения	332,38
68:25:0000000:ЗУ1(26)	Земли населенных пунктов	для реконструкции сетей теплоснабжения и горячего водоснабжения	1241,23
68:25:0000000:ЗУ1(27)	Земли населенных пунктов	для реконструкции сетей теплоснабжения и горячего водоснабжения	1603,55
68:25:0000000:ЗУ1(28)	Земли населенных пунктов	для реконструкции сетей теплоснабжения и горячего водоснабжения	146,67
68:25:0000000:ЗУ1(29)	Земли населенных пунктов	для реконструкции сетей теплоснабжения и горячего водоснабжения	1359,44
68:25:0000000:ЗУ1(30)	Земли населенных пунктов	для реконструкции сетей теплоснабжения и горячего водоснабжения	715,91
68:25:0000000:ЗУ1(31)	Земли населенных пунктов	для реконструкции сетей теплоснабжения и горячего водоснабжения	1148,44
68:25:0000000:ЗУ1(32)	Земли населенных пунктов	для реконструкции сетей теплоснабжения и горячего водоснабжения	639,96
68:25:0000000:ЗУ1(33)	Земли населенных пунктов	для реконструкции сетей теплоснабжения и горячего водоснабжения	1602,65
68:25:0000000:ЗУ1(34)	Земли населенных пунктов	для реконструкции сетей теплоснабжения и горячего водоснабжения	9567,32
68:25:0000000:ЗУ1(35)	Земли населенных пунктов	для реконструкции сетей теплоснабжения и горячего водоснабжения	596,76
68:25:0000000:ЗУ1(36)	Земли населенных пунктов	для реконструкции сетей теплоснабжения и горячего водоснабжения	51,9
68:25:0000000:ЗУ1(37)	Земли населенных пунктов	для реконструкции сетей теплоснабжения и горячего водоснабжения	842,18
68:25:0000000:ЗУ1(38)	Земли населенных пунктов	для реконструкции сетей теплоснабжения и горячего водоснабжения	775,85
68:25:0000000:ЗУ1(39)	Земли населенных пунктов	для реконструкции сетей теплоснабжения и горячего водоснабжения	46,72
68:25:0000000:ЗУ1(40)	Земли населенных пунктов	для реконструкции сетей теплоснабжения и горячего водоснабжения	1226,16
68:25:0000000:ЗУ1(41)	Земли населенных пунктов	для реконструкции сетей теплоснабжения и горячего водоснабжения	103,02

Продолжение таблицы 2

Условный номер земельного участка (части земельного участка)	Категория земель	Разрешенное использование	Площадь, кв. м
68:25:0000000:3У1(42)	Земли населенных пунктов	для реконструкции сетей теплоснабжения и горячего водоснабжения	676,37
68:25:0000000:3У1(43)	Земли населенных пунктов	для реконструкции сетей теплоснабжения и горячего водоснабжения	31,43
68:25:0000000:3У1(44)	Земли населенных пунктов	для реконструкции сетей теплоснабжения и горячего водоснабжения	33,25
68:25:0000000:3У1(45)	Земли населенных пунктов	для реконструкции сетей теплоснабжения и горячего водоснабжения	548,99
68:25:0000000:3У1(46)	Земли населенных пунктов	для реконструкции сетей теплоснабжения и горячего водоснабжения	48,78
68:25:0000000:3У1(47)	Земли населенных пунктов	для реконструкции сетей теплоснабжения и горячего водоснабжения	100,82
68:25:0000000:3У1(48)	Земли населенных пунктов	для реконструкции сетей теплоснабжения и горячего водоснабжения	711,99
68:25:0000000:3У1(49)	Земли населенных пунктов	для реконструкции сетей теплоснабжения и горячего водоснабжения	2068,45
68:25:0000000:3У1(50)	Земли населенных пунктов	для реконструкции сетей теплоснабжения и горячего водоснабжения	32,36
68:25:0000000:3У1(51)	Земли населенных пунктов	для реконструкции сетей теплоснабжения и горячего водоснабжения	3331,06
68:25:0000000:3У1(52)	Земли населенных пунктов	для реконструкции сетей теплоснабжения и горячего водоснабжения	2344,45
68:25:0000000:3У1(53)	Земли населенных пунктов	для реконструкции сетей теплоснабжения и горячего водоснабжения	1043,28
68:25:0000000:3У1(54)	Земли населенных пунктов	для реконструкции сетей теплоснабжения и горячего водоснабжения	312,2
68:25:0000000:10/чзу1	Земли населенных пунктов	под ТК на теплотрассе от ЦТП-7	2,25
68:25:0000000:10/чзу2	Земли населенных пунктов	под ТК на теплотрассе от ЦТП-7	12
68:25:0000000:10/чзу3	Земли населенных пунктов	под ТК на теплотрассе от ЦТП-7	9,36
68:25:0000000:10/чзу4	Земли населенных пунктов	под ТК на теплотрассе от ЦТП-7	1,69
68:25:0000000:10/чзу5	Земли населенных пунктов	под ТК на теплотрассе от ЦТП-7	6,01
68:25:0000000:10/чзу6	Земли населенных пунктов	под ТК на теплотрассе от ЦТП-7	4
68:25:0000000:10/чзу7	Земли населенных пунктов	под ТК на теплотрассе от ЦТП-7	4,4
68:25:0000000:10/чзу8	Земли населенных пунктов	под ТК на теплотрассе от ЦТП-7	4,01
68:25:0000000:10/чзу9	Земли населенных пунктов	под ТК на теплотрассе от ЦТП-7	1,82
68:25:0000000:11/чзу1	Земли населенных пунктов	под Тк на теплотрассе от центрального теплового пункта-1	4
68:25:0000000:11/чзу2	Земли населенных пунктов	под Тк на теплотрассе от центрального теплового пункта-1	4

Продолжение таблицы 2

Условный номер земельного участка (части земельного участка)	Категория земель	Разрешенное использование	Площадь, кв. м
68:25:0000000:11/чзу63	Земли населенных пунктов	под Тк на теплотрассе от центрального теплового пункта-1	3,97
68:25:0000000:11/чзу64	Земли населенных пунктов	под Тк на теплотрассе от центрального теплового пункта-1	4
68:25:0000000:11/чзу65	Земли населенных пунктов	под Тк на теплотрассе от центрального теплового пункта-1	2,85
68:25:0000000:11/чзу66	Земли населенных пунктов	под Тк на теплотрассе от центрального теплового пункта-1	5,41
68:25:0000000:11/чзу67	Земли населенных пунктов	под Тк на теплотрассе от центрального теплового пункта-1	11,83
68:25:0000000:11/чзу68	Земли населенных пунктов	под Тк на теплотрассе от центрального теплового пункта-1	4
68:25:0000000:11/чзу69	Земли населенных пунктов	под Тк на теплотрассе от центрального теплового пункта-1	2,28
68:25:0000000:11/чзу70	Земли населенных пунктов	под Тк на теплотрассе от центрального теплового пункта-1	3,06
68:25:0000000:11/чзу71	Земли населенных пунктов	под Тк на теплотрассе от центрального теплового пункта-1	4
68:25:0000000:11/чзу72	Земли населенных пунктов	под Тк на теплотрассе от центрального теплового пункта-1	11,7
68:25:0000000:11/чзу73	Земли населенных пунктов	под Тк на теплотрассе от центрального теплового пункта-1	4
68:25:0000000:11/чзу74	Земли населенных пунктов	под Тк на теплотрассе от центрального теплового пункта-1	4,59
68:25:0000000:11/чзу75	Земли населенных пунктов	под Тк на теплотрассе от центрального теплового пункта-1	4
68:25:0000000:11/чзу76	Земли населенных пунктов	под Тк на теплотрассе от центрального теплового пункта-1	4
68:25:0000000:11/чзу77	Земли населенных пунктов	под Тк на теплотрассе от центрального теплового пункта-1	8,01
68:25:0000000:11/чзу78	Земли населенных пунктов	под Тк на теплотрассе от центрального теплового пункта-1	4
68:25:0000000:11/чзу79	Земли населенных пунктов	под Тк на теплотрассе от центрального теплового пункта-1	4
68:25:0000000:11/чзу80	Земли населенных пунктов	под Тк на теплотрассе от центрального теплового пункта-1	4
68:25:0000000:11/чзу81	Земли населенных пунктов	под Тк на теплотрассе от центрального теплового пункта-1	4
68:25:0000000:12/чзу1	Земли населенных пунктов	под ТК и надземную часть теплотрассы	10,83
68:25:0000000:12/чзу2	Земли населенных пунктов	под ТК и надземную часть теплотрассы	19,8
68:25:0000000:12/чзу3	Земли населенных пунктов	под ТК и надземную часть теплотрассы	17,1
68:25:0000000:14/чзу1	Земли населенных пунктов	под ТК и надземную часть трубопровода магистральной теплотрассы	8,15
68:25:0000000:14/чзу2	Земли населенных пунктов	под ТК и надземную часть трубопровода магистральной теплотрассы	12,68
68:25:0000000:277/чзу1	Земли населенных пунктов	под строительство волоконно-оптической линии связи	34,57
68:25:0000000:277/чзу2	Земли населенных пунктов	под строительство волоконно-оптической линии связи	610,1
68:25:0000000:281/чзу1	Земли населенных пунктов	для комплекса теплоснабжения	363,74
68:25:0000000:281/чзу2	Земли населенных пунктов	для комплекса теплоснабжения	13,26
68:25:0000000:281/чзу3	Земли населенных пунктов	для комплекса теплоснабжения	321,47

Продолжение таблицы 2

Условный номер земельного участка (части земельного участка)	Категория земель	Разрешенное использование	Площадь, кв. м
68:25:0000000:281/чзу4	Земли населенных пунктов	для комплекса теплоснабжения	329,86
68:25:0000000:281/чзу5	Земли населенных пунктов	для комплекса теплоснабжения	113,72
68:25:0000000:281/чзу6	Земли населенных пунктов	для комплекса теплоснабжения	135,5
68:25:0000000:281/чзу7	Земли населенных пунктов	для комплекса теплоснабжения	2,4
68:25:0000000:281/чзу8	Земли населенных пунктов	для комплекса теплоснабжения	2,4
68:25:0000000:281/чзу9	Земли населенных пунктов	для комплекса теплоснабжения	2,4
68:25:0000000:281/чзу10	Земли населенных пунктов	для комплекса теплоснабжения	2,4
68:25:0000000:281/чзу11	Земли населенных пунктов	для комплекса теплоснабжения	2,4
68:25:0000000:281/чзу12	Земли населенных пунктов	для комплекса теплоснабжения	2,4
68:25:0000000:281/чзу13	Земли населенных пунктов	для комплекса теплоснабжения	2,4
68:25:0000000:281/чзу14	Земли населенных пунктов	для комплекса теплоснабжения	2,4
68:25:0000000:281/чзу15	Земли населенных пунктов	для комплекса теплоснабжения	2,4
68:25:0000000:281/чзу16	Земли населенных пунктов	для комплекса теплоснабжения	2,41
68:25:0000000:281/чзу17	Земли населенных пунктов	для комплекса теплоснабжения	2,41
68:25:0000000:281/чзу18	Земли населенных пунктов	для комплекса теплоснабжения	2,41
68:25:0000000:281/чзу19	Земли населенных пунктов	для комплекса теплоснабжения	2,4
68:25:0000000:281/чзу20	Земли населенных пунктов	для комплекса теплоснабжения	2,41
68:25:0000000:281/чзу21	Земли населенных пунктов	для комплекса теплоснабжения	2,4
68:25:0000000:281/чзу22	Земли населенных пунктов	для комплекса теплоснабжения	2,39
68:25:0000000:281/чзу23	Земли населенных пунктов	для комплекса теплоснабжения	2,41
68:25:0000000:281/чзу24	Земли населенных пунктов	для комплекса теплоснабжения	2,4
68:25:0000000:281/чзу25	Земли населенных пунктов	для комплекса теплоснабжения	2,41
68:25:0000000:281/чзу26	Земли населенных пунктов	для комплекса теплоснабжения	2,4
68:25:0000000:281/чзу27	Земли населенных пунктов	для комплекса теплоснабжения	2,4
68:25:0000000:281/чзу28	Земли населенных пунктов	для комплекса теплоснабжения	2,4
68:25:0000000:281/чзу29	Земли населенных пунктов	для комплекса теплоснабжения	2,41
68:25:0000000:281/чзу30	Земли населенных пунктов	для комплекса теплоснабжения	2,4
68:25:0000000:281/чзу31	Земли населенных пунктов	для комплекса теплоснабжения	2,41
68:25:0000000:281/чзу32	Земли населенных пунктов	для комплекса теплоснабжения	2,4
68:25:0000000:281/чзу33	Земли населенных пунктов	для комплекса теплоснабжения	2,4

Продолжение таблицы 2

Условный номер земельного участка (части земельного участка)	Категория земель	Разрешенное использование	Площадь, кв. м
68:25:0000000:281/чзу34	Земли населенных пунктов	для комплекса теплоснабжения	2,41
68:25:0000000:281/чзу35	Земли населенных пунктов	для комплекса теплоснабжения	2,4
68:25:0000000:281/чзу36	Земли населенных пунктов	для комплекса теплоснабжения	2,41
68:25:0000000:281/чзу37	Земли населенных пунктов	для комплекса теплоснабжения	2,41
68:25:0000000:281/чзу38	Земли населенных пунктов	для комплекса теплоснабжения	2,4
68:25:0000000:281/чзу39	Земли населенных пунктов	для комплекса теплоснабжения	2,41
68:25:0000000:281/чзу40	Земли населенных пунктов	для комплекса теплоснабжения	2,4
68:25:0000000:281/чзу41	Земли населенных пунктов	для комплекса теплоснабжения	2,4
68:25:0000000:281/чзу42	Земли населенных пунктов	для комплекса теплоснабжения	2,4
68:25:0000000:281/чзу43	Земли населенных пунктов	для комплекса теплоснабжения	2,41
68:25:0000000:281/чзу44	Земли населенных пунктов	для комплекса теплоснабжения	2,4
68:25:0000000:281/чзу45	Земли населенных пунктов	для комплекса теплоснабжения	2,41
68:25:0000000:281/чзу46	Земли населенных пунктов	для комплекса теплоснабжения	2,4
68:25:0000000:281/чзу47	Земли населенных пунктов	для комплекса теплоснабжения	2,41
68:25:0000000:281/чзу48	Земли населенных пунктов	для комплекса теплоснабжения	2,4
68:25:0000000:281/чзу49	Земли населенных пунктов	для комплекса теплоснабжения	2,4
68:25:0000000:281/чзу50	Земли населенных пунктов	для комплекса теплоснабжения	2,4
68:25:0000000:282/чзу1	Земли населенных пунктов	для строительства волоконно-оптической линии связи	43,2
68:25:0000000:282/чзу2	Земли населенных пунктов	для строительства волоконно-оптической линии связи	40,42
68:25:0000000:294/чзу1	Земли населенных пунктов	под строительство водопровода и блочной станции очистки воды	74
68:25:0000000:4/чзу1	Земли населенных пунктов	под тепловые камеры	4,0
68:25:0000000:4/чзу2	Земли населенных пунктов	под тепловые камеры	11,77
68:25:0000000:4/чзу3	Земли населенных пунктов	под тепловые камеры	6,25
68:25:0000000:4/чзу4	Земли населенных пунктов	под тепловые камеры	3,6
68:25:0000000:5/чзу1	Земли населенных пунктов	под тепловую камеру и надземную часть теплотрассы БИТС-4-БИТС-5	3
68:25:0000000:576/чзу1	Земли населенных пунктов	под строительство водопровода и блочной станции очистки воды	189
68:25:0000000:6/чзу1	Земли населенных пунктов	под тепловые камеры	11
68:25:0000000:6/чзу2	Земли населенных пунктов	под тепловые камеры	3,24
68:25:0000000:6/чзу3	Земли населенных пунктов	под тепловые камеры	14

Продолжение таблицы 2

Условный номер земельного участка (части земельного участка)	Категория земель	Разрешенное использование	Площадь, кв. м
68:25:0000000:6/чзу4	Земли населенных пунктов	под тепловые камеры	6
68:25:0000000:6/чзу5	Земли населенных пунктов	под тепловые камеры	4,84
68:25:0000000:6/чзу6	Земли населенных пунктов	под тепловые камеры	4,4
68:25:0000000:6/чзу7	Земли населенных пунктов	под тепловые камеры	4,01
68:25:0000000:6/чзу8	Земли населенных пунктов	под тепловые камеры	3,2
68:25:0000000:6/чзу9	Земли населенных пунктов	под тепловые камеры	4
68:25:0000000:6/чзу10	Земли населенных пунктов	под тепловые камеры	4,01
68:25:0000000:649/чзу1	Земли населенных пунктов	коммунальное обслуживание	33,69
68:25:0000000:649/чзу2	Земли населенных пунктов	коммунальное обслуживание	22,48
68:25:0000000:649/чзу3	Земли населенных пунктов	коммунальное обслуживание	89,01
68:25:0000000:649/чзу4	Земли населенных пунктов	коммунальное обслуживание	21,57
68:25:0000000:7/чзу1	Земли населенных пунктов	под ТК и наземную часть трубопровода теплотрассы	4,0
68:25:0000000:7/чзу2	Земли населенных пунктов	под ТК и наземную часть трубопровода теплотрассы	54,55
68:25:0000000:7/чзу3	Земли населенных пунктов	под ТК и наземную часть трубопровода теплотрассы	4,0
68:25:0000000:730/чзу1	Земли населенных пунктов	под газопровод среднего давления к котельной №1 в г. Котовске по ул. Новая, 7	126
68:25:0000000:756/чзу1	Земли населенных пунктов	Автомобильный транспорт	83,52
68:25:0000000:756/чзу2	Земли населенных пунктов	Автомобильный транспорт	142,54
68:25:0000000:764/чзу1	Земли населенных пунктов	автомобильный транспорт	190
68:25:0000000:767/чзу1	Земли населенных пунктов	Автомобильный транспорт	47,09
68:25:0000000:767/чзу2	Земли населенных пунктов	Автомобильный транспорт	35,94
68:25:0000000:769/чзу1	Земли населенных пунктов	Автомобильный транспорт	36,79
68:25:0000000:769/чзу2	Земли населенных пунктов	Автомобильный транспорт	81,97
68:25:0000000:770/чзу1	Земли населенных пунктов	Автомобильный транспорт	214,65
68:25:0000000:770/чзу2	Земли населенных пунктов	Автомобильный транспорт	63,56
68:25:0000000:771/чзу1	Земли населенных пунктов	Автомобильный транспорт	84,32
68:25:0000000:771/чзу2	Земли населенных пунктов	Автомобильный транспорт	100,55
68:25:0000000:771/чзу3	Земли населенных пунктов	Автомобильный транспорт	94,09
68:25:0000000:772/чзу1	Земли населенных пунктов	Автомобильный транспорт	304,04
68:25:0000000:772/чзу2	Земли населенных пунктов	Автомобильный транспорт	3508,02
68:25:0000000:772/чзу3	Земли населенных пунктов	Автомобильный транспорт	514,06

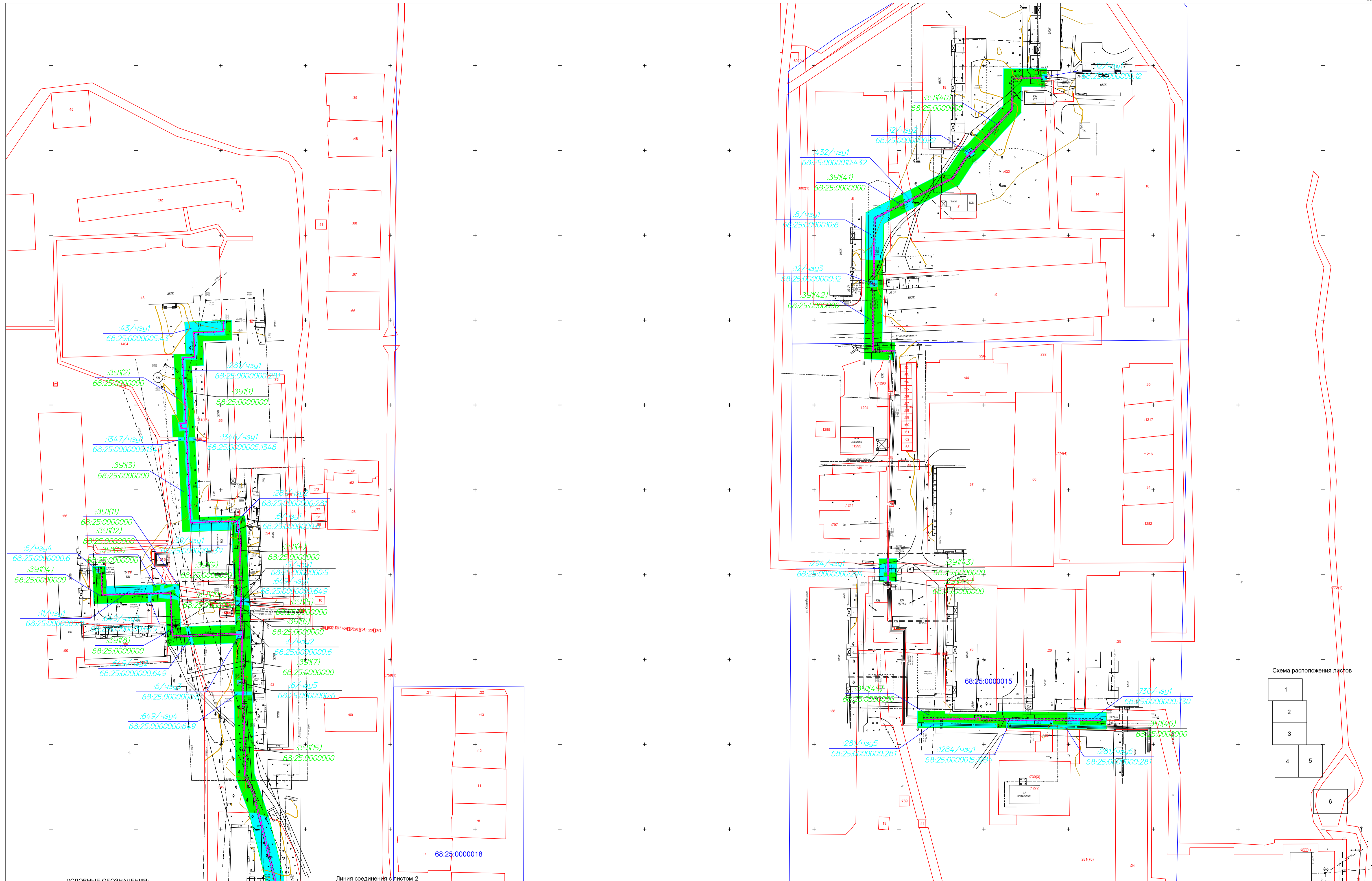
Продолжение таблицы 2

Условный номер земельного участка (части земельного участка)	Категория земель	Разрешенное использование	Площадь, кв. м
68:25:0000000:774/чзу1	Земли населенных пунктов	Автомобильный транспорт	84,23
68:25:0000000:774/чзу2	Земли населенных пунктов	Автомобильный транспорт	113,29
68:25:0000000:774/чзу3	Земли населенных пунктов	Автомобильный транспорт	2713,81
68:25:0000000:774/чзу4	Земли населенных пунктов	Автомобильный транспорт	172,27
68:25:0000000:775/чзу1	Земли населенных пунктов	автомобильный транспорт	199
68:25:0000000:8/чзу1	Земли населенных пунктов	под тепловые камеры	3,98
68:25:0000000:8/чзу2	Земли населенных пунктов	под тепловые камеры	7,58
68:25:0000000:8/чзу3	Земли населенных пунктов	под тепловые камеры	11,38
68:25:0000000:8/чзу4	Земли населенных пунктов	под тепловые камеры	12,25
68:25:0000000:8/чзу5	Земли населенных пунктов	под тепловые камеры	11,9
68:25:0000000:8/чзу6	Земли населенных пунктов	под тепловые камеры	5,77
68:25:0000005:11/чзу1	Земли населенных пунктов	под здание	147
68:25:0000005:1346/чзу1	Земли населенных пунктов	коммунальное обслуживание	8
68:25:0000005:1347/чзу1	Земли населенных пунктов	коммунальное обслуживание	8
68:25:0000005:39/чзу1	Земли населенных пунктов	Под здание торгового центра	161
68:25:0000005:43/чзу1	Земли населенных пунктов	Под здание и овощехранилище	194
68:25:0000005:53/чзу1	Земли населенных пунктов	Под многоквартирный дом с нежилым помещением	1320
68:25:0000005:71/чзу1	Земли населенных пунктов	Под микрорынок "Северный"	3
68:25:0000010:432/чзу1	Земли населенных пунктов	под строительство водопровода и блочной станции очистки воды	54
68:25:0000010:8/чзу1	Земли населенных пунктов	под многоквартирный дом	365
68:25:0000015:1284/чзу1	Земли населенных пунктов	под строительство тепловой сети от котельной №1, расположенной по адресу: Тамбовская область, г. Котовск, ул. Новая, район д. 7, до точки подключения к существующим тепловым сетям	78
68:25:0000022:18/чзу1	Земли населенных пунктов	под многоквартирный дом	112
68:25:0000022:23/чзу1	Земли населенных пунктов	Под многоквартирный дом	185
68:25:0000022:31/чзу1	Земли населенных пунктов	Под многоквартирный дом	270
68:25:0000022:33/чзу1	Земли населенных пунктов	Под многоквартирный дом	207
68:25:0000023:21/чзу1	Земли населенных пунктов	Под многоквартирный дом	94

Продолжение таблицы 2

Условный номер земельного участка (части земельного участка)	Категория земель	Разрешенное использование	Площадь, кв. м
68:25:0000023:48/чзу1	Земли населенных пунктов	Под многоквартирный дом	164
68:25:0000024:10/чзу1	Земли населенных пунктов	под многоквартирный дом	56
68:25:0000024:12/чзу1	Земли населенных пунктов	Под МУ; Специальная (коррекционная) школа-интернат	879
68:25:0000028:15/чзу1	Земли населенных пунктов	Под многоквартирный дом	51
68:25:0000028:21/чзу1	Земли населенных пунктов	под многоквартирный дом с нежилыми помещениями	126
68:25:0000030:35/чзу1	Земли населенных пунктов	под многоквартирный дом	201
68:25:0000035:22/чзу1	Земли населенных пунктов	Под многоквартирный дом	328
68:25:0000035:36/чзу1	Земли населенных пунктов	Под строительство жилого многоэтажного дома	86
68:25:0000036:23/чзу1	Земли населенных пунктов	Под многоквартирный дом	56
68:25:0000043:178/чзу1	Земли населенных пунктов	под строительство тепловой сети от котельной №2, расположенной по адресу: Тамбовская область, г. Котовск, ул. Советская, район д. 9, до точки подключения к существующим тепловым сетям	23
68:25:0000043:57/чзу1	Земли населенных пунктов	под здание	256
68:25:0000044:22/чзу1	Земли населенных пунктов	Под здание администрации	285
68:25:0000044:26/чзу1	Земли населенных пунктов	Под кирпичный гараж	28
68:25:0000044:7/чзу1	Земли населенных пунктов	Под административное здание	679
68:25:0000048:30/чзу1	Земли населенных пунктов	под многоквартирный дом с нежилыми помещениями	206
68:25:0000049:1157/чзу1	Земли населенных пунктов	под здание	712,05
68:25:0000049:1157/чзу2	Земли населенных пунктов	под здание	262,52
68:25:0000049:167/чзу1	Земли населенных пунктов	Под производственную базу	95
68:25:0000062:2541/чзу1	Земли населенных пунктов	под здание школы, гараж, нежилое помещение №2	1525
68:25:0000062:38/чзу1	Земли населенных пунктов	под здание, склад и овощехранилище	936
68:25:0000062:41/чзу1	Земли населенных пунктов	Под многоквартирный дом	125
68:25:0000062:54/чзу1	Земли населенных пунктов	Под многоквартирный дом	279
68:25:0000062:55/чзу1	Земли населенных пунктов	Под многоквартирный дом	861

ГРАФИЧЕСКИЕ МАТЕРИАЛЫ



УСЛОВНЫЕ ОБОЗНАЧЕНИЯ:

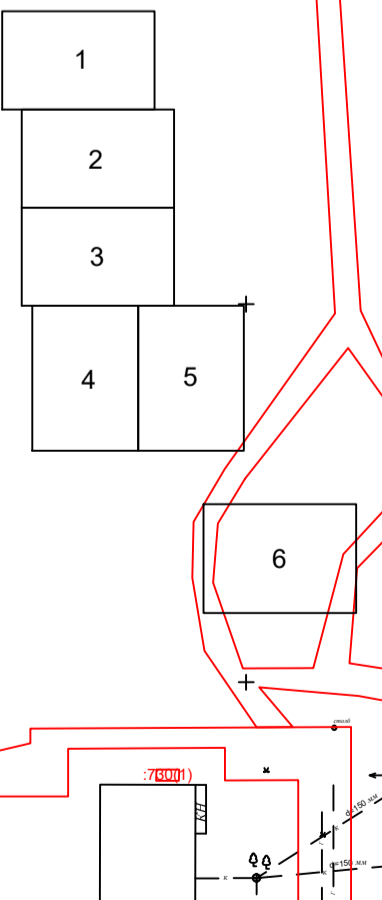
- — — — — водопровод подземный
- — — — — канализация подземная
- — — — — газопровод подземный
- — — — — теплотрасса наземная
- — — — — теплотрасса подземная
- — — — — электрокабель подземный низкого напряжения
- — — — — кабель связи
- — — — — линия электропередачи низкого напряжения

- — — — — проектируемый линейный объект
- 68:07:2705013 — граница и номер кадастрового участка
- 594 — граница и кадастровый номер земельного участка по сведениям ЕГРН
- 594:391 — граница полосы отвода под проектируемый линейный объект

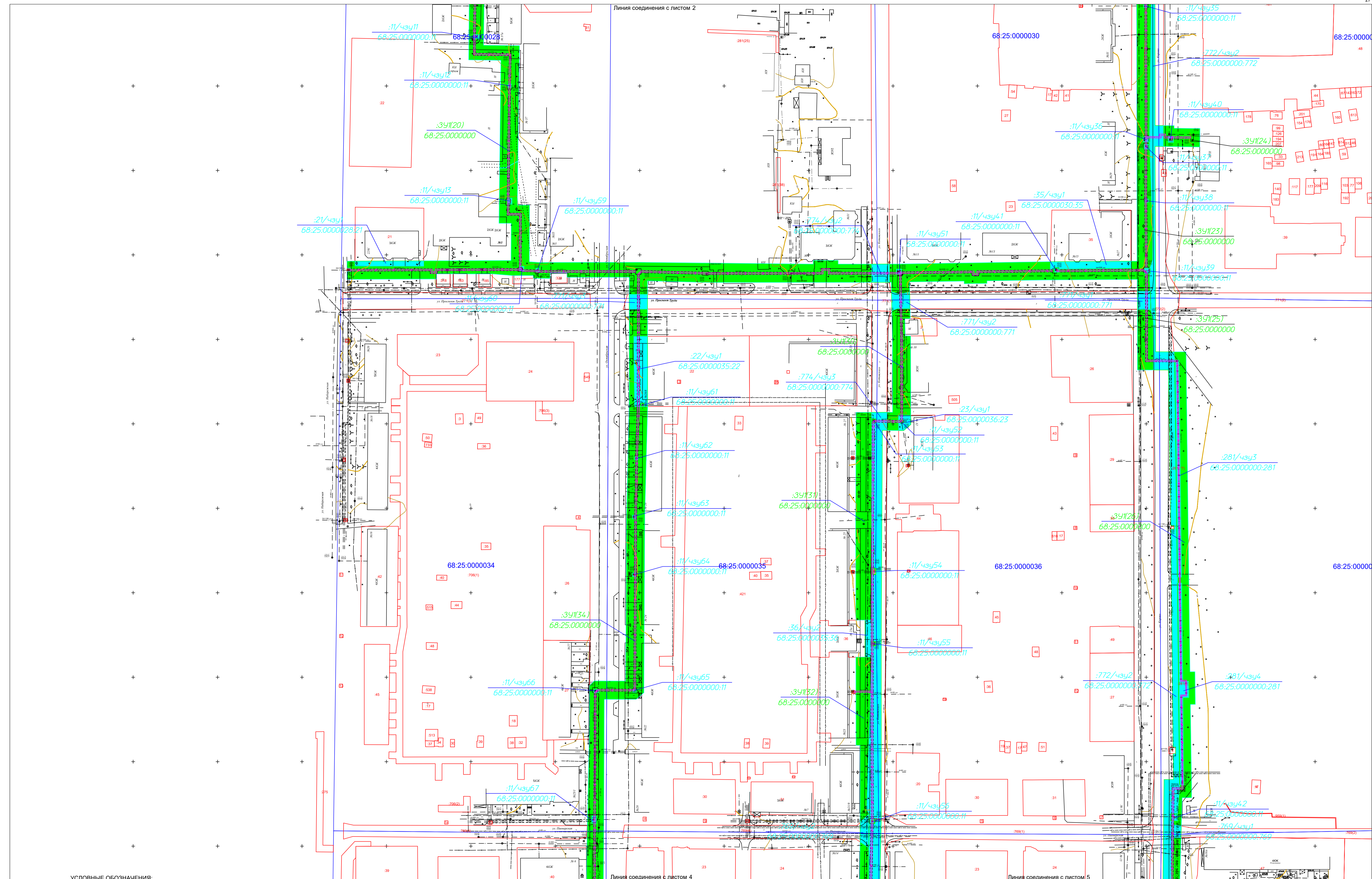
- — образуемый земельный участок под строительство линейного объекта, из земель государственной собственности, права на которые не разграничены
- — образуемый земельный участок под строительство линейного объекта, в границах участков, стоящих на кадастровом учете
- :391 — обозначение образуемого земельного участка из земель государственной собственности, права на которые не разграничены
- :594:391 — обозначение образуемых частей земельных участков в границах участков, стоящих на кадастровом учете

Линия соединения с листом 2

Схема расположения листов



				Заказчик: ООО "УСП Компьюлинк"					
				<small>Проект планировки и генеральный план территории линейного объекта в границах государственной собственности 68:25:0000006, 68:25:0000007, 68:25:0000008, 68:25:0000009, 68:25:0000010, 68:25:0000011, 68:25:0000012, 68:25:0000013, 68:25:0000014, 68:25:0000015, 68:25:0000016, 68:25:0000017, 68:25:0000018, 68:25:0000019, 68:25:0000020, 68:25:0000021, 68:25:0000022, 68:25:0000023, 68:25:0000024, 68:25:0000025, 68:25:0000026, 68:25:0000027, 68:25:0000028, 68:25:0000029, 68:25:0000030, 68:25:0000031, 68:25:0000032, 68:25:0000033, 68:25:0000034, 68:25:0000035, 68:25:0000036, 68:25:0000037, 68:25:0000038, 68:25:0000039, 68:25:0000040, 68:25:0000041, 68:25:0000042, 68:25:0000043, 68:25:0000044, 68:25:0000045, 68:25:0000046, 68:25:0000047, 68:25:0000048, 68:25:0000049, 68:25:0000050, 68:25:0000051, 68:25:0000052, 68:25:0000053, 68:25:0000054, 68:25:0000055, 68:25:0000056, 68:25:0000057, 68:25:0000058, 68:25:0000059, 68:25:0000060, 68:25:0000061, 68:25:0000062, 68:25:0000063, 68:25:0000064, 68:25:0000065, 68:25:0000066, 68:25:0000067, 68:25:0000068, 68:25:0000069, 68:25:0000070, 68:25:0000071, 68:25:0000072, 68:25:0000073, 68:25:0000074, 68:25:0000075, 68:25:0000076, 68:25:0000077, 68:25:0000078, 68:25:0000079, 68:25:0000080, 68:25:0000081, 68:25:0000082, 68:25:0000083, 68:25:0000084, 68:25:0000085, 68:25:0000086, 68:25:0000087, 68:25:0000088, 68:25:0000089, 68:25:0000090, 68:25:0000091, 68:25:0000092, 68:25:0000093, 68:25:0000094, 68:25:0000095, 68:25:0000096, 68:25:0000097, 68:25:0000098, 68:25:0000099, 68:25:0000100</small>					
Изм.	Кач.	Лист	Инд.	Подп.	Дата	Проект межевания территории Основная часть	Стадия	Лист	Листов
							ПМТ	1	6
				План составил: Ильичев А.В. ГИП Воеводин В.Ю.			Чертеж межевания территории М 1:1000		ООО "Бюро Кадастровых Инженеров"



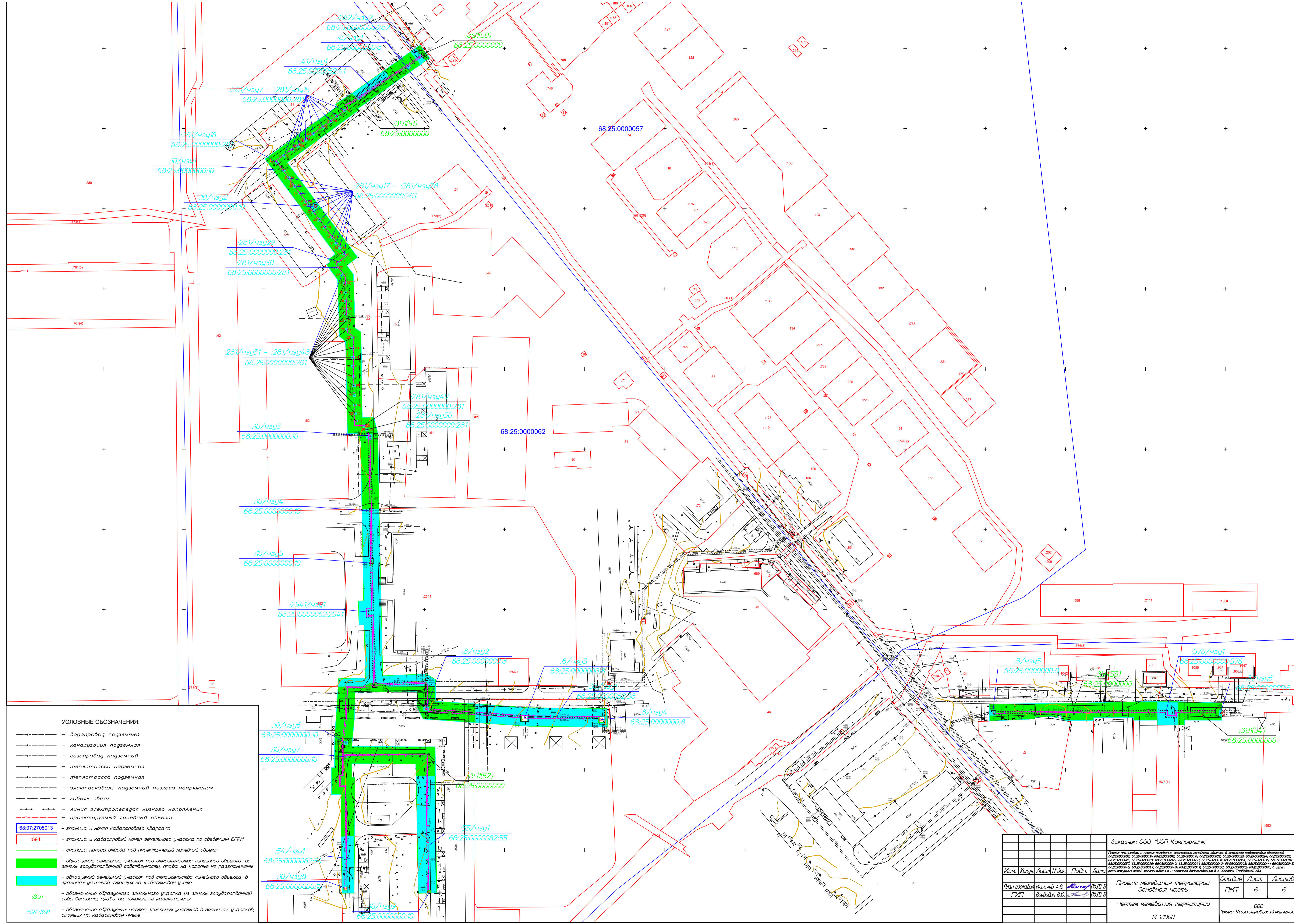
УСЛОВНЫЕ ОБОЗНАЧЕНИЯ:

- — — — — водопровод подземный
- — — — — канализация подземная
- — — — — газопровод подземный
- — — — — теплотрасса наземная
- — — — — теплотрасса подземная
- — — — — электрокабель подземный низкого напряжения
- — — — — кабель связи
- — — — — линия электропередачи низкого напряжения

- — — — — проектируемый линейный объект
- 68:07:2705013 — граница и номер кадастрового квартала
- 594 — граница и кадастровый номер земельного участка по сведениям ЕГРН
- — — — — граница полосы отвода под проектируемый линейный объект

- — — — — образуемый земельный участок под строительство линейного объекта, из земель государственной собственности, права на которые не разграничены
- — — — — образуемый земельный участок под строительство линейного объекта, в границах участков, стоящих на кадастровом учете
- :391 — обозначение образуемого земельного участка из земель государственной собственности, права на которые не разграничены
- :594;:391 — обозначение образуемых частей земельных участков в границах участков, стоящих на кадастровом учете

Заказчик: ООО "УСП Компьюлинк"									
<small>Проект планировки и генеральный план территории линейного объекта в границах кадастровых кварталов 68:07:2705013, 68:07:2705014, 68:07:2705015, 68:07:2705016, 68:07:2705017, 68:07:2705018, 68:07:2705019, 68:07:2705020, 68:07:2705021, 68:07:2705022, 68:07:2705023, 68:07:2705024, 68:07:2705025, 68:07:2705026, 68:07:2705027, 68:07:2705028, 68:07:2705029, 68:07:2705030, 68:07:2705031, 68:07:2705032, 68:07:2705033, 68:07:2705034, 68:07:2705035, 68:07:2705036, 68:07:2705037, 68:07:2705038, 68:07:2705039, 68:07:2705040, 68:07:2705041, 68:07:2705042, 68:07:2705043, 68:07:2705044, 68:07:2705045, 68:07:2705046, 68:07:2705047, 68:07:2705048, 68:07:2705049, 68:07:2705050, 68:07:2705051, 68:07:2705052, 68:07:2705053, 68:07:2705054, 68:07:2705055, 68:07:2705056, 68:07:2705057, 68:07:2705058, 68:07:2705059, 68:07:2705060, 68:07:2705061, 68:07:2705062, 68:07:2705063, 68:07:2705064, 68:07:2705065, 68:07:2705066, 68:07:2705067, 68:07:2705068, 68:07:2705069, 68:07:2705070, 68:07:2705071, 68:07:2705072, 68:07:2705073, 68:07:2705074, 68:07:2705075, 68:07:2705076, 68:07:2705077, 68:07:2705078, 68:07:2705079, 68:07:2705080, 68:07:2705081, 68:07:2705082, 68:07:2705083, 68:07:2705084, 68:07:2705085, 68:07:2705086, 68:07:2705087, 68:07:2705088, 68:07:2705089, 68:07:2705090, 68:07:2705091, 68:07:2705092, 68:07:2705093, 68:07:2705094, 68:07:2705095, 68:07:2705096, 68:07:2705097, 68:07:2705098, 68:07:2705099, 68:07:2705100</small>									
Изм.	Кол.	Лист	Инд.	Подп.	Дата	Проект межевания территории Основная часть	Стация	Лист	Листов
							ПМТ	3	6
Чертеж межевания территории							ООО "Бюро Кадастровых Инженеров"		
М 1:1000									



УСЛОВНЫЕ ОБОЗНАЧЕНИЯ:

- — — — — водопровод подземный
- — — — — канализация подземная
- — — — — газопровод подземный
- — — — — теплотрасса надземная
- — — — — теплотрасса подземная
- — — — — электрокабель подземный низкого напряжения
- — — — — кабель связи
- — — — — линия электропередачи низкого напряжения
- — — — — проектируемый линейный объект
- 68.07.2705013 — граница и номер кадастрового квартала
- 594 — граница и кадастровый номер земельного участка по сведениям ЕГРН
- — — — — граница полосы отвода под проектируемый линейный объект
- — — — — образуемый земельный участок под строительство линейного объекта, из земель государственной собственности, права на которые не разграничены
- — — — — образуемый земельный участок под строительство линейного объекта, в границах участков, стоящих на кадастровом учете
- 341 — обозначение образуемого земельного участка из земель государственной собственности, права на которые не разграничены
- 594:341 — обозначение образуемых частей земельных участков в границах участков, стоящих на кадастровом учете

		Заказчик: ООО "УСП Компьюлинк"							
		<small> Проект планировки и генеральный план территории линейного объекта в границах кадастровых кварталов 68.25.0000006, 68.25.0000007, 68.25.0000008, 68.25.0000009, 68.25.0000010, 68.25.0000011, 68.25.0000012, 68.25.0000013, 68.25.0000014, 68.25.0000015, 68.25.0000016, 68.25.0000017, 68.25.0000018, 68.25.0000019, 68.25.0000020, 68.25.0000021, 68.25.0000022, 68.25.0000023, 68.25.0000024, 68.25.0000025, 68.25.0000026, 68.25.0000027, 68.25.0000028, 68.25.0000029, 68.25.0000030, 68.25.0000031, 68.25.0000032, 68.25.0000033, 68.25.0000034, 68.25.0000035, 68.25.0000036, 68.25.0000037, 68.25.0000038, 68.25.0000039, 68.25.0000040, 68.25.0000041, 68.25.0000042, 68.25.0000043, 68.25.0000044, 68.25.0000045, 68.25.0000046, 68.25.0000047, 68.25.0000048, 68.25.0000049, 68.25.0000050, 68.25.0000051, 68.25.0000052, 68.25.0000053, 68.25.0000054, 68.25.0000055, 68.25.0000056, 68.25.0000057, 68.25.0000058, 68.25.0000059, 68.25.0000060, 68.25.0000061, 68.25.0000062, 68.25.0000063, 68.25.0000064, 68.25.0000065, 68.25.0000066, 68.25.0000067, 68.25.0000068, 68.25.0000069, 68.25.0000070, 68.25.0000071, 68.25.0000072, 68.25.0000073, 68.25.0000074, 68.25.0000075, 68.25.0000076, 68.25.0000077, 68.25.0000078, 68.25.0000079, 68.25.0000080, 68.25.0000081, 68.25.0000082, 68.25.0000083, 68.25.0000084, 68.25.0000085, 68.25.0000086, 68.25.0000087, 68.25.0000088, 68.25.0000089, 68.25.0000090, 68.25.0000091, 68.25.0000092, 68.25.0000093, 68.25.0000094, 68.25.0000095, 68.25.0000096, 68.25.0000097, 68.25.0000098, 68.25.0000099, 68.25.0000100 </small>							
Изм.	Кол.	Лист	№ док.	Подп.	Дата	Проект межевания территории Основная часть	Стадия	Лист	Листов
					08.02.18		ПМТ	6	6
					08.02.18	Чертеж межевания территории М 1:1000			
							ООО "Бюро Кадастровых Инженеров"		