



**Общество с ограниченной ответственностью  
Проектный институт «Тамбовсельхозтехпроект»**

Свидетельство СРО № П-013-6832008115-11092015-047 от 11 сентября 2015 г.

**Заказчик – ООО «СтройГазКомплект»**

**Газопровод высокого давления от АГРС «Котовск» до южной части  
г. Тамбова с отводами до промышленного парка и пос. Строитель  
Тамбовского района Тамбовской области**

**код стройки 68/1456-1**

Проект планировки территории и проект межевания территории.

**Проект планировки территории**

Материалы по обоснованию

**01-1382-6-915/17.68/1456-1-ППТ.МО**

Взам. инв. №	
Подп. и дата	
Инв. № подл.	5895

Главный инженер

Главный инженер проекта

  
А.В. Иванов  
А.В. Власов

2018

Обозначение	Наименование	Примечание
1	2	3
01-1382-6-915/17.68/1456-1-ППТ.МО.С	Содержание	2
01-1382-6-915/17.68/1456-1-СД	Ведомость «Состав документации»	3
01-1382-6-915/17.68/1456-1-ППТ.МО.ГЧ.1	Схема расположения элементов планировочной структуры М 1:25000	4
01-1382-6-915/17.68/1456-1-ППТ.МО.ГЧ.2	Схема использования территории в период подготовки проекта планировки территории М 1:1000 на 34 листах	5-38
01-1382-6-915/17.68/1456-1-ППТ.МО.ГЧ.3	Схема границ зон с особыми условиями использования территории. Схема конструктивных и планировочных решений М 1:1000 на 34 листах	39-72
01-1382-6-915/17.68/1456-1-ППТ.МО.ПЗ	Пояснительная записка	73
	1 Исходная разрешительная документация	73
	2 Исходные данные	74
	3 Обоснование размещения объекта	74
	Приложение А. Приказ №135-О от 29.05.2018	80
	Приложение №1 Задание на разработку документации по планировке территории	82
	Приложение №2 Задание на выполнение инженерных изысканий	86
	Приложение Б. Письмо №5/3467 от 13.04.2018	88
	Приложение В. Письмо №01.01-18/1401 от 23.04.2018	89
	Приложение Г. Письмо №01-32/1323 от 24.04.2018	90
	Приложение Д. Письмо №5/3567 от 17.04.2018	91
	Приложение Е. Письмо №20.01.3-11/723 от 02.04.2018	92
	Приложение Ж. Письмо №5/3564 от 17.04.2018	93
	Приложение И. Письмо №01.01-18/1401 от 23.04.2018	94

Изм.	Кол.	Лист	№ док	Подпись	Дата	01-1382-6-915/17.68/1456-1-ППТ.МО-С			
						Стадия	Лист	Листов	
						Содержание тома 3	СИД	1	1
Ивв. № подл.	5895						ООО ПИ "Тамбовсельхозтехпроект"		
Разраб.		Березенко							
Проверил		Жеребятьева							
Н. контр.		Десва							

№ тома	Обозначение	Наименование	Примечание
--------	-------------	--------------	------------

## Ведомость «Состав документации»

1	01-1382-6-915/17.68/1456-1-ИОД	Технический отчет по сбору исходных данных	
2	01-1382-6-915/17.68/1456-1-ППТ.ОЧ	Технический отчет по сбору исходных данных (Приложение 1) Проект планировки территории и проект межевания территории. Проект планировки территории. Основная часть	
3	01-1382-6-915/17.68/1456-1-ППТ.МО	Технический отчет по сбору исходных данных (Приложение 2) Проект планировки территории и проект межевания территории. Проект планировки территории. Материалы по обоснованию	
4	01-1382-6-915/17.68/1456-1-ПМТ.ОЧ	Технический отчет по сбору исходных данных (Приложение 3) Проект планировки территории и проект межевания территории. Проект межевания территории. Основная часть	
5	01-1382-6-915/17.68/1456-1-ПМТ.МО.ГЧ	Технический отчет по сбору исходных данных (Приложение 4) Проект планировки территории и проект межевания территории. Проект межевания территории. Материалы по обоснованию	
6	01-1382-6-915/17.68/1456-1-А	Технический отчет по сбору исходных данных (Приложение 5) Технический отчет о проведении охранно-разведочного археологического обследования земельного участка, отводимого под строительство объекта.	
7	01-1382-6-915/17.68/1456-1-ОВВБР	Технический отчет по сбору исходных данных (Приложение 6) Оценка воздействия на водные биологические ресурсы и среду их обитания	
8	01-1382-6-915/17.68/1456-1-ЛД	Проектная документация по установлению и изменению границ лесопарковых зон. Проектная документация лесного участка.	

Взам. инв. №

Подп. и дата

Инв. № подл.

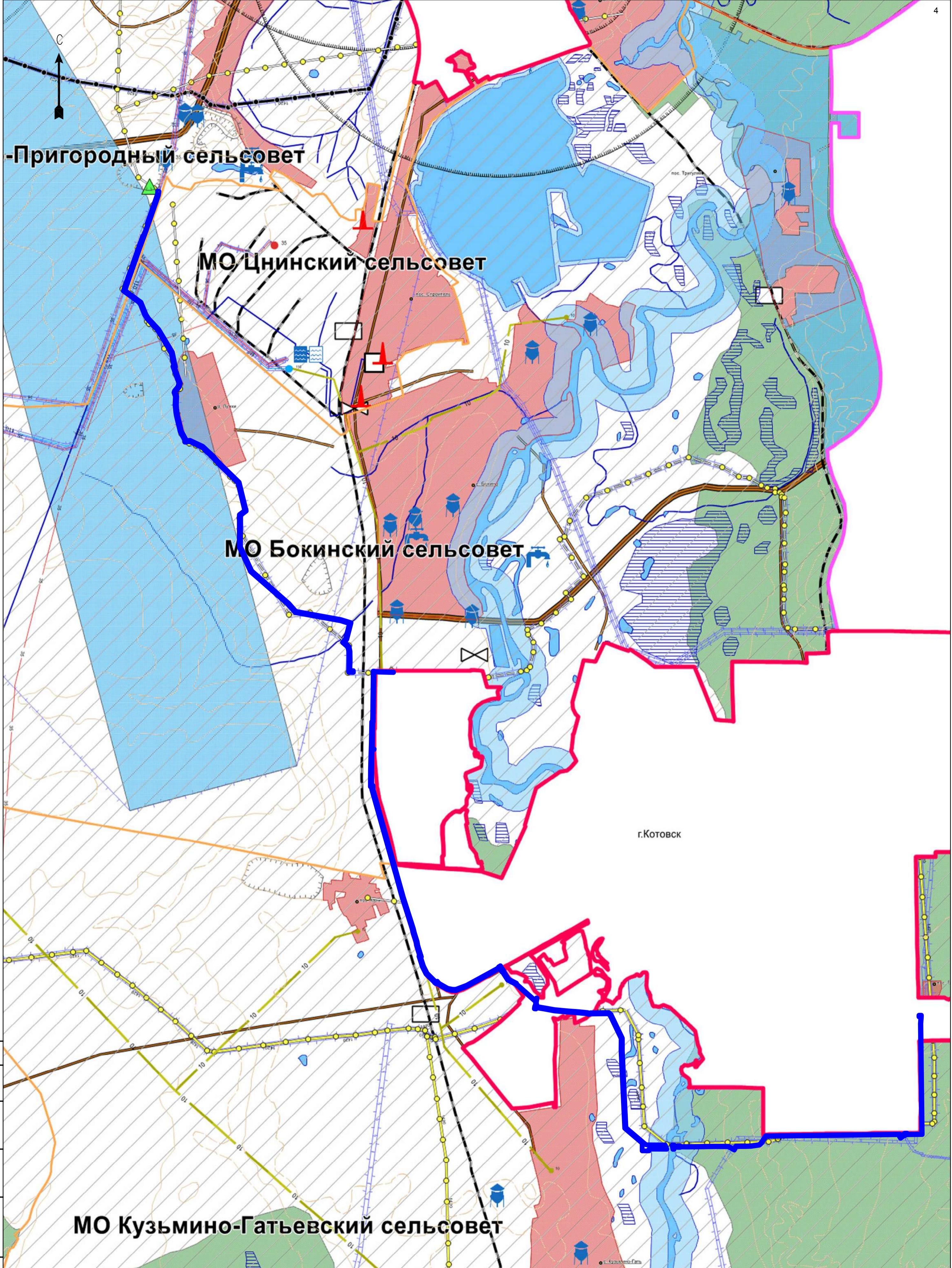
5895

Изм.	Кол.	Лист	№ док.	Подпись	Дата
		Власов			
Н. контр.	Десва				

01-1382-6-915/17.68/1456-1-СД

Состав документации

Стадия	Лист	Листов
СИД	1	1
ООО ПИ "Тамбовсельхозтехпроект"		



Согласовано  
 Взам. инв. №  
 Подп. и дата  
 Инв. № подл.

**МО Кузьмино-Гатьевский сельсовет**

**УСЛОВНЫЕ ОБОЗНАЧЕНИЯ:**

	граница зоны планируемого размещения объекта		болота
	территории населенных пунктов		полосы воздушных подходов
	земли сельскохозяйственного назначения		граница населенного пункта
	земли лесного фонда		граница сельского поселения
	водные объекты		

01-1382-6-915/17.68/1456-1 - ППТ.МО.ГЧ.1					
Газопровод высокого давления от АГРС "Котовск" до южной части г. Тамбова с отводами до промышленного парка и пос. Строитель Тамбовского района Тамбовской области					
Изм.	Колуч.	Лист	№ док.	Подп.	Дата
ГИП	Власов				01.08.18
Нач. отд.	Рябов				01.08.18
Разраб.	Кочергина				01.08.18
Проверил					
Н. контр.	Деева				01.08.18
Проект планировки территории. Материалы по обоснованию			Стадия	Лист	Листов
ППТ			1	1	
Схема расположения элементов планировочной структуры М 1:25000			ООО ПИ "Тамбовсельхозтехпроект"		



68:20:5526001:1  
Земли промышленности  
Для размещения иных объектов промышленности  
Частная собственность

68:20:5526001:10  
Земли промышленности  
Под строительство газопровода  
Временный

68:20:5526001


68:20:5544001

68:20:0000000:53  
Земли сельскохозяйственного назначения  
Для сельскохозяйственного производства  
Частная собственность

Покрово-Пригородный сельсовет

Цнинский сельсовет

Схема расположения листов



Линия сводки с листом 2

УСЛОВНЫЕ ОБОЗНАЧЕНИЯ:

- ось проектируемого газопровода
- граница зоны планируемого размещения объекта
- граница территории, в отношении которой осуществляется подготовка проекта планировки
- граница населенного пункта
- граница муниципального образования
- граница и кадастровый номер земельного участка, сведения о котором имеются в ЕГРН
- граница и номер кадастрового квартала
- ЛЭП
- ось газопровода
- ось кабеля связи

01-1382-6-915/17.68/1456-1 - ППТ.МО.ГЧ.2					
Газопровод высокого давления от АГРС "Котовск" до южной части г. Тамбова с отводами до индустриального парка и пос. Строитель Тамбовского района Тамбовской области					
Изм.	Колуч	Лист	№ док	Подп.	Дата
		Власов		<i>[Signature]</i>	01.08.18
Нач. отд.		Рябов		<i>[Signature]</i>	01.08.18
Разраб.		Кочергина		<i>[Signature]</i>	01.08.18
Проверил					
Н. контр.		Деева		<i>[Signature]</i>	01.08.18
Проект планировки территории. Материалы по обоснованию				Стадия	Лист
				ППТ	1
Схема использования территории в период подготовки проекта планировки территории М 1:1000				Лист	34
				000 ПИ "Тамбовсельхозтехпроект"	

Согласовано

Взам. инв. №

Подп. и дата

Инв. № подл.

Линия сводки с листом 1



Покрово-Пригородный сельсовет

68:20:0000000:53  
Земли сельскохозяйственного назначения  
Для сельскохозяйственного производства  
Частная собственность

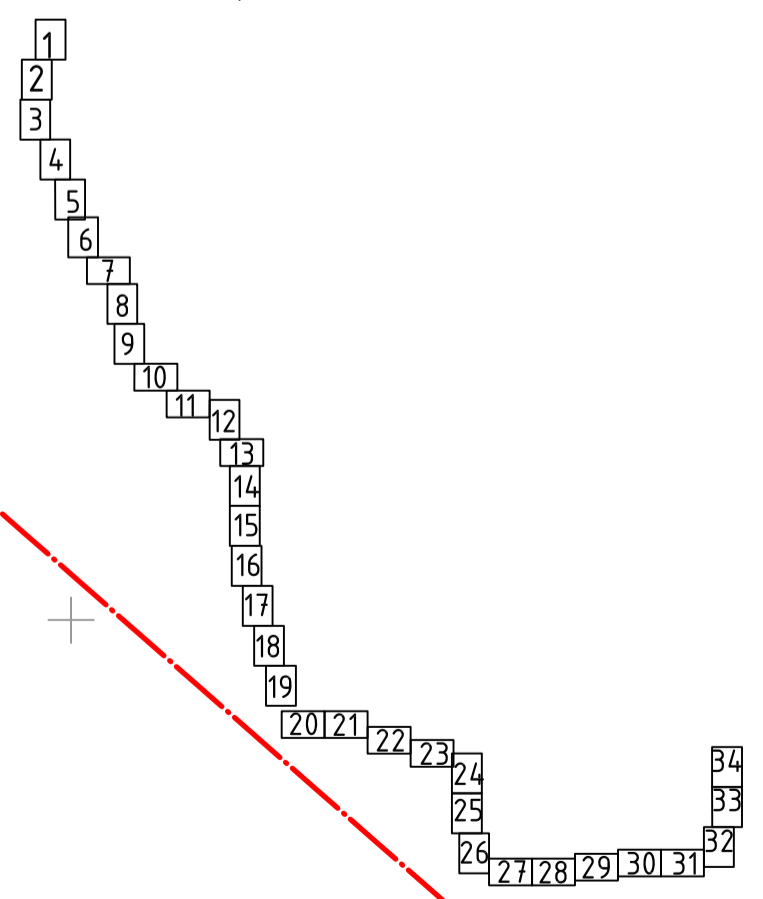
68:20:5544001

Цнинский сельсовет

68:20:5619001

Бокинский сельсовет

Схема расположения листов



Линия сводки с листом 3

**УСЛОВНЫЕ ОБОЗНАЧЕНИЯ:**

	ось проектируемого газопровода		68:20:0000000:53 граница и кадастровый номер земельного участка, сведения о котором имеются в ЕГРН
	граница зоны планируемого размещения объекта		68:20:5619001 граница и номер кадастрового квартала
	граница территории, в отношении которой осуществляется подготовка проекта планировки		ЛЭП
	граница населенного пункта		ось газопровода
	граница муниципального образования		ось кабеля связи

01-1382-6-915/17.68/1456-1 - ППТ.МО.ГЧ.2					
Газопровод высокого давления от АГРС "Котовск" до южной части г. Тамбова с отводами до индустриального парка и пос. Строитель Тамбовского района Тамбовской области					
Изм.	Колуч	Лист	№ док	Подп.	Дата
ГИП	Власов				01.08.18
Нач. отд.	Рябов				01.08.18
Разраб.	Кочергина				01.08.18
Проверил					
Н. контр.	Деева				01.08.18
Проект планировки территории. Материалы по обоснованию				Стадия	Лист
				ППТ	2
Схема использования территории в период подготовки проекта планировки территории М 1:1000				000 ПИ "Тамбовсельхозтехпроект"	

Согласовано

Взам. инв. №

Лист № подл.

Подп. и дата

Линия сводки с листом 2




68:20:5544001

68:20:000000:53  
Земли сельскохозяйственного назначения  
Для сельскохозяйственного производства  
Частная собственность

Бокинский сельсовет

68:20:5619001

Схема расположения листов



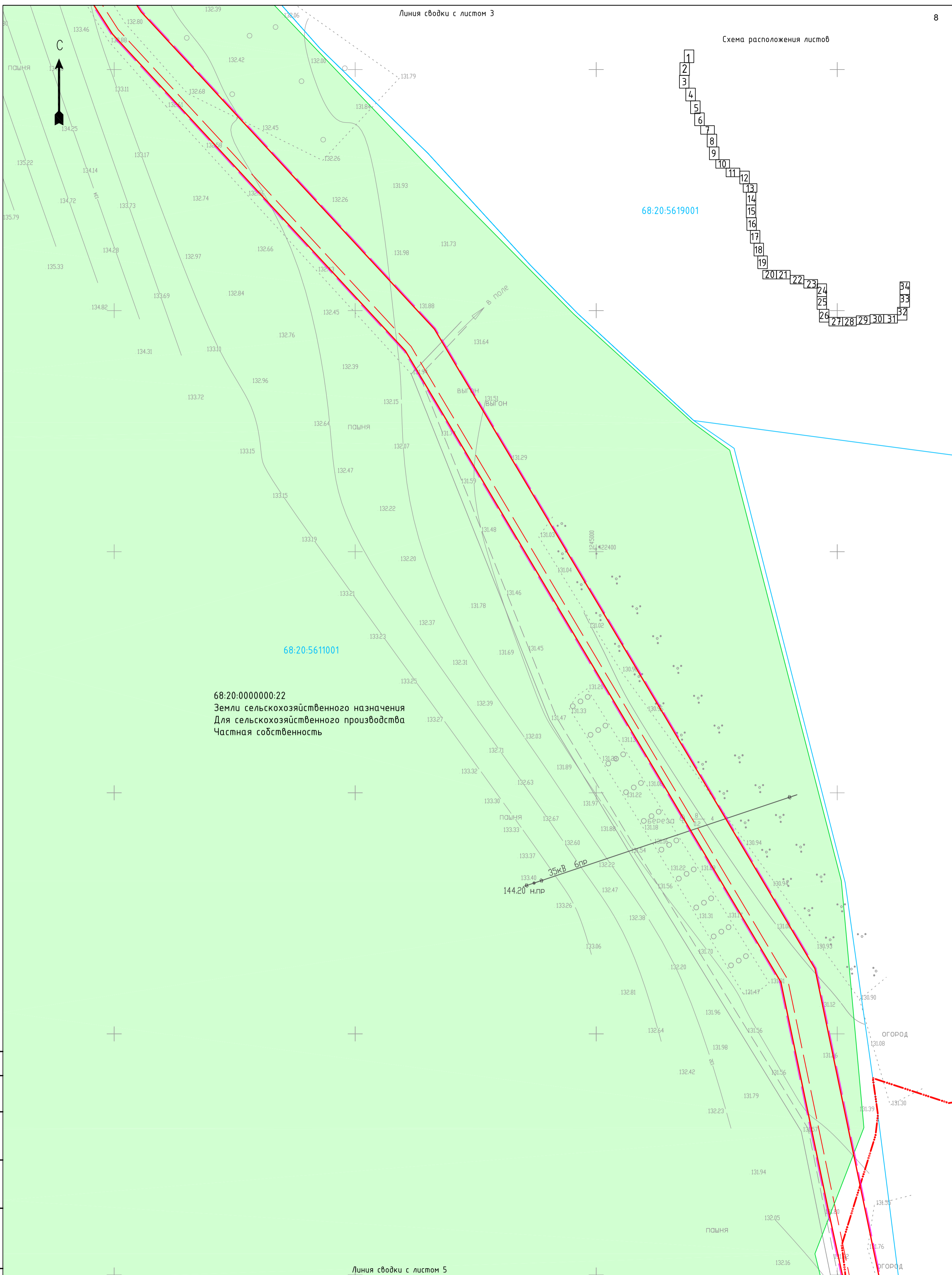

Согласовано  
Взам. инв. №  
Лист  
Лист  
Инв. № подл.

УСЛОВНЫЕ ОБОЗНАЧЕНИЯ:

- ось проектируемого газопровода
- граница зоны планируемого размещения объекта
- граница территории, в отношении которой осуществляется подготовка проекта планировки
- граница населенного пункта
- граница муниципального образования
- граница и кадастровый номер земельного участка, сведения о котором имеются в ЕГРН
- граница и номер кадастрового квартала
- ЛЭП
- ось газопровода
- ось кабеля связи

01-1382-6-915/17.68/1456-1 - ППТ.МО.ГЧ.2						
Газопровод высокого давления от АГРС "Котовск" до южной части г. Тамбова с отводами до индустриального парка и пос. Строитель Тамбовского района Тамбовской области						
Изм.	Колуч.	Лист	№ док.	Подп.	Дата	
Нач. отд.	Власов				01.08.18	
Разраб.	Рябов				01.08.18	
Проверил	Кочергина				01.08.18	
Н. контр.	Деева				01.08.18	
Проект планировки территории. Материалы по обоснованию				Стадия	Лист	Листов
Схема использования территории в период подготовки проекта планировки территории М 1:1000				ППТ	3	
				000 ПИ "Тамбовсельхозтехпроект"		

Линия сводки с листом 4



68:20:0000000:22  
 Земли сельскохозяйственного назначения  
 Для сельскохозяйственного производства  
 Частная собственность

35кВ бпр  
 144.20 н.п.р

Согласовано

Взам. инв. №

Лист № подл.

Подп. и дата

**УСЛОВНЫЕ ОБОЗНАЧЕНИЯ:**

	ось проектируемого газопровода		68:20:0000000:53 граница и кадастровый номер земельного участка, сведения о котором имеются в ЕГРН
	граница зоны планируемого размещения объекта		68:20:5619001 граница и номер кадастрового квартала
	граница территории, в отношении которой осуществляется подготовка проекта планировки		ЛЭП
	граница населенного пункта		ось газопровода
	граница муниципального образования		ось кабеля связи

01-1382-6-915/17.68/1456-1 - ППТ.МО.ГЧ.2						
Газопровод высокого давления от АГРС "Котовск" до южной части г. Тамбова с отводами до индустриального парка и пос. Строитель Тамбовского района Тамбовской области						
Изм.	Колуч.	Лист	№ док.	Подп.	Дата	
ГИП	Власов				01.08.18	
Нач. отд.	Рябов				01.08.18	
Разраб.	Кочергина				01.08.18	
Проверил						
Н. контр.	Деева				01.08.18	
Проект планировки территории. Материалы по обоснованию				Стадия	Лист	Листов
				ППТ	4	
Схема использования территории в период подготовки проекта планировки территории М 1:1000				000 ПИ "Тамбовсельхозтехпроект"		



Линия сводки с листом 4

С



1245000  
422000

1245000  
421700

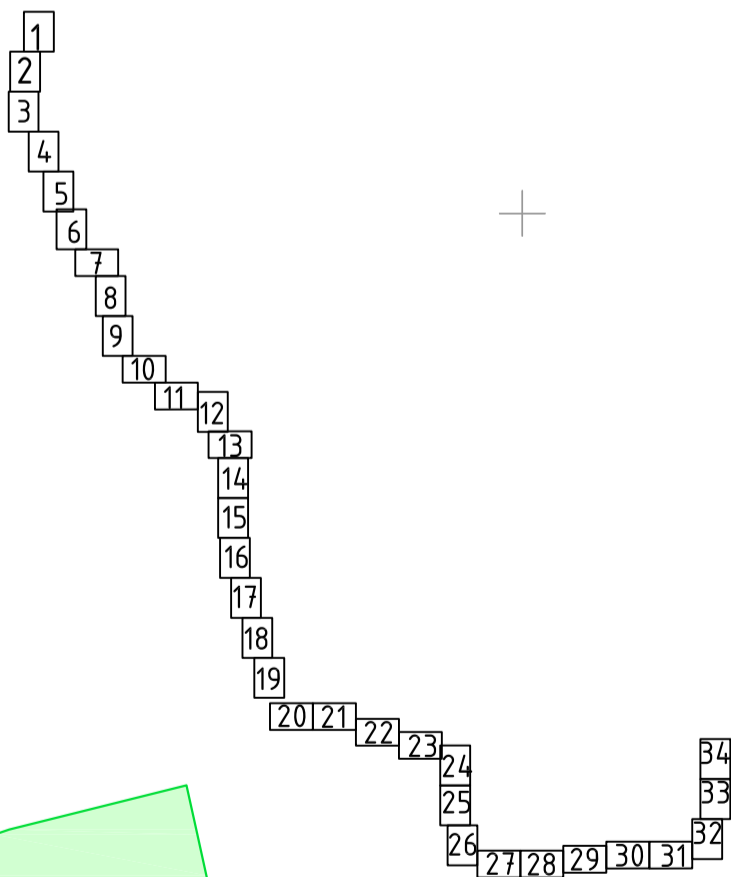
68:20:000000:22  
Земли сельскохозяйственного назначения  
Для сельскохозяйственного производства  
Частная собственность

68:20:5611001

Лужки

68:20:0602002

Схема расположения листов



клен 7

ОГОРОДЫ

ОГОРОДЫ

Линия сводки с листом 6

УСЛОВНЫЕ ОБОЗНАЧЕНИЯ:

- ось проектируемого газопровода
- граница зоны планируемого размещения объекта
- граница территории, в отношении которой осуществляется подготовка проекта планировки
- граница населенного пункта
- граница муниципального образования

- 68:20:000000:53 граница и кадастровый номер земельного участка, сведения о котором имеются в ЕГРН
- 68:20:5619001 граница и номер кадастрового квартала
- ЛЭП
- ось газопровода
- ось кабеля связи

Изм.	Колуч.	Лист	№ док.	Подп.	Дата
ГИП	Власов			<i>[Signature]</i>	01.08.18
Нач. отд.	Рябов			<i>[Signature]</i>	01.08.18
Разраб.	Кочергина			<i>[Signature]</i>	01.08.18
Проверил					
Н. контр.	Деева			<i>[Signature]</i>	01.08.18

01-1382-6-915/17.68/1456-1 - ППТ.МО.ГЧ.2

Газопровод высокого давления от АГРС "Котовск" до южной части г. Тамбова с отводами до индустриального парка и пос. Строитель Тамбовского района Тамбовской области

Проект планировки территории. Материалы по обоснованию	Стадия	Лист	Листов
	ППТ	5	

Схема использования территории в период подготовки проекта планировки территории М 1:1000	000 ПИ "Тамбовсельхозтехпроект"		
---	------------------------------------	--	--

Согласовано

Взам. инв. №

Подп. и дата

Инв. № подл.

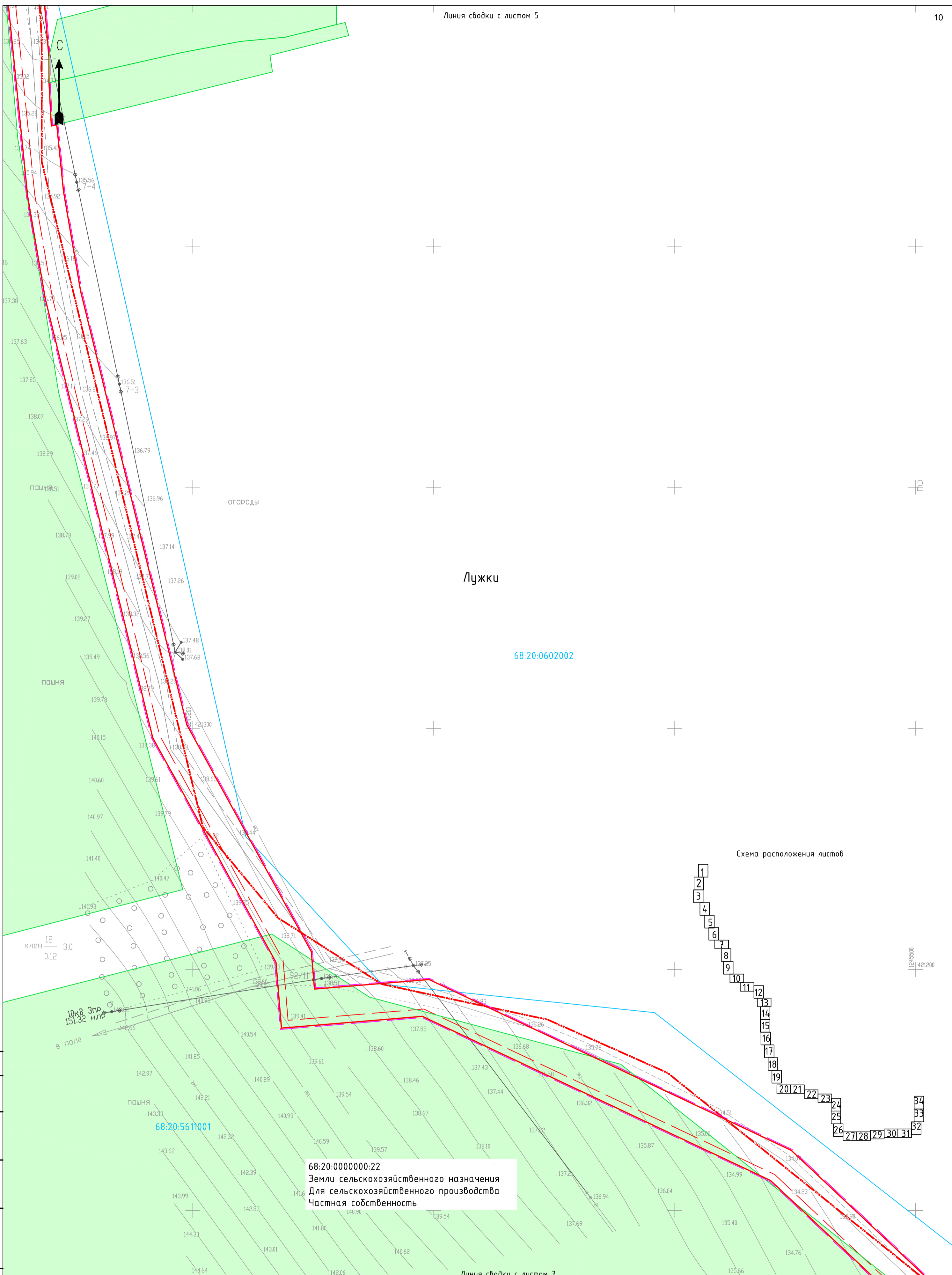
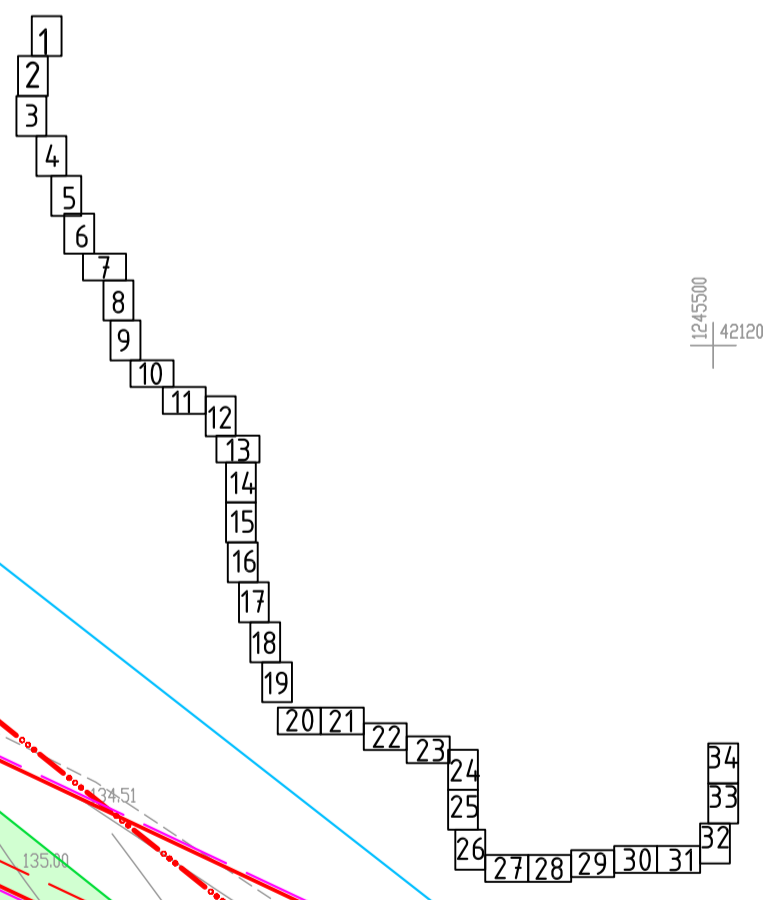


Схема расположения листов



Согласовано

Взам. инв. №

Подп. и дата

Инв. № подл.

68:20:561001

68:20:0000000:22  
 Земли сельскохозяйственного назначения  
 Для сельскохозяйственного производства  
 Частная собственность

Линия сводки с листом 7

**УСЛОВНЫЕ ОБОЗНАЧЕНИЯ:**

	ось проектируемого газопровода		68:20:0000000:53 граница и кадастровый номер земельного участка, сведения о котором имеются в ЕГРН
	граница зоны планируемого размещения объекта		68:20:5619001 граница и номер кадастрового квартала
	граница территории, в отношении которой осуществляется подготовка проекта планировки		ЛЭП
	граница населенного пункта		ось газопровода
	граница муниципального образования		ось кабеля связи

01-1382-6-915/17.68/1456-1 - ППТ.МО.ГЧ.2									
Газопровод высокого давления от АГРС "Котовск" до южной части г. Тамбова с отводами до промышленного парка и пос. Строитель Тамбовского района Тамбовской области									
Изм.	Колуч.	Лист	№ док.	Подп.	Дата	Проект планировки территории. Материалы по обоснованию	Стадия	Лист	Листов
ГИП	Власов				01.08.18				
Нач. отд.	Рябов				01.08.18	000 ПИ "Тамбовсельхозтехпроект"			
Разраб.	Кочергина				01.08.18				Схема использования территории в период подготовки проекта планировки территории М 1:1000
Проверил									
Н. контр.	Деева				01.08.18				

Линия сводки с листом 6

68:20:0602001

Лужки

68:20:0000000:22  
Земли сельскохозяйственного назначения  
Для сельскохозяйственного производства  
Частная собственность

68:20:5611001

Линия сводки с листом 8



Схема расположения листов



Согласовано  
Взам. инв. №  
Лист и дата  
Инф. № подл.

УСЛОВНЫЕ ОБОЗНАЧЕНИЯ:

- ось проектируемого газопровода
- граница зоны планируемого размещения объекта
- граница территории, в отношении которой осуществляется подготовка проекта планировки
- граница населенного пункта
- граница муниципального образования
- граница и кадастровый номер земельного участка, сведения о котором имеются в ЕГРН
- граница и номер кадастрового квартала
- ЛЭП
- ось газопровода
- ось кабеля связи


01-1382-6-915/17.68/14.56-1 - ППТ.МО.ГЧ.2					
Газопровод высокого давления от АГРС "Котовск" до южной части г. Тамбова с отводами до промышленного парка и пос. Строитель Тамбовского района Тамбовской области					
Изм.	Колуч.	Лист	№ док.	Подп.	Дата
ГИП	Власов			<i>[Signature]</i>	01.08.18
Нач. отд.	Рябов			<i>[Signature]</i>	01.08.18
Разраб.	Кочергина			<i>[Signature]</i>	01.08.18
Проверил					
Н. контр.	Деева			<i>[Signature]</i>	01.08.18
Проект планировки территории. Материалы по обоснованию				Стадия	Лист
Схема использования территории в период подготовки проекта планировки территории М 1:1000				ППТ	7
				Листов	
				000 ПИ "Тамбовсельхозтехпроект"	



68:20:000000:22  
Земли сельскохозяйственного назначения  
Для сельскохозяйственного производства  
Частная собственность

68:20:5611001

Схема расположения листов



Линия сводки с листом 9

УСЛОВНЫЕ ОБОЗНАЧЕНИЯ:

- ось проектируемого газопровода
- граница зоны планируемого размещения объекта
- граница территории, в отношении которой осуществляется подготовка проекта планировки
- граница населенного пункта
- граница муниципального образования

- граница и кадастровый номер земельного участка, сведения о котором имеются в ЕГРН
- граница и номер кадастрового квартала
- ЛЭП
- ось газопровода
- ось кабеля связи

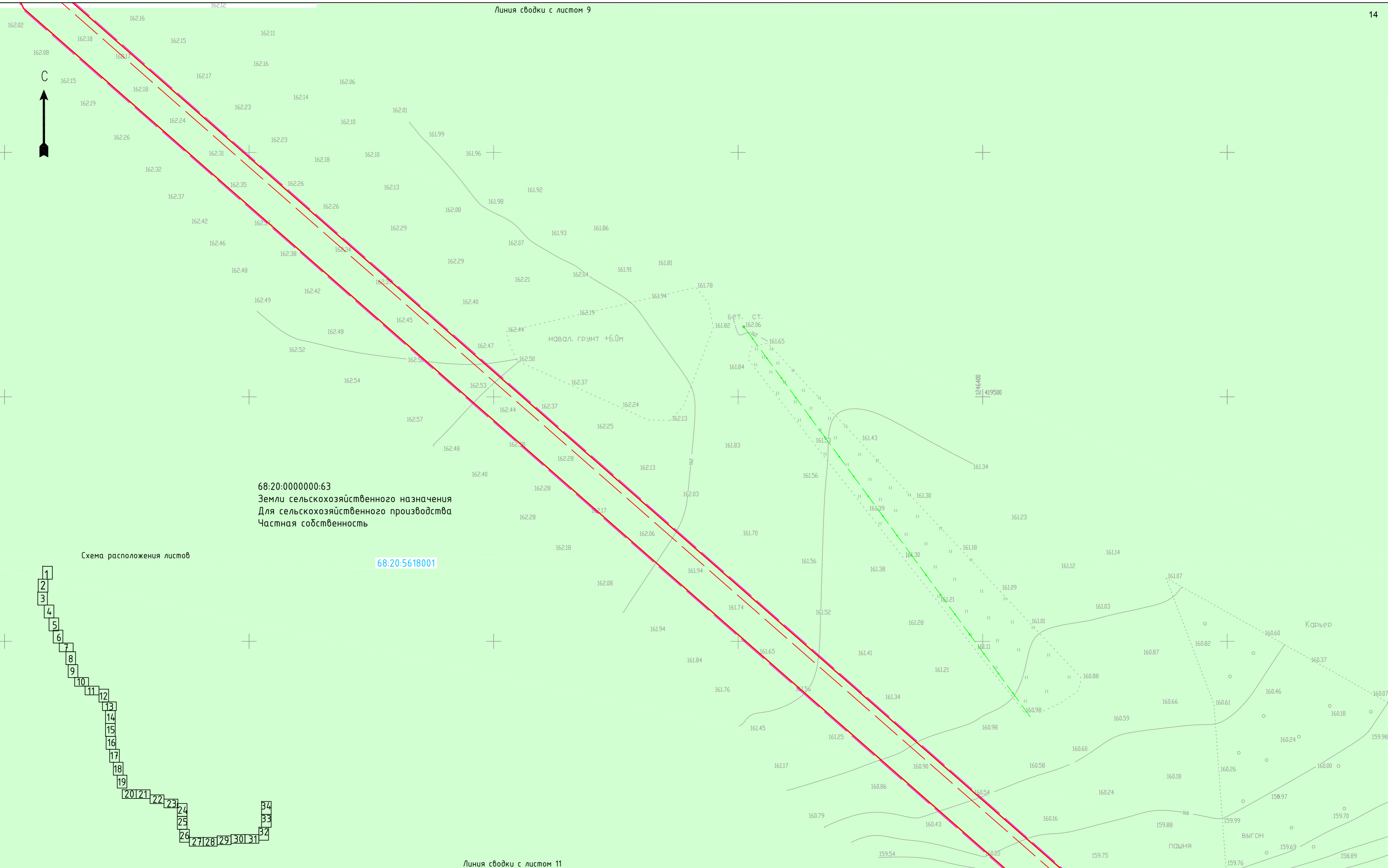
Согласовано
Взам. инв. №
Лист
Листов
Инв. № подл.

Изм.	Колуч.	Лист	№ док.	Подп.	Дата
		Власов		<i>[Signature]</i>	01.08.18
	Нач. отд.	Рябов		<i>[Signature]</i>	01.08.18
	Разраб.	Кочергина		<i>[Signature]</i>	01.08.18
	Проверил				
	Н. контр.	Деева		<i>[Signature]</i>	01.08.18

01-1382-6-915/17.68/1456-1 - ППТ.МО.ГЧ.2				
Газопровод высокого давления от АГРС "Котовск" до южной части г. Тамбова с отводами до индустриального парка и пос. Строитель Тамбовского района Тамбовской области				
Проект планировки территории. Материалы по обоснованию	Стадия	Лист	Листов	
	ППТ	8		
Схема использования территории в период подготовки проекта планировки территории М 1:1000			000 ПИ "Тамбовсельхозтехпроект"	




Линия сводки с листом 9



68:20:000000:63  
 Земли сельскохозяйственного назначения  
 Для сельскохозяйственного производства  
 Частная собственность

68:20:5618001

Схема расположения листов



Линия сводки с листом 11

Согласовано	
Взам. инв. №	
Подп. и дата	
Инв. № подл.	

**УСЛОВНЫЕ ОБОЗНАЧЕНИЯ:**

	ось проектируемого газопровода		ось кабеля связи
	граница зоны планируемого размещения объекта		ось газопровода
	граница территории, в отношении которой осуществляется подготовка проекта планировки		ЛЭП
	граница населенного пункта		ось газопровода
	граница муниципального образования		ось кабеля связи

01-1382-6-915/17.68/1456-1 – ППТ.МО.Г.Ч.2					
Газопровод высокого давления от АГРС "Котовск" до южной части г. Тамбова с отводами до индустриального парка и пос. Строитель Тамбовского района Тамбовской области					
Изм.	Колуч.	Лист	№ док.	Подп.	Дата
ГИП	Власов				01.08.18
Нач. отд.	Рябов				01.08.18
Разраб.	Кочергина				01.08.18
Проверил					
Н. контр.	Деева				01.08.18
Проект планировки территории. Материалы по обоснованию			Стадия	Лист	Листов
Схема использования территории в период подготовки проекта планировки территории М 1:1000			ППТ	10	
ООО ПИ "Тамбовсельхозтехпроект"					

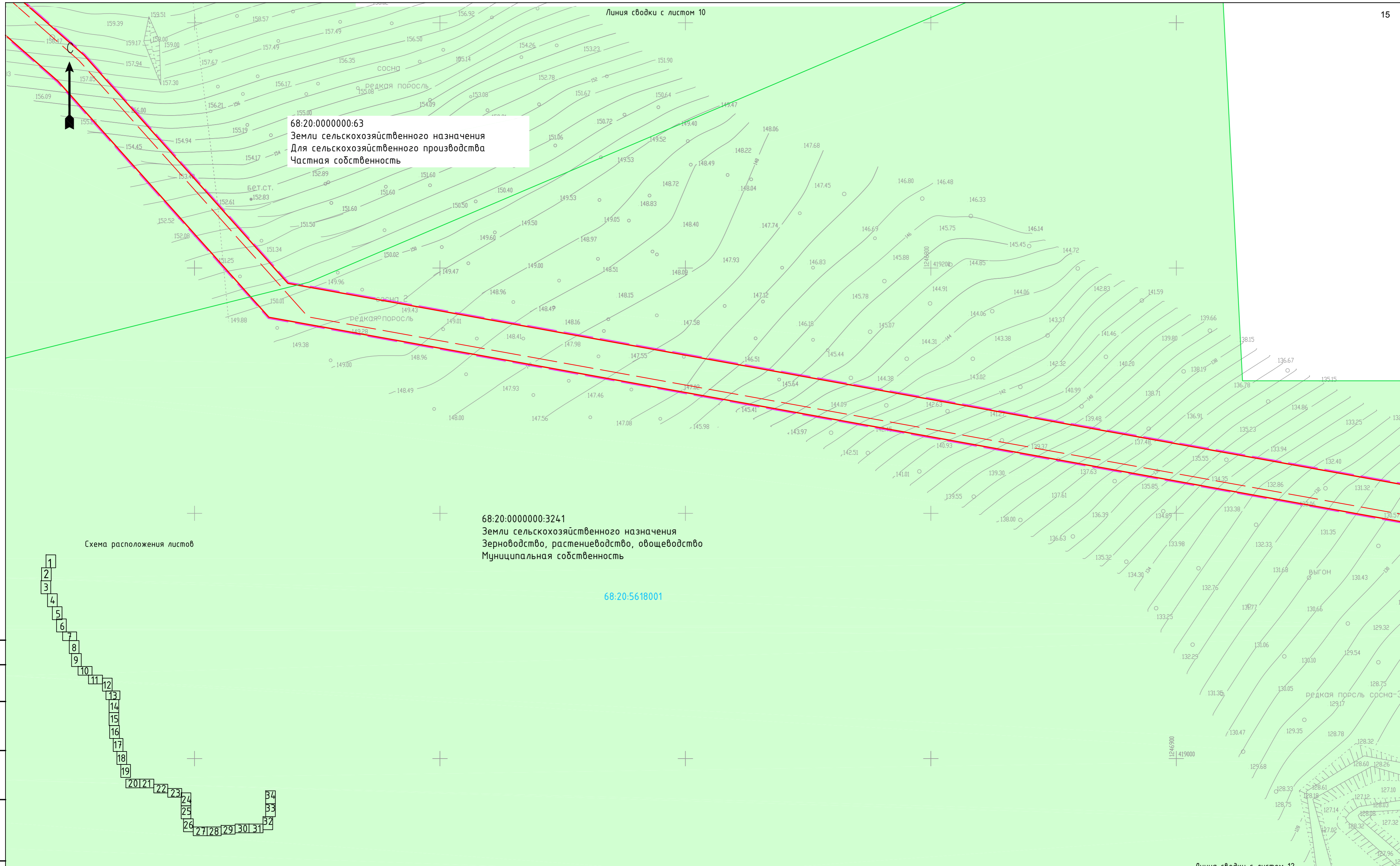



Схема расположения листов



Согласовано  
 Взам. инв. №  
 Подп. и дата  
 Инв. № подл.

**УСЛОВНЫЕ ОБОЗНАЧЕНИЯ:**

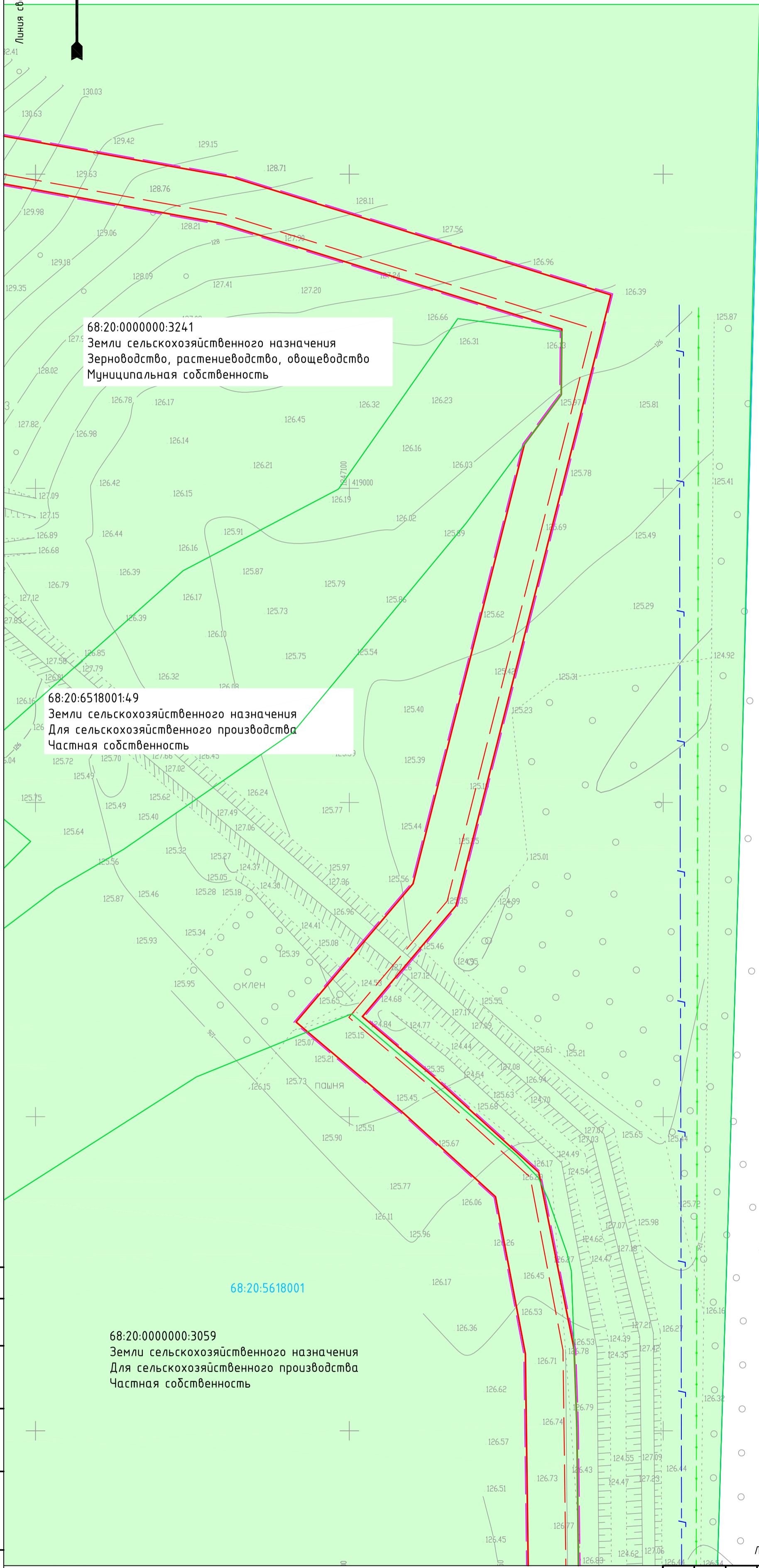
	ось проектируемого газопровода		68:20:0000000:53 граница и кадастровый номер земельного участка, сведения о котором имеются в ЕГРН
	граница зоны планируемого размещения объекта		68:20:5619001 граница и номер кадастрового квартала
	граница территории, в отношении которой осуществляется подготовка проекта планировки		ЛЭП
	граница населенного пункта		ось газопровода
	граница муниципального образования		ось кабеля связи

	68:20:0000000:53 граница и кадастровый номер земельного участка, сведения о котором имеются в ЕГРН
	68:20:5619001 граница и номер кадастрового квартала
	ЛЭП
	ось газопровода
	ось кабеля связи

01-1382-6-915/17.68/1456-1 – ППТ.МО.ГЧ.2									
Газопровод высокого давления от АГРС "Котовск" до южной части г. Тамбова с отводами до индустриального парка и пос. Строитель Тамбовского района Тамбовской области									
Изм.	Колуч.	Лист	№ док.	Подп.	Дата	Проект планировки территории. Материалы по обоснованию	Стадия	Лист	Листов
Н. контр.	Деева				01.08.18	Схема использования территории в период подготовки проекта планировки территории М 1:1000	ООО ПИ "Тамбовсельхозтехпроект"		

Линия съвки с листом 11

С




68:20:000000:3241  
Земли сельскохозяйственного назначения  
Зерноводство, растениеводство, овощеводство  
Муниципальная собственность

68:20:6518001:49  
Земли сельскохозяйственного назначения  
Для сельскохозяйственного производства  
Частная собственность

68:20:5618001

68:20:000000:3059  
Земли сельскохозяйственного назначения  
Для сельскохозяйственного производства  
Частная собственность

Схема расположения листов



Линия съвки с листом 13

Согласовано

Взам. инв. №

Подп. и дата

Инв. № подл.

**УСЛОВНЫЕ ОБОЗНАЧЕНИЯ:**

	ось проектируемого газопровода		68:20:000000:53 граница и кадастровый номер земельного участка, сведения о котором имеются в ЕГРН
	граница зоны планируемого размещения объекта		68:20:5619001 граница и номер кадастрового квартала
	граница территории, в отношении которой осуществляется подготовка проекта планировки		ЛЭП
	граница населенного пункта		ось газопровода
	граница муниципального образования		ось кабеля связи

01-1382-6-915/17.68/1456-1 - ППТ.МО.ГЧ.2						
Газопровод высокого давления от АГРС "Котовск" до южной части г. Тамбова с отводами до индустриального парка и пос. Строитель Тамбовского района Тамбовской области						
Изм.	Колуч	Лист	№ док	Подп.	Дата	
ГИП	Власов				01.08.18	
Нач. отд.	Рябов				01.08.18	
Разраб.	Кочергина				01.08.18	
Проверил						
Н. контр.	Деева				01.08.18	
Проект планировки территории. Материалы по обоснованию				Стадия	Лист	Листов
Схема использования территории в период подготовки проекта планировки территории М 1:1000				ППТ	12	
				000 ПИ "Тамбовсельхозтехпроект"		



Линия сводки с листом 12

68:20:5625001:5  
Земли сельскохозяйственного назначения  
Для сельскохозяйственного производства  
Частная собственность

68:20:0000000:212  
Земли промышленности  
Под объекты транспорта автомобильного  
Государственная собственность

68:20:5625001:5  
Земли сельскохозяйственного назначения  
Для сельскохозяйственного производства  
Частная собственность

68:20:0000000:63  
Земли сельскохозяйственного назначения  
Для сельскохозяйственного производства  
Частная собственность

68:20:5624001

68:20:7405003

68:20:7504001


68:20:5625001

68:20:5618001

68:00:0000000:15  
Земли промышленности  
Под объекты транспорта железнодорожного  
Государственная собственность

68:20:5624001:16  
Земли промышленности  
Для сельскохозяйственного производства  
Муниципальная собственность

Схема расположения листов



Линия сводки с листом 14

УСЛОВНЫЕ ОБОЗНАЧЕНИЯ:

- ось проектируемого газопровода
- граница зоны планируемого размещения объекта
- граница территории, в отношении которой осуществляется подготовка проекта планировки
- граница населенного пункта
- граница муниципального образования
- граница и кадастровый номер земельного участка, сведения о котором имеются в ЕГРН
- граница и номер кадастрового квартала
- ЛЭП
- ось газопровода
- ось кабеля связи

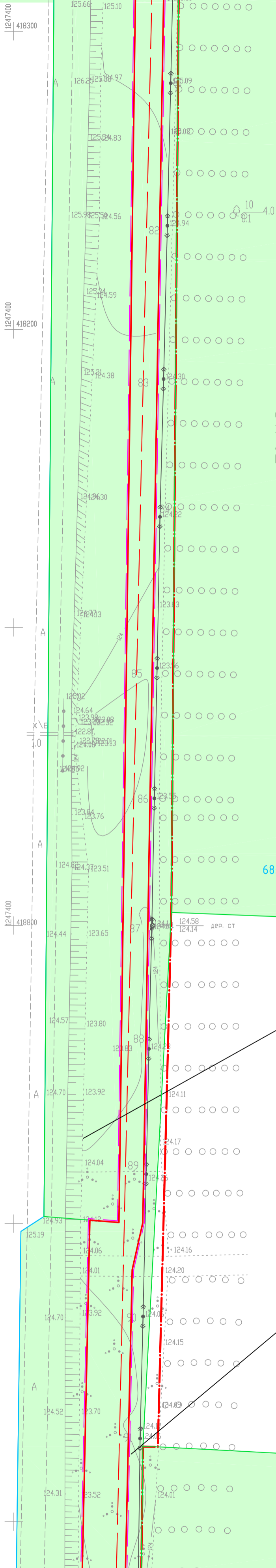

01-1382-6-915/17.68/1456-1 - ППТ.МО.ГЧ.2					
Газопровод высокого давления от АГРС "Котовск" до южной части г. Тамбова с отводами до индустриального парка и пос. Строитель Тамбовского района Тамбовской области					
Изм.	Колуч.	Лист	№ док.	Подп.	Дата
ГИП	Власов				01.08.18
Нач. отд.	Рябов				01.08.18
Разраб.	Кочергина				01.08.18
Проверил					
Н. контр.	Деева				01.08.18
Проект планировки территории. Материалы по обоснованию			Стадия	Лист	Листов
Схема использования территории в период подготовки проекта планировки территории М 1:1000			ППТ	13	
000 ПИ "Тамбовсельхозтехпроект"					

Согласовано  
Взам. инв. №  
Подп. и дата  
Инв. № подл.



4/13км  
125.12

Схема расположения листов



Линия сводки с листом 13

68:20:5624001:16  
Земли промышленности  
Для сельскохозяйственного производства  
Муниципальная собственность

68:20:5624001

68:20:5625001:5  
Земли сельскохозяйственного назначения  
Для сельскохозяйственного производства  
Частная собственность

68:20:0000000:63  
Земли сельскохозяйственного назначения  
Для сельскохозяйственного производства  
Частная собственность

Линия сводки с листом 15

УСЛОВНЫЕ ОБОЗНАЧЕНИЯ:

- ось проектируемого газопровода
- граница зоны планируемого размещения объекта
- граница территории, в отношении которой осуществляется подготовка проекта планировки
- граница населенного пункта
- граница муниципального образования

- граница и кадастровый номер земельного участка, сведения о котором имеются в ЕГРН
- граница и номер кадастрового квартала
- ЛЭП
- ось газопровода
- ось кабеля связи

Изм.	Колуч.	Лист	№ док.	Подп.	Дата
Нач. отд.	Рябов				01.08.18
Разраб.	Кочергина				01.08.18
Проверил					
Н. контр.	Деева				01.08.18

01-1382-6-915/17.68/1456-1 - ППТ.МО.ГЧ.2				
Газопровод высокого давления от АГРС "Котовск" до южной части г. Тамбова с отводами до индустриального парка и пос. Строитель Тамбовского района Тамбовской области				
Проект планировки территории. Материалы по обоснованию	Стадия	Лист	Листов	
	ППТ	14		
000 ПИ "Тамбовсельхозтехпроект"				

Согласовано

Взам. инв. №

Подп. и дата

Инв. № подл.

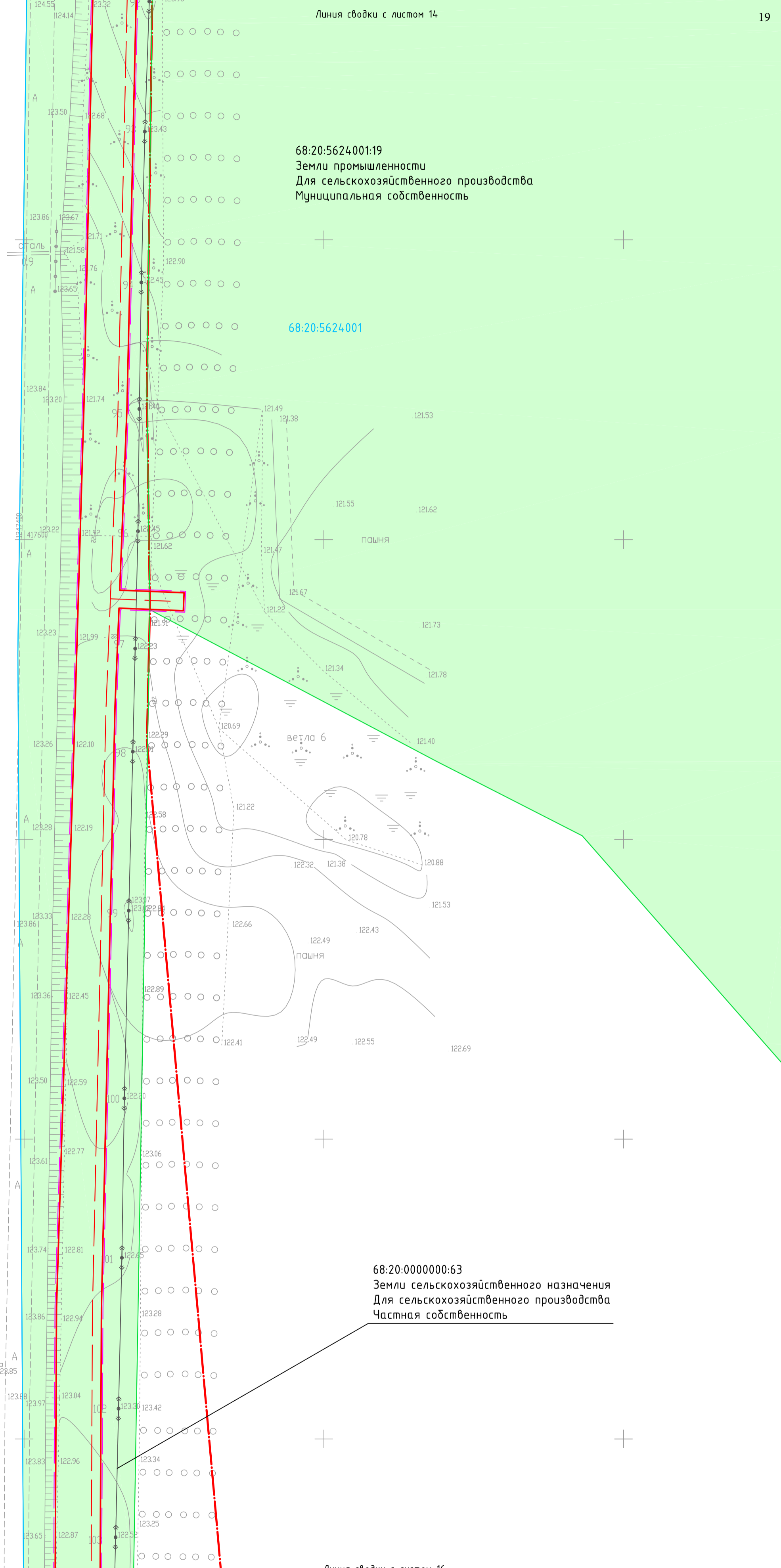



68:20:5624001:19  
Земли промышленности  
Для сельскохозяйственного производства  
Муниципальная собственность

68:20:5624001

68:20:0000000:63  
Земли сельскохозяйственного назначения  
Для сельскохозяйственного производства  
Частная собственность

Схема расположения листов



Согласовано
Взам. инв. №
Лист
Листов
Инв. № подл.
Подп. и дата

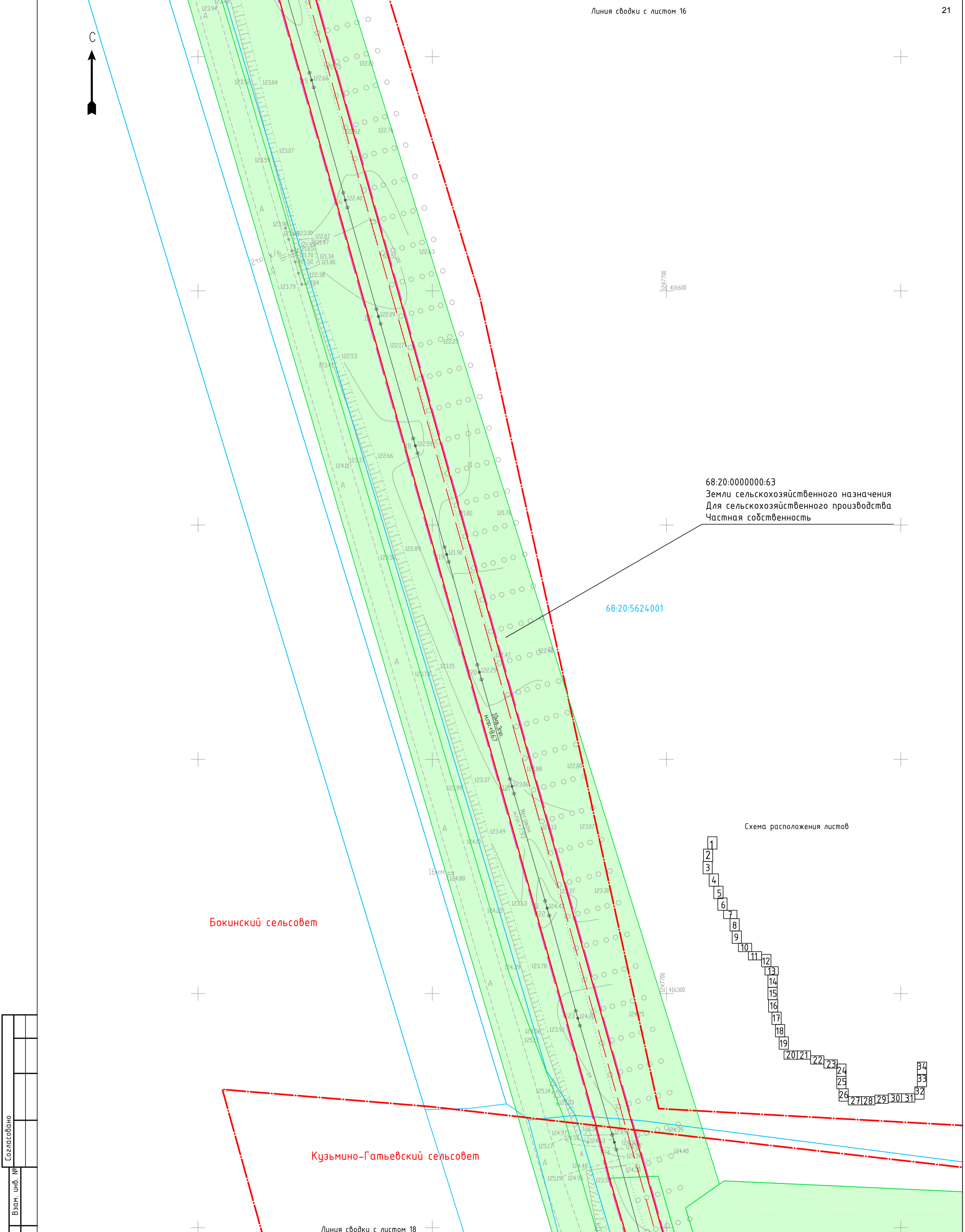
УСЛОВНЫЕ ОБОЗНАЧЕНИЯ:

- ось проектируемого газопровода
- граница зоны планируемого размещения объекта
- граница территории, в отношении которой осуществляется подготовка проекта планировки
- граница населенного пункта
- граница муниципального образования

- 68:20:0000000:53 граница и кадастровый номер земельного участка, сведения о котором имеются в ЕГРН
- 68:20:5619001 граница и номер кадастрового квартала
- ЛЭП
- ось газопровода
- ось кабеля связи

01-1382-6-915/17.68/1456-1 - ППТ.МО.ГЧ.2									
Газопровод высокого давления от АГРС "Котовск" до южной части г. Тамбова с отводами до индустриального парка и пос. Строитель Тамбовского района Тамбовской области									
Изм.	Колуч.	Лист	№ док.	Подп.	Дата	Проект планировки территории. Материалы по обоснованию	Стадия	Лист	Листов
ГИП	Власов				01.08.18		ППТ	15	
Нач. отд.	Рябов				01.08.18	Схема использования территории в период подготовки проекта планировки территории М 1:1000	000 ПИ "Тамбовсельхозтехпроект"		
Разраб.	Кочергина				01.08.18				
Проверил									
Н. контр.	Деева				01.08.18				





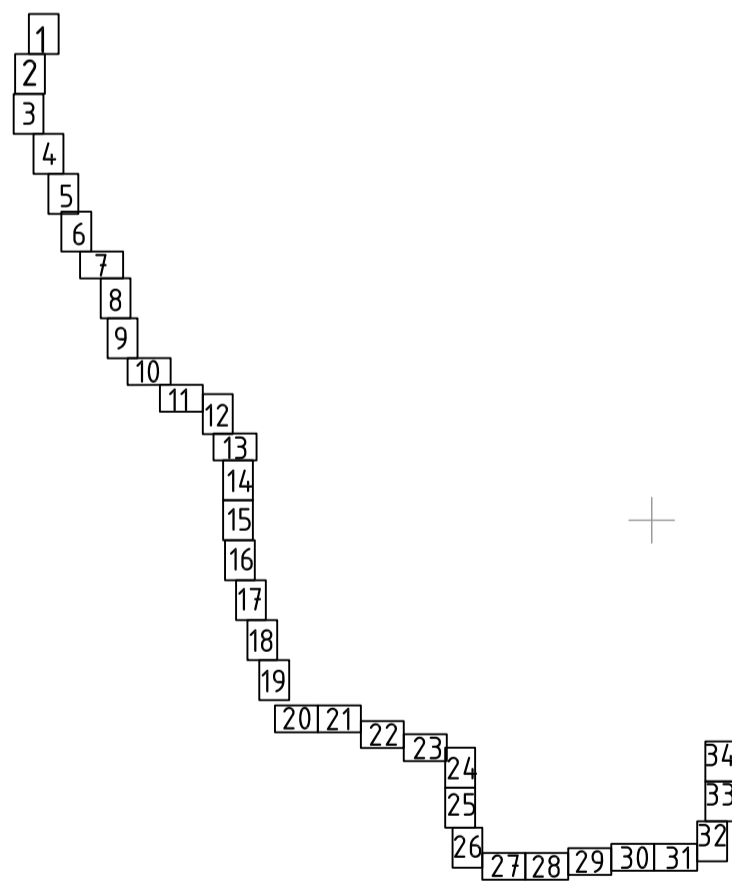
68:20:0000000:63  
Земли сельскохозяйственного назначения  
Для сельскохозяйственного производства  
Частная собственность

68:20:5624:001

Бокинский сельсовет

Кузьмино-Гатьевский сельсовет

Схема расположения листов



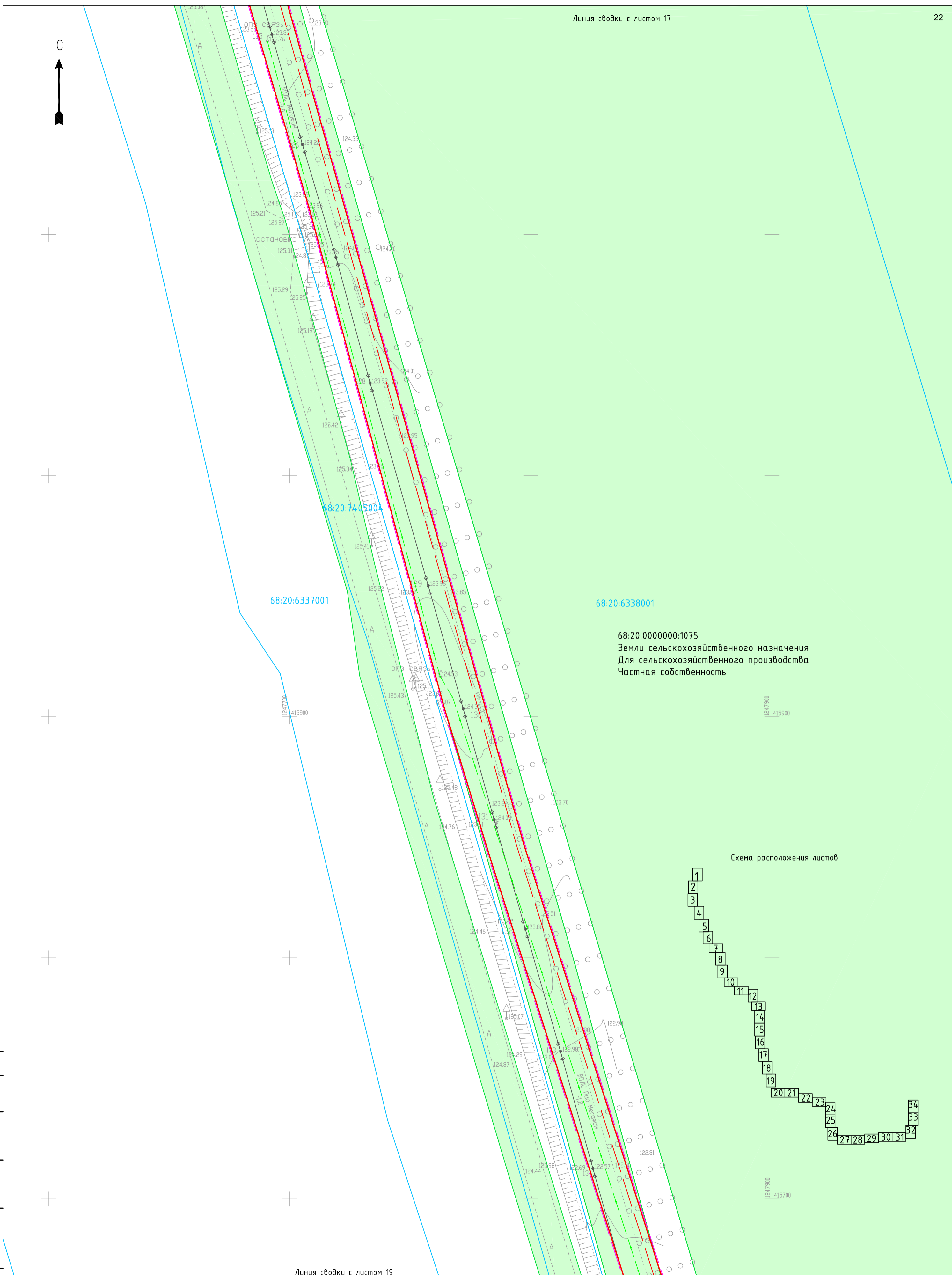
Линия сводки с листом 18

Согласовано	
Взам. инв. №	
Подп. и дата	
Инв. № подл.	

УСЛОВНЫЕ ОБОЗНАЧЕНИЯ:


- ось проектируемого газопровода
- граница зоны планируемого размещения объекта
- граница территории, в отношении которой осуществляется подготовка проекта планировки
- граница населенного пункта
- граница муниципального образования
- граница и кадастровый номер земельного участка, сведения о котором имеются в ЕГРН
- граница и номер кадастрового квартала
- ЛЭП
- ось газопровода
- ось кабеля связи

01-1382-6-915/17.68/1456-1 - ППТ.МО.ГЧ.2						
Газопровод высокого давления от АГРС "Котовск" до южной части г. Тамбова с отводами до индустриального парка и пос. Строитель Тамбовского района Тамбовской области						
Изм.	Колуч.	Лист	№ док.	Подп.	Дата	
ГИП	Власов			<i>[Signature]</i>	01.08.18	
Нач. отд.	Рябов			<i>[Signature]</i>	01.08.18	
Разраб.	Кочергина			<i>[Signature]</i>	01.08.18	
Проверил						
Н. контр.	Деева			<i>[Signature]</i>	01.08.18	
Проект планировки территории. Материалы по обоснованию				Стадия	Лист	Листов
				ППТ	17	
Схема использования территории в период подготовки проекта планировки территории М 1:1000				000 ПИ "Тамбовсельхозтехпроект"		



68:20:0000000:1075  
 Земли сельскохозяйственного назначения  
 Для сельскохозяйственного производства  
 Частная собственность

Схема расположения листов



Линия сводки с листом 19

Согласовано	
Взам. инв. №	
Лист	
Инв. № подл.	

УСЛОВНЫЕ ОБОЗНАЧЕНИЯ:

- ось проектируемого газопровода
- граница зоны планируемого размещения объекта
- граница территории, в отношении которой осуществляется подготовка проекта планировки
- граница населенного пункта
- граница муниципального образования
- граница и кадастровый номер земельного участка, сведения о котором имеются в ЕГРН
- граница и номер кадастрового квартала
- ЛЭП
- ось газопровода
- ось кабеля связи

Изм.	Колуч.	Лист	№ док.	Подп.	Дата
ГИП	Власов			<i>[Signature]</i>	01.08.18
Нач. отд.	Рябов			<i>[Signature]</i>	01.08.18
Разраб.	Кочергина			<i>[Signature]</i>	01.08.18
Проверил					
Н. контр.	Деева			<i>[Signature]</i>	01.08.18

01-1382-6-915/17.68/1456-1 - ППТ.МО.ГЧ.2				
Газопровод высокого давления от АГРС "Котовск" до южной части г. Тамбова с отводами до промышленного парка и пос. Строитель Тамбовского района Тамбовской области				
Проект планировки территории. Материалы по обоснованию	Стадия	Лист	Листов	
	ППТ	18		
Схема использования территории в период подготовки проекта планировки территории М 1:1000			000 ПИ "Тамбовсельхозтехпроект"	



68:20:0000000:1075  
Земли сельскохозяйственного назначения  
Для сельскохозяйственного производства  
Частная собственность

68:20:6338001

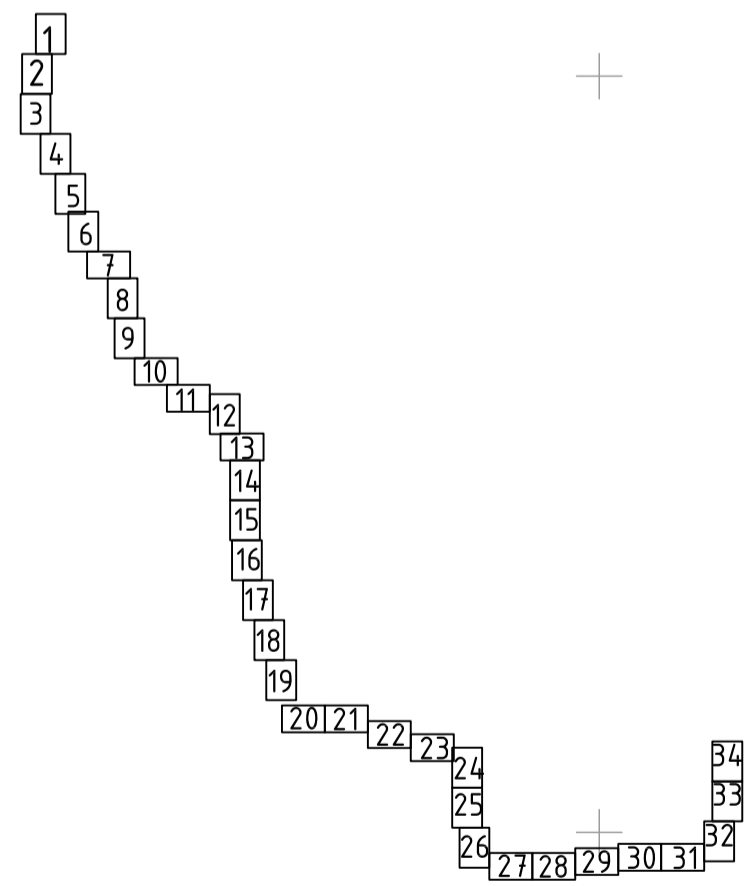
68:20:6337001

68:20:0000000:1075  
Земли сельскохозяйственного назначения  
Для сельскохозяйственного производства  
Частная собственность

68:20:7405004

68:20:6313001

Схема расположения листов



Линия сводки с листом 20

УСЛОВНЫЕ ОБОЗНАЧЕНИЯ:

- ось проектируемого газопровода
- граница зоны планируемого размещения объекта
- граница территории, в отношении которой осуществляется подготовка проекта планировки
- граница населенного пункта
- граница муниципального образования

- граница и кадастровый номер земельного участка, сведения о котором имеются в ЕГРН
- граница и номер кадастрового квартала
- ЛЭП
- ось газопровода
- ось кабеля связи

Изм.	Колуч.	Лист	№ док.	Подп.	Дата
ГИП	Власов			<i>[Signature]</i>	01.08.18
Нач. отд.	Рябов			<i>[Signature]</i>	01.08.18
Разраб.	Кочергина			<i>[Signature]</i>	01.08.18
Проверил					
Н. контр.	Деева			<i>[Signature]</i>	01.08.18

01-1382-6-915/17.68/1456-1 - ППТ.МО.ГЧ.2				
Газопровод высокого давления от АГРС "Котовск" до южной части г. Тамбова с отводами до индустриального парка и пос. Строитель Тамбовского района Тамбовской области				
Проект планировки территории. Материалы по обоснованию	Стадия	Лист	Листов	
	ППТ	19		
Схема использования территории в период подготовки проекта планировки территории М 1:1000			000 ПИ "Тамбовсельхозтехпроект"	

Инв. № подл. Подп. и дата. Взам. инв. №. Согласовано.

Линия сводки с листом 19



68:20:0000000:1075  
Земли сельскохозяйственного назначения  
Для сельскохозяйственного производства  
Частная собственность

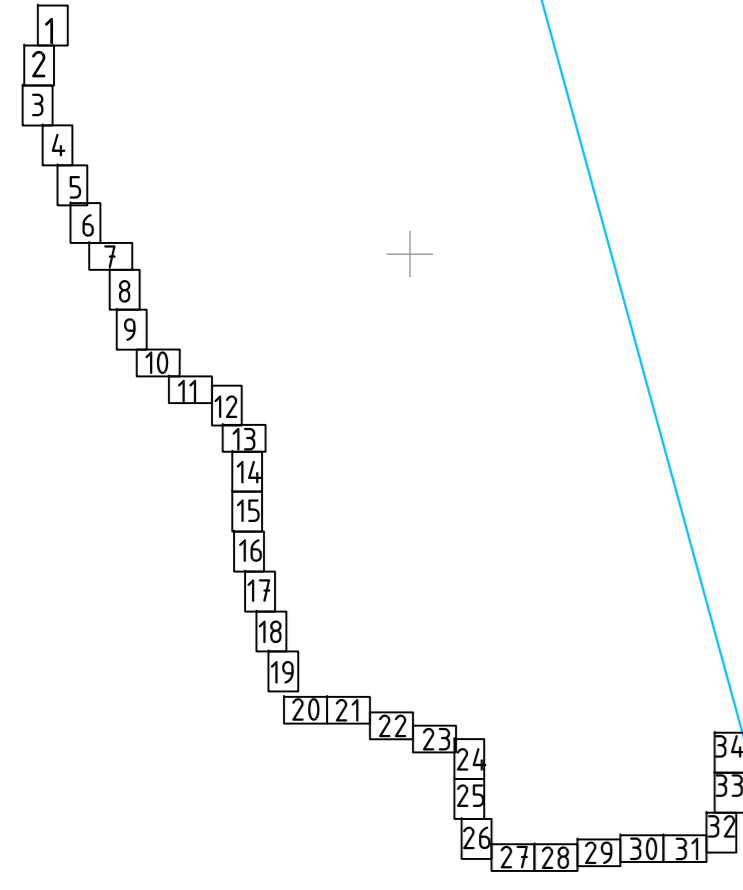
68:20:6338001

68:20:0000000:1075  
Земли сельскохозяйственного назначения  
Для сельскохозяйственного производства  
Частная собственность

68:20:6337001

68:20:0000000:2652  
68:20:7405004  
Земли промышленности  
Под полосу отвода автомобильной дороги  
Государственная собственность

Схема расположения листов



**УСЛОВНЫЕ ОБОЗНАЧЕНИЯ:**


	ось проектируемого газопровода		68:20:0000000:53 граница и кадастровый номер земельного участка, сведения о котором имеются в ЕГРН
	граница зоны планируемого размещения объекта		68:20:5619001 граница и номер кадастрового квартала
	граница территории, в отношении которой осуществляется подготовка проекта планировки		ЛЭП
	граница населенного пункта		ось газопровода
	граница муниципального образования		ось кабеля связи

					01-1382-6-915/17.68/1456-1 – ППТ.МО.ГЧ.2					
					Газопровод высокого давления от АГРС "Котовск" до южной части г. Тамбова с отводами до индустриального парка и пос. Строитель Тамбовского района Тамбовской области					
Изм.	Колуч.	Лист	№ док.	Подп.	Дата	Проект планировки территории. Материалы по обоснованию	Стадия	Лист	Листов	
							ППТ	20		
Нач. отд.	Рябов				01.08.18		Схема использования территории в период подготовки проекта планировки территории М 1:1000	000 ПИ "Тамбовсельхозтехпроект"		
Проверил	Кочергина				01.08.18					
Н. контр.	Деева				01.08.18					

Линия сводки с листом 21



Схема расположения листов



68:20:0000000:1075  
Земли сельскохозяйственного назначения  
Для сельскохозяйственного производства  
Частная собственность

68:20:6338001

68:20:6339001:94  
Земли населенных пунктов  
Для сельскохозяйственного производства  
Муниципальная собственность

68:20:7405004

68:20:0000000:1075  
Земли сельскохозяйственного назначения  
Для сельскохозяйственного производства  
Частная собственность

68:20:6339001

Линия сшивки с листом 20

Линия сшивки с листом 22

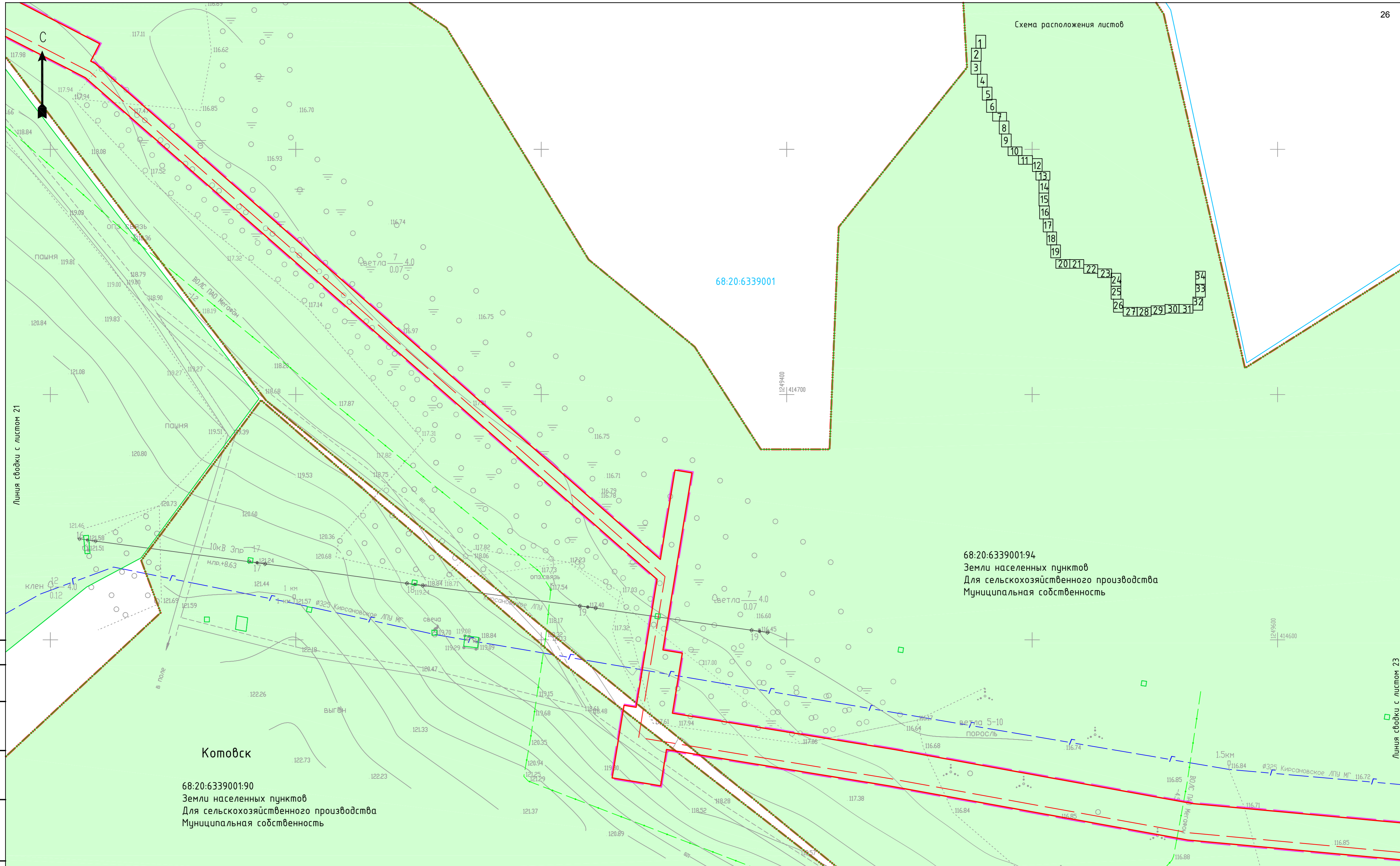
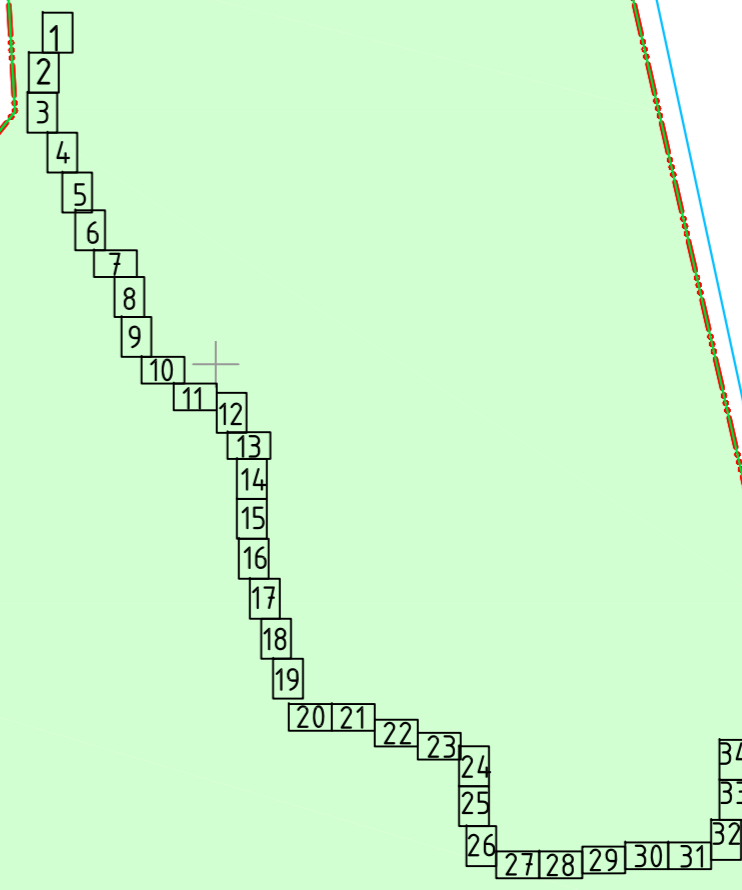
УСЛОВНЫЕ ОБОЗНАЧЕНИЯ:

- ось проектируемого газопровода
- граница зоны планируемого размещения объекта
- граница территории, в отношении которой осуществляется подготовка проекта планировки
- граница населенного пункта
- граница муниципального образования
- граница и кадастровый номер земельного участка, сведения о котором имеются в ЕГРН
- граница и номер кадастрового квартала
- ЛЭП
- ось газопровода
- ось кабеля связи

					01-1382-6-915/17.68/1456-1 – ППТ.МО.ГЧ.2					
					Газопровод высокого давления от АГРС "Котовск" до южной части г. Тамбова с отводами до индустриального парка и пос. Строитель Тамбовского района Тамбовской области					
Изм.	Колуч.	Лист	№ док.	Подп.	Дата	Проект планировки территории. Материалы по обоснованию	Стадия	Лист	Листов	
							ППТ	21		
Нач. отд.	Рябов				01.08.18		Схема использования территории в период подготовки проекта планировки территории М 1:1000	000 ПИ "Тамбовсельхозтехпроект"		
Проверил	Кочергина				01.08.18					
Н. контр.	Деева				01.08.18					

Согласовано  
Взам. инв. №  
Лист № и дата  
Инв. № подл.

Схема расположения листов



68:20:6339001

68:20:6339001:94  
 Земли населенных пунктов  
 Для сельскохозяйственного производства  
 Муниципальная собственность

Котовск

68:20:6339001:90  
 Земли населенных пунктов  
 Для сельскохозяйственного производства  
 Муниципальная собственность

Линия съёмки с листом 21

Линия съёмки с листом 23

Согласовано  
 Взам. инв. №  
 Подп. и дата  
 Инв. № подл.

УСЛОВНЫЕ ОБОЗНАЧЕНИЯ:

- ось проектируемого газопровода
- граница зоны планируемого размещения объекта
- граница территории, в отношении которой осуществляется подготовка проекта планировки
- граница населенного пункта
- граница муниципального образования
- граница и кадастровый номер земельного участка, сведения о котором имеются в ЕГРН
- граница и номер кадастрового квартала
- ЛЭП
- ось газопровода
- ось кабеля связи

01-1382-6-915/17.68/1456-1 - ППТ.МО.ГЧ.2

Газопровод высокого давления от АГРС "Котовск" до южной части г. Тамбова с отводами до промышленного парка и пос. Строитель Тамбовского района Тамбовской области

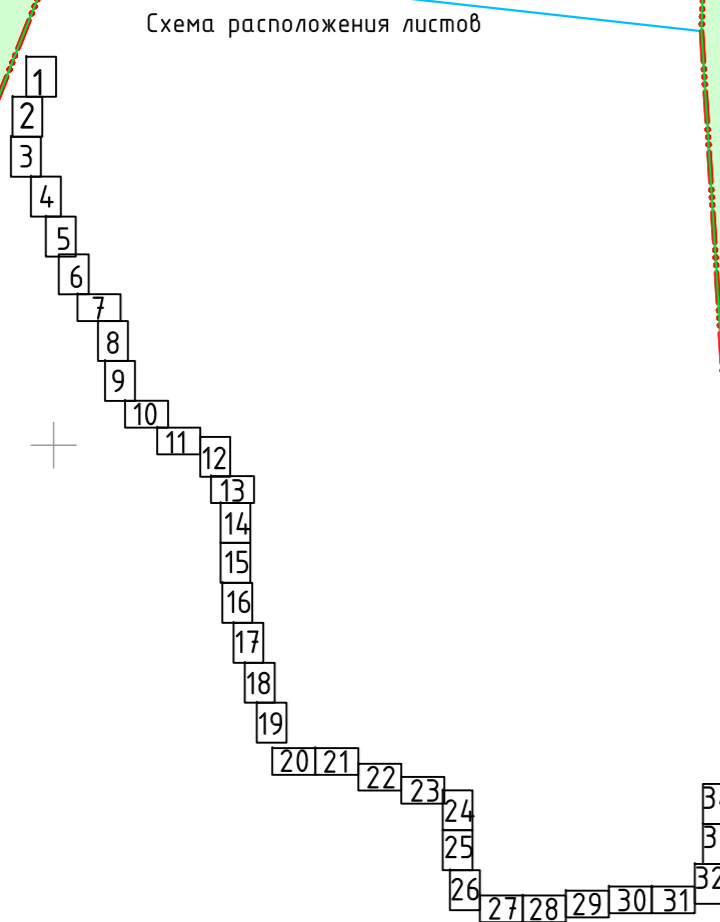
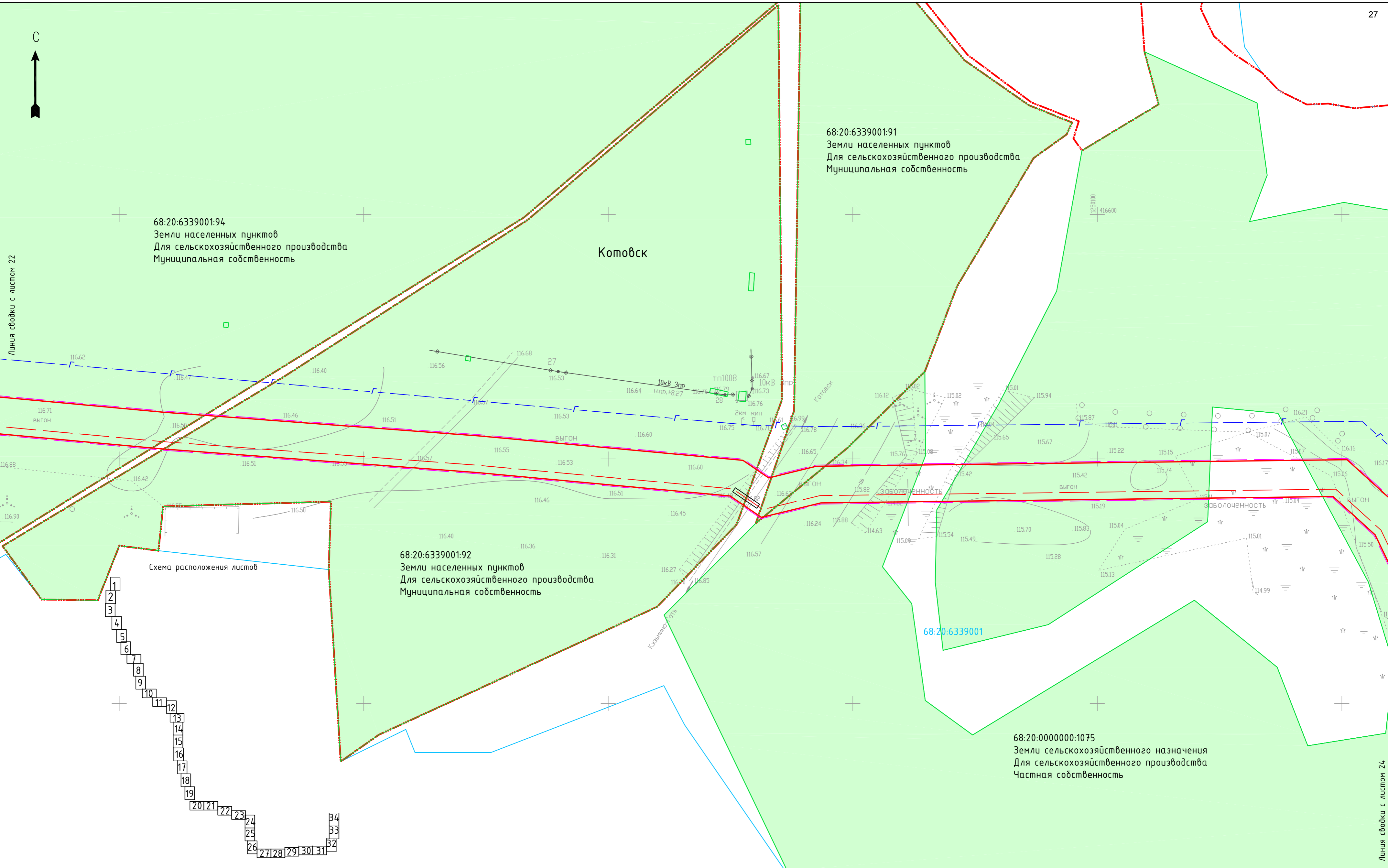
Изм.	Колуч.	Лист	№ док.	Подп.	Дата
ГИП	Власов			<i>[Signature]</i>	01.08.18
Нач. отд.	Рябов			<i>[Signature]</i>	01.08.18
Разраб.	Кочергина			<i>[Signature]</i>	01.08.18
Проверил					
Н. контр.	Деева			<i>[Signature]</i>	01.08.18

Проект планировки территории.  
 Материалы по обоснованию

Стадия	Лист	Листов
ППТ	22	

Схема использования территории в период подготовки проекта планировки территории М 1:1000

000 ПИ  
 "Тамбовсельхозтехпроект"



**УСЛОВНЫЕ ОБОЗНАЧЕНИЯ:**

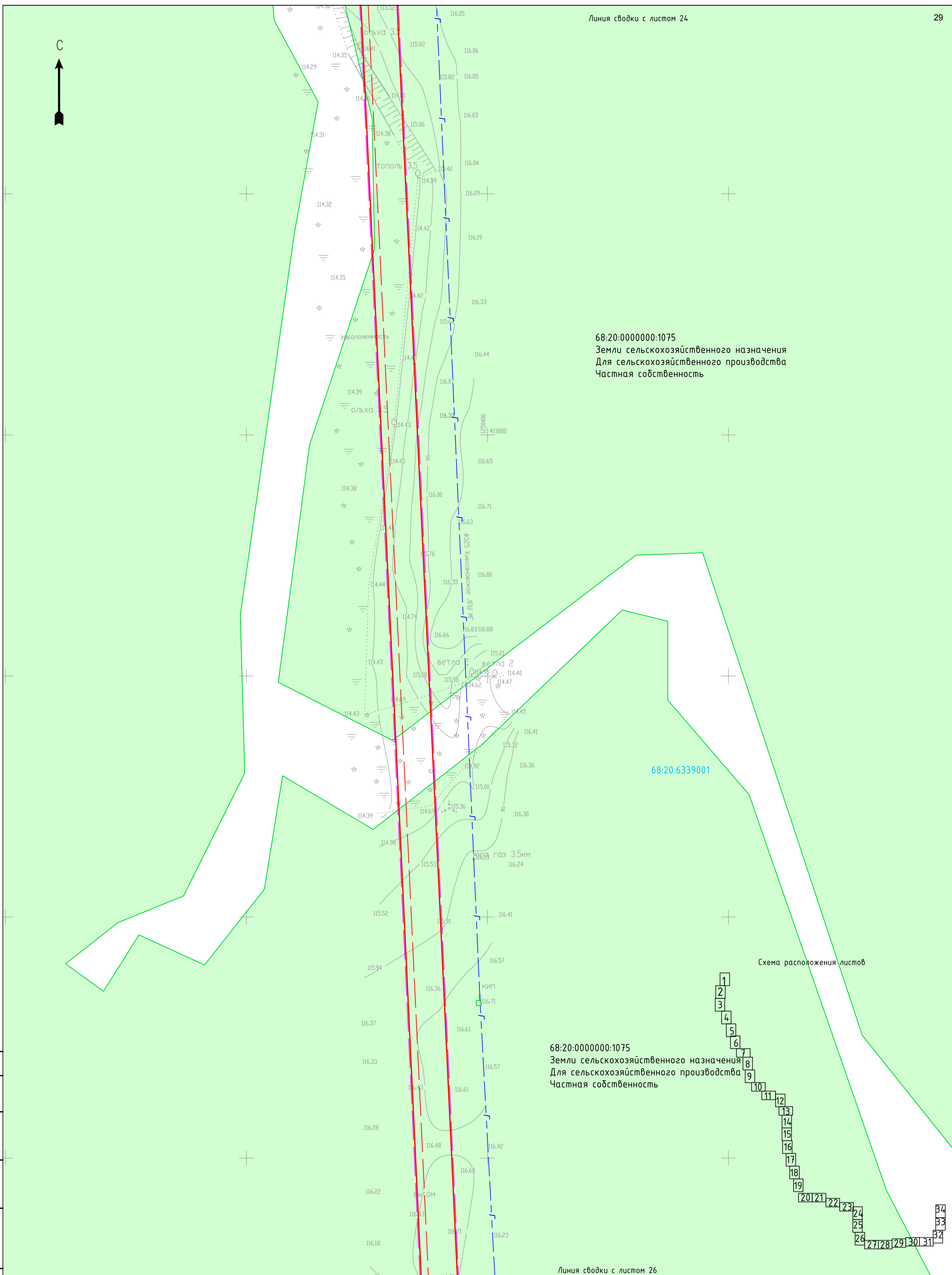
	ось проектируемого газопровода		граница и кадастровый номер земельного участка, сведения о котором имеются в ЕГРН
	граница зоны планируемого размещения объекта		граница и номер кадастрового квартала
	граница территории, в отношении которой осуществляется подготовка проекта планировки		ЛЭП
	граница населенного пункта		ось газопровода
	граница муниципального образования		ось кабеля связи

01-1382-6-915/17.68/1456-1 – ППТ.МО.ГЧ.2					
Газопровод высокого давления от АГРС "Котовск" до южной части г. Тамбова с отводами до индустриального парка и пос. Строитель Тамбовского района Тамбовской области					
Изм.	Колуч.	Лист	№ док.	Подп.	Дата
ГИП	Власов				01.08.18
Нач. отд.	Рябов				01.08.18
Разраб.	Кочергина				01.08.18
Проверил					
Н. контр.	Деева				01.08.18
Проект планировки территории. Материалы по обоснованию			Стадия	Лист	Листов
Схема использования территории в период подготовки проекта планировки территории М 1:1000			ППТ	23	
ООО ПИ "Тамбовсельхозтехпроект"					

Согласовано  
 Взам. инв. №  
 Подп. и дата  
 Инв. № подл.

Линия съёмки с листом 24





68:20:0000000:1075  
 Земли сельскохозяйственного назначения  
 Для сельскохозяйственного производства  
 Частная собственность

68:20:6339001

68:20:0000000:1075  
 Земли сельскохозяйственного назначения  
 Для сельскохозяйственного производства  
 Частная собственность

Схема расположения листов

Линия сводки с листом 26

Согласовано

Взам. инв. №

Лист

Инв. № подл.

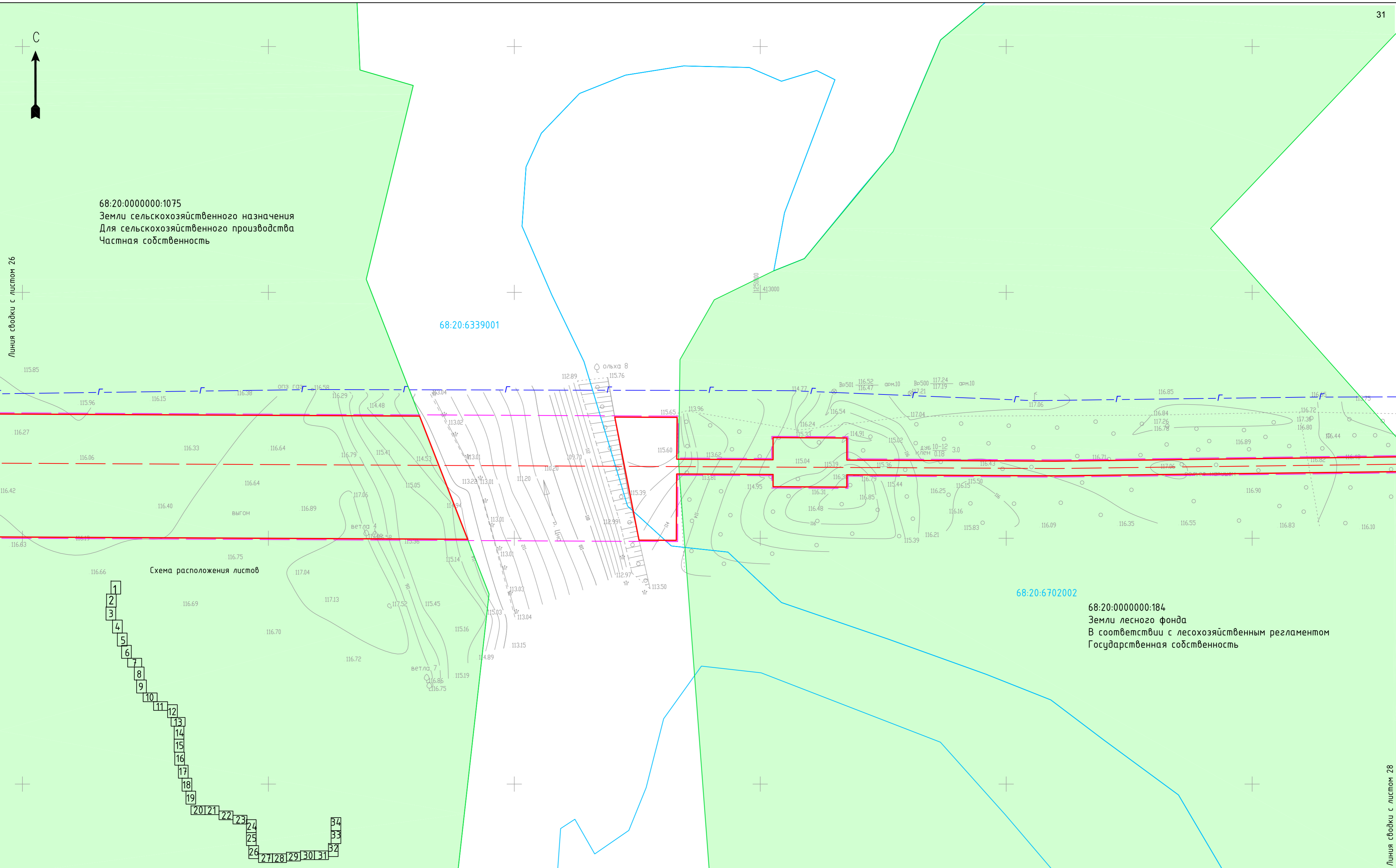
УСЛОВНЫЕ ОБОЗНАЧЕНИЯ:

- ось проектируемого газопровода
- граница зоны планируемого размещения объекта
- граница территории, в отношении которой осуществляется подготовка проекта планировки
- граница населенного пункта
- граница муниципального образования

- граница и кадастровый номер земельного участка, сведения о котором имеются в ЕГРН
- граница и номер кадастрового квартала
- ЛЭП
- ось газопровода
- ось кабеля связи

01-1382-6-915/17.68/1456-1 - ППТ.МО.Г.Ч.2					
Газопровод высокого давления от АГРС "Котовск" до южной части г. Тамбова с отводами до промышленного парка и пос. Строитель Тамбовского района Тамбовской области					
Изм.	Колуч.	Лист	№ док.	Подп.	Дата
ГИП	Власов				01.08.18
Нач. отд.	Рябов				01.08.18
Разраб.	Кочергина				01.08.18
Проверил					
Н. контр.	Деева				01.08.18
				Стадия	Лист
				ППТ	25
				000 ПИ "Тамбовсельхозтехпроект"	





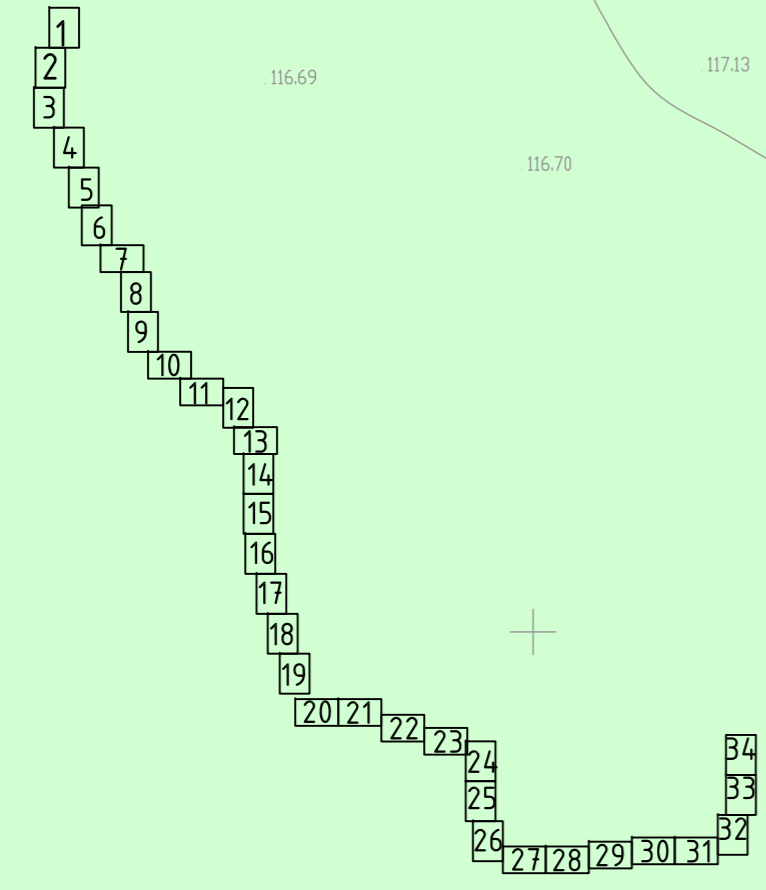
68:20:0000000:1075  
 Земли сельскохозяйственного назначения  
 Для сельскохозяйственного производства  
 Частная собственность

68:20:6339001

68:20:6702002

68:20:0000000:184  
 Земли лесного фонда  
 В соответствии с лесохозяйственным регламентом  
 Государственная собственность

Схема расположения листов



**УСЛОВНЫЕ ОБОЗНАЧЕНИЯ:**

	ось проектируемого газопровода		68:20:0000000:53 граница и кадастровый номер земельного участка, сведения о котором имеются в ЕГРН
	граница зоны планируемого размещения объекта		68:20:5619001 граница и номер кадастрового квартала
	граница территории, в отношении которой осуществляется подготовка проекта планировки		ЛЭП
	граница населенного пункта		ось газопровода
	граница муниципального образования		ось кабеля связи

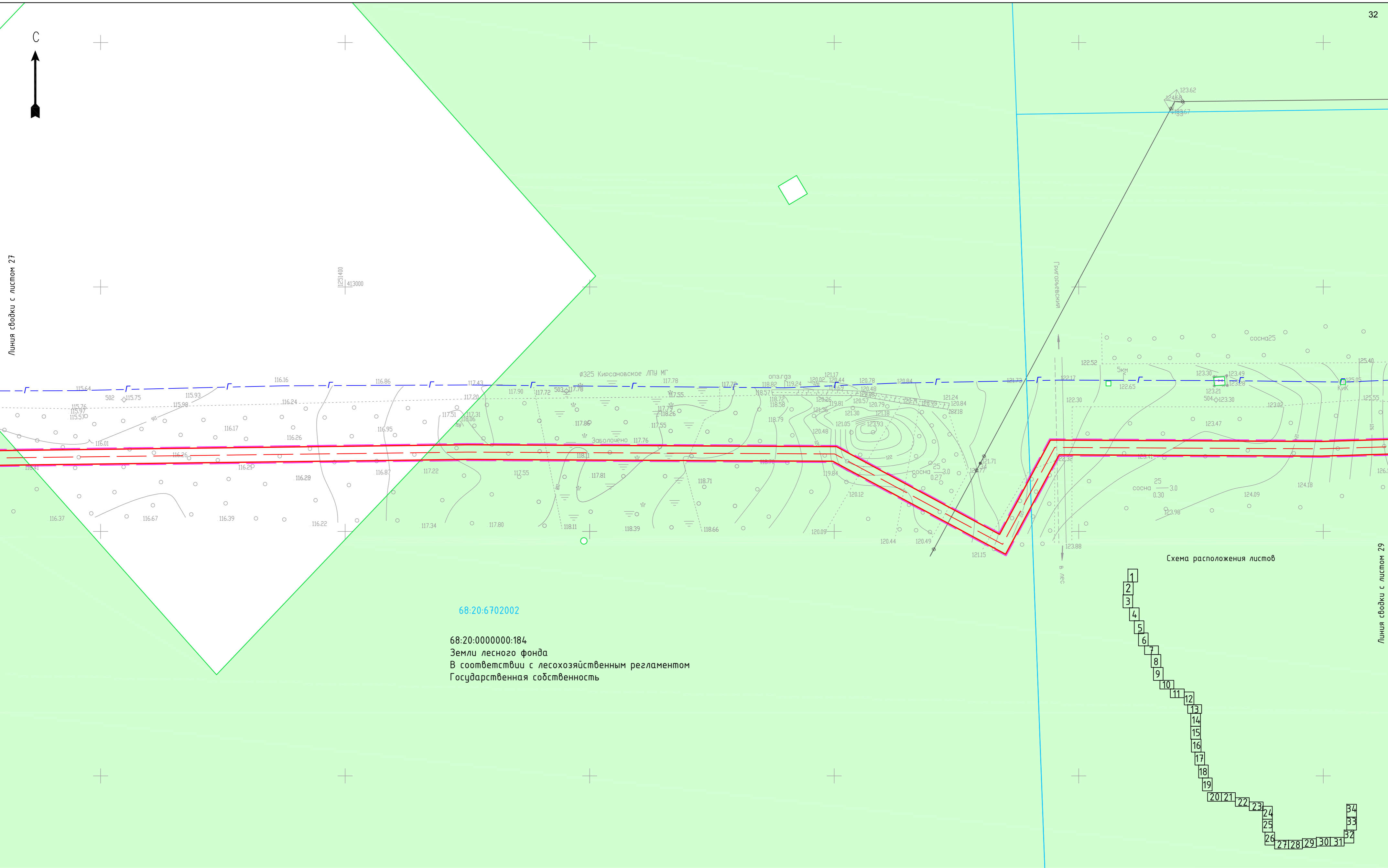
01-1382-6-915/17.68/1456-1 – ППТ.МО.ГЧ.2					
Газопровод высокого давления от АГРС "Котовск" до южной части г. Тамбова с отводами до индустриального парка и пос. Строитель Тамбовского района Тамбовской области					
Изм.	Колуч.	Лист	№ док.	Подп.	Дата
ГИП	Власов				01.08.18
Нач. отд.	Рябов				01.08.18
Разраб.	Кочергина				01.08.18
Проверил					
Н. контр.	Деева				01.08.18
Проект планировки территории. Материалы по обоснованию				Стадия	Лист
Проект планировки территории. Материалы по обоснованию				ППТ	27
Схема использования территории в период подготовки проекта планировки территории М 1:1000				ООО ПИ "Тамбовсельхозтехпроект"	

Согласовано  
 Взам. инв. №  
 Подп. и дата  
 Инв. № подл.

Линия съёмки с листом 28




Линия сшивки с листом 27



68:20:6702002

68:20:0000000:184  
Земли лесного фонда  
В соответствии с лесохозяйственным регламентом  
Государственная собственность

Схема расположения листов



Линия сшивки с листом 29

Согласовано
Взам. инв. №
Лист и дата
Инв. № подл.

**УСЛОВНЫЕ ОБОЗНАЧЕНИЯ:**

	ось проектируемого газопровода		68:20:0000000:53 граница и кадастровый номер земельного участка, сведения о котором имеются в ЕГРН
	граница зоны планируемого размещения объекта		68:20:5619001 граница и номер кадастрового квартала
	граница территории, в отношении которой осуществляется подготовка проекта планировки		ЛЭП
	граница населенного пункта		ось газопровода
	граница муниципального образования		ось кабеля связи

01-1382-6-915/17.68/1456-1 – ППТ.МО.ГЧ.2					
Газопровод высокого давления от АГРС "Котовск" до южной части г. Тамбова с отводами до промышленного парка и пос. Строитель Тамбовского района Тамбовской области					
Изм.	Колуч.	Лист	№ док.	Подп.	Дата
ГИП	Власов				01.08.18
Нач. отд.	Рябов				01.08.18
Разраб.	Кочергина				01.08.18
Проверил					
Н. контр.	Деева				01.08.18

Проект планировки территории. Материалы по обоснованию	Стадия	Лист	Листов
ППТ		28	
Схема использования территории в период подготовки проекта планировки территории М 1:1000	000 ПИ "Тамбовсельхозтехпроект"		

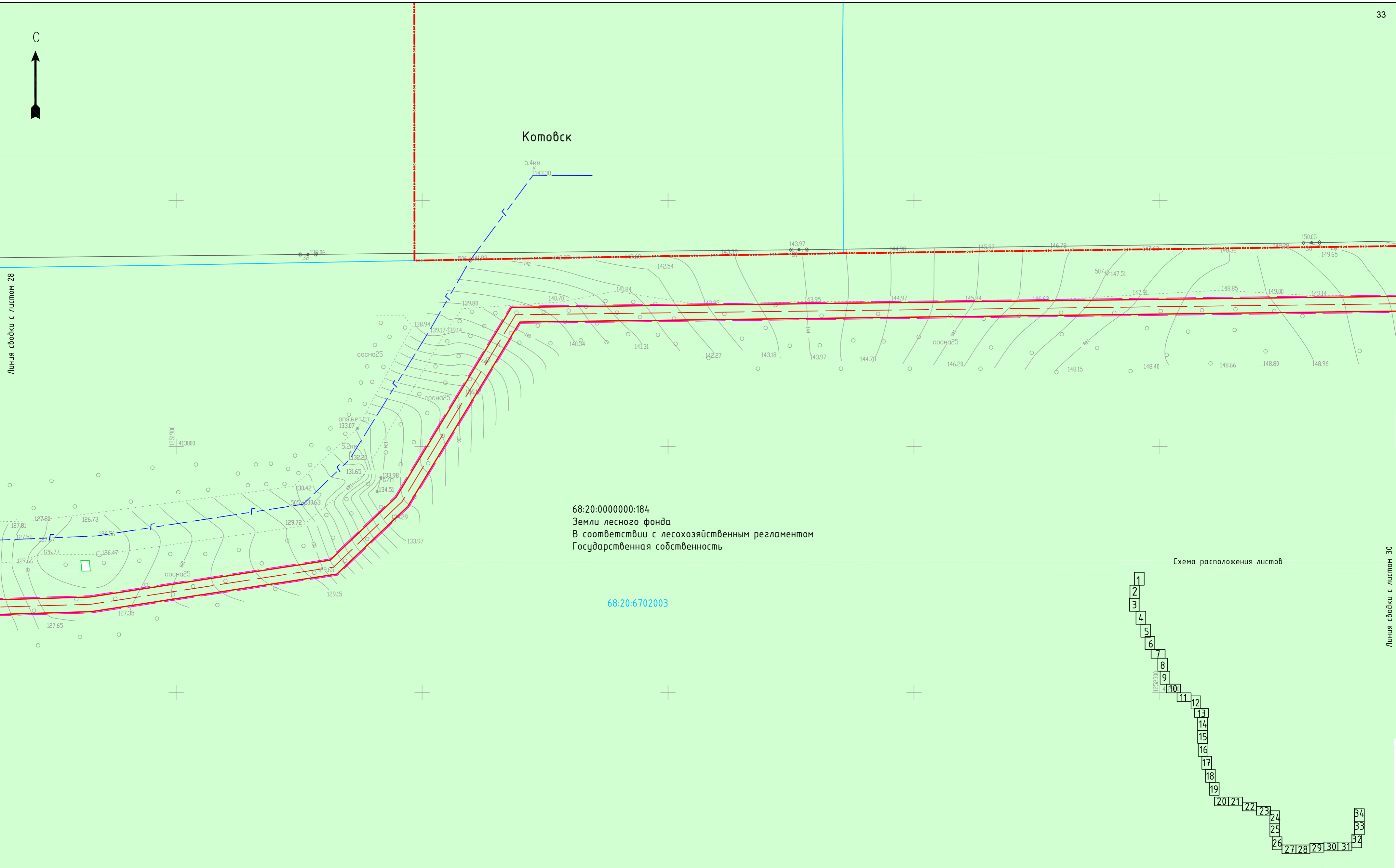




Котовск

5.4км


Линия съёмки с листом 28



68:20:000000:184  
Земли лесного фонда  
В соответствии с лесохозяйственным регламентом  
Государственная собственность

68:20:6702003

Схема расположения листов



Линия съёмки с листом 30

Согласовано  
Взам. инв. №  
Лист. и дата  
Инв. № подл.

УСЛОВНЫЕ ОБОЗНАЧЕНИЯ:

- ось проектируемого газопровода
- граница зоны планируемого размещения объекта
- граница территории, в отношении которой осуществляется подготовка проекта планировки
- граница населенного пункта
- граница муниципального образования
- граница и кадастровый номер земельного участка, сведения о котором имеются в ЕГРН
- граница и номер кадастрового квартала
- ЛЭП
- ось газопровода
- ось кабеля связи

01-1382-6-915/17.68/1456-1 – ППТ.МО.ГЧ.2					
Газопровод высокого давления от АГРС "Котовск" до южной части г. Тамбова с отводами до промышленного парка и пос. Строитель Тамбовского района Тамбовской области					
Изм.	Колуч.	Лист	№ док.	Подп.	Дата
ГИП	Власов				01.08.18
Нач. отд.	Рябов				01.08.18
Разраб.	Кочергина				01.08.18
Проверил					
Н. контр.	Деева				01.08.18
Проект планировки территории. Материалы по обоснованию				Стадия	Лист
Схема использования территории в период подготовки проекта планировки территории М 1:1000				ППТ	29
				ООО ПИ "Тамбовсельхозтехпроект"	

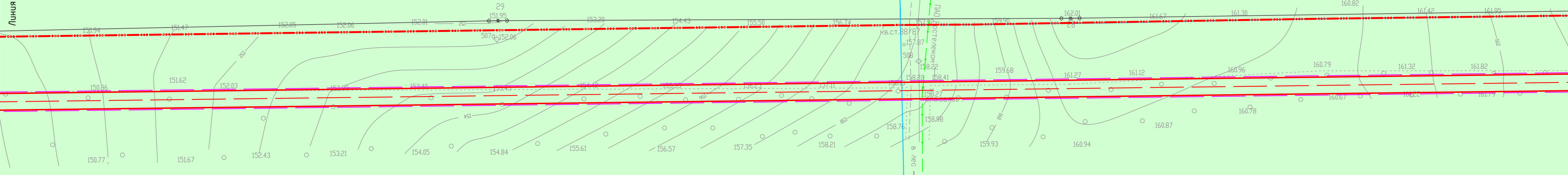


Котовск

Котовск

68:20:6702004

Линия съёмки с листом 29




68:20:0000000:184  
Земли лесного фонда  
В соответствии с лесохозяйственным регламентом  
Государственная собственность

68:20:6702008

68:20:6702003

Схема расположения листов



Линия съёмки с листом 31

Согласовано	
Взам. инв. №	
Лист	
Листов	
Инв. № подл.	


УСЛОВНЫЕ ОБОЗНАЧЕНИЯ:

- ось проектируемого газопровода
- граница зоны планируемого размещения объекта
- граница территории, в отношении которой осуществляется подготовка проекта планировки
- граница населенного пункта
- граница муниципального образования
- граница и кадастровый номер земельного участка, сведения о котором имеются в ЕГРН
- граница и номер кадастрового квартала
- ЛЭП
- ось газопровода
- ось кабеля связи

01-1382-6-915/17.68/1456-1 - ППТ.МО.ГЧ.2					
Газопровод высокого давления от АГРС "Котовск" до южной части г. Тамбова с отводами до промышленного парка и пос. Строитель Тамбовского района Тамбовской области					
Изм.	Колуч.	Лист	№ док.	Подп.	Дата
ГИП	Власов			<i>[Signature]</i>	01.08.18
Нач. отд.	Рябов			<i>[Signature]</i>	01.08.18
Разраб.	Кочергина			<i>[Signature]</i>	01.08.18
Проверил					
Н. контр.	Деева			<i>[Signature]</i>	01.08.18
Проект планировки территории. Материалы по обоснованию				Стадия	Лист
Проект планировки территории. Материалы по обоснованию				ППТ	30
Схема использования территории в период подготовки проекта планировки территории М 1:1000				000 ПИ "Тамбовсельхозтехпроект"	



Схема расположения листов



413400

68:20:6702005

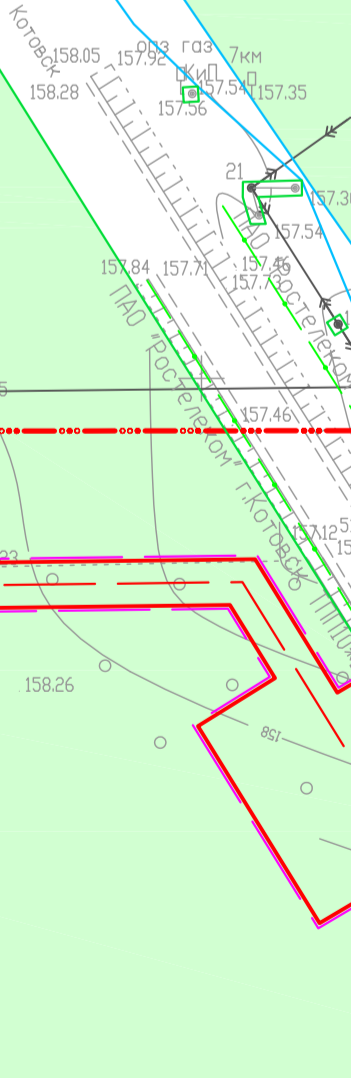
68:20:6702006

Котовск

68:20:0000000:184  
Земли лесного фонда  
В соответствии с лесохозяйственным регламентом  
Государственная собственность

68:20:7423002

Линия сводки с листом 31



Согласовано  
Взам. инв. №  
Лист  
Инв. № подл.

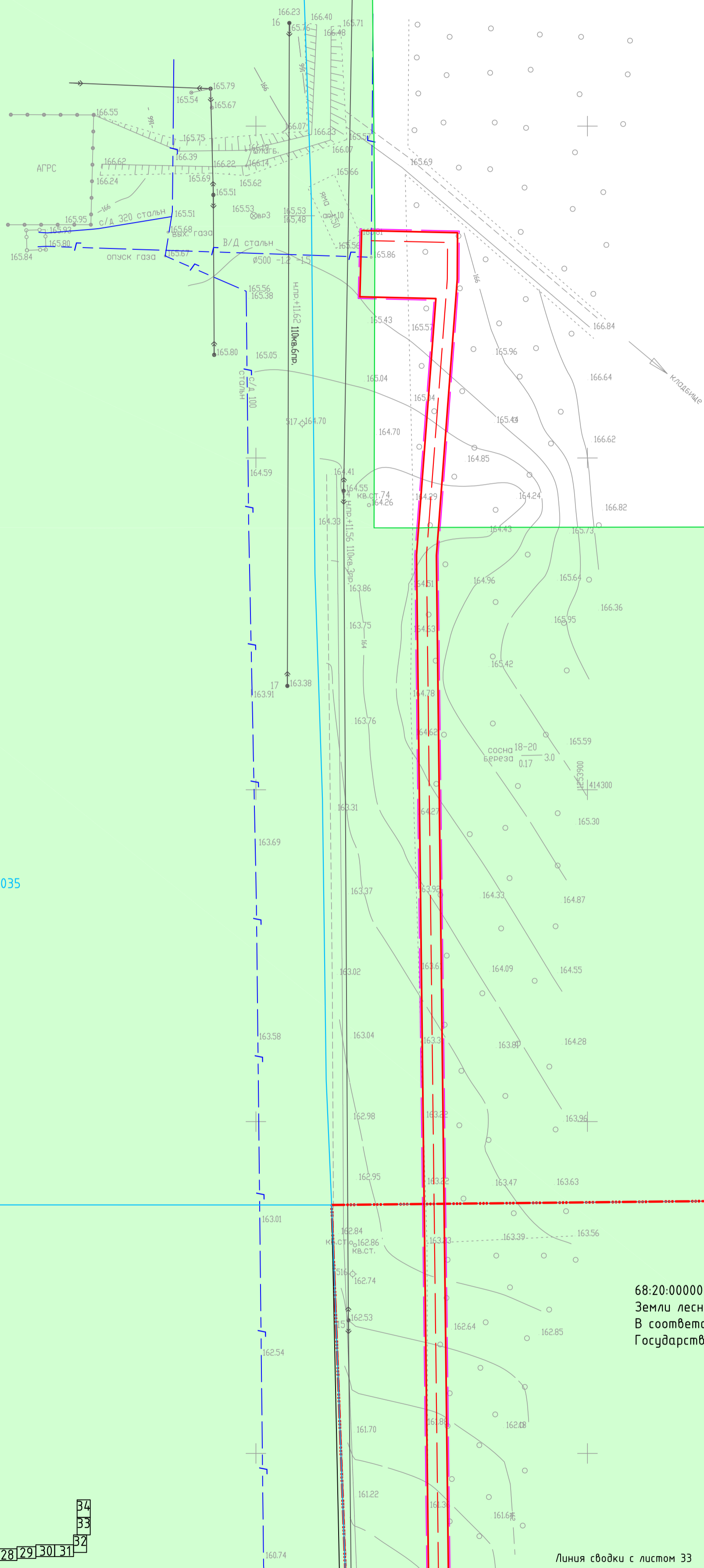
УСЛОВНЫЕ ОБОЗНАЧЕНИЯ:

- ось проектируемого газопровода
- граница зоны планируемого размещения объекта
- граница территории, в отношении которой осуществляется подготовка проекта планировки
- граница населенного пункта
- граница муниципального образования

- граница и кадастровый номер земельного участка, сведения о котором имеются в ЕГРН
- граница и номер кадастрового квартала
- ЛЭП
- ось газопровода
- ось кабеля связи

01-1382-6-915/17.68/1456-1 - ППТ.МО.ГЧ.2				
Газопровод высокого давления от АГРС "Котовск" до южной части г. Тамбова с отводами до промышленного парка и пос. Строитель Тамбовского района Тамбовской области				
Изм.	Колуч	Лист	№ док	Подп.
ГИП	Власов			
Нач. отд.	Рябов			
Разраб.	Кочергина			
Проверил				
Н. контр.	Деева			
Проект планировки территории. Материалы по обоснованию			Стадия	Лист
Схема использования территории в период подготовки проекта планировки территории М 1:1000			ППТ	32
			000 ПИ "Тамбовсельхозтехпроект"	






68:20:6704035

68:20:6704036

Котовск

68:20:0000000:184  
Земли лесного фонда  
В соответствии с лесохозяйственным регламентом  
Государственная собственность

Схема расположения листов



Согласовано  
Взам. инв. №  
Лист № подл.  
Подп. и дата

**УСЛОВНЫЕ ОБОЗНАЧЕНИЯ:**

	ось проектируемого газопровода		68:20:0000000:53 граница и кадастровый номер земельного участка, сведения о котором имеются в ЕГРН
	граница зоны планируемого размещения объекта		68:20:5619001 граница и номер кадастрового квартала
	граница территории, в отношении которой осуществляется подготовка проекта планировки		ЛЭП
	граница населенного пункта		ось газопровода
	граница муниципального образования		ось кабеля связи

01-1382-6-915/17.68/1456-1 - ППТ.МО.ГЧ.2						
Газопровод высокого давления от АГРС "Котовск" до южной части г. Тамбова с отводами до промышленного парка и пос. Строитель Тамбовского района Тамбовской области						
Изм.	Колуч.	Лист	№ док.	Подп.	Дата	
ГИП	Власов				01.08.18	
Нач. отд.	Рябов				01.08.18	
Разраб.	Кочергина				01.08.18	
Проверил						
Н. контр.	Деева				01.08.18	
Проект планировки территории. Материалы по обоснованию				Стадия	Лист	Листов
				ППТ	34	
Схема использования территории в период подготовки проекта планировки территории М 1:1000				000 ПИ "Тамбовсельхозтехпроект"		

С

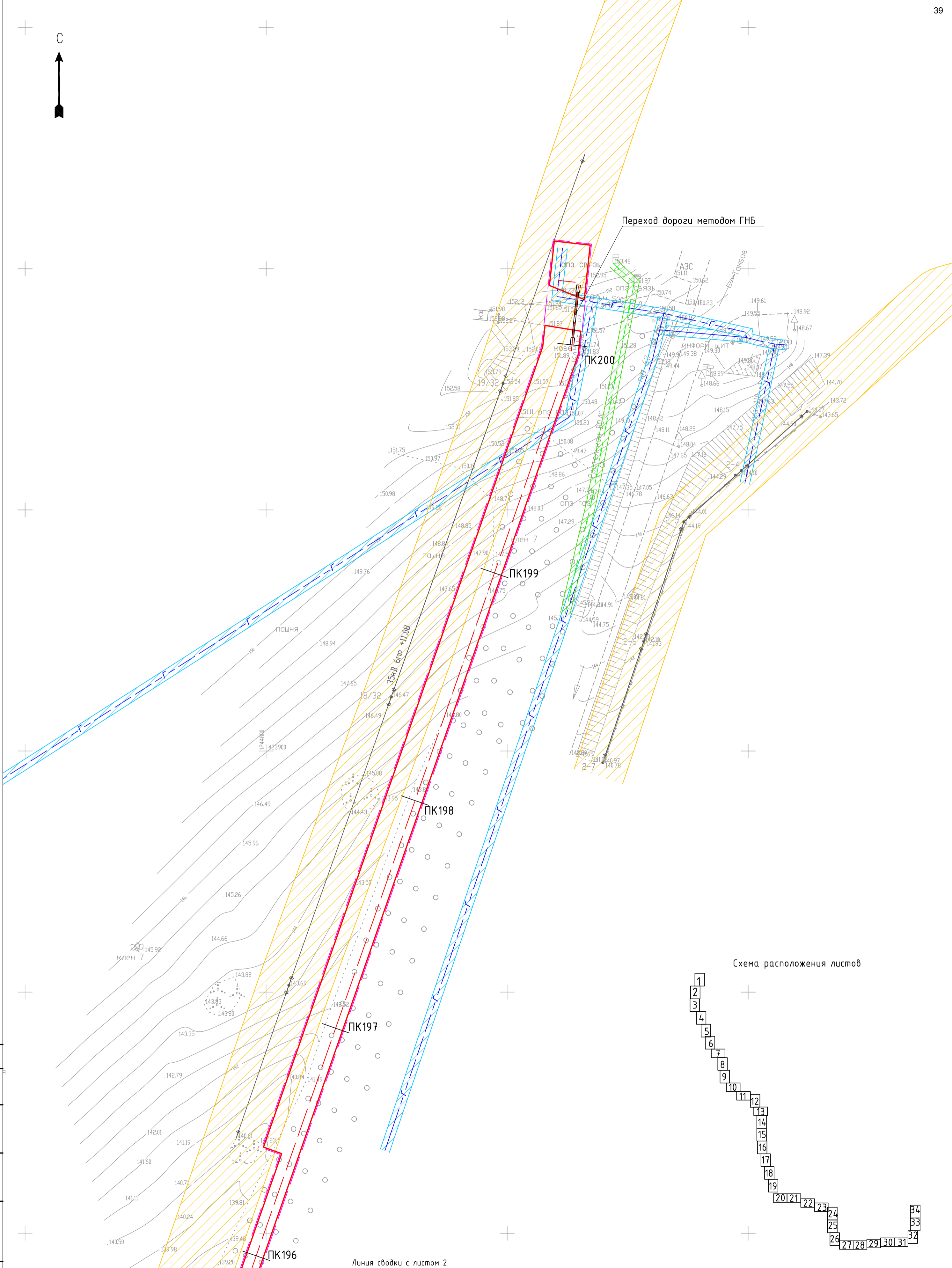



Схема расположения листов



Согласовано	
Взам. инв. №	
Лист	
Инв. № подл.	


УСЛОВНЫЕ ОБОЗНАЧЕНИЯ:

ось проектируемого газопровода	охранный зона ЛЭП
граница зоны планируемого размещения объекта	охранный зона газопровода
граница территории, в отношении которой осуществляется подготовка проекта планировки ЛЭП	охранный зона кабеля связи
ось газопровода	граница водоохранной зоны
ось кабеля связи	

01-1382-6-915/17.68/1456-1 - ППТ.МО.ГЧ.З									
Газопровод высокого давления от АГРС "Котовск" до южной части г. Тамбова с отводами до промышленного парка и пос. Строитель Тамбовского района Тамбовской области									
Изм.	Колуч.	Лист	№ док.	Подп.	Дата	Проект планировки территории. Материалы по обоснованию	Стадия	Лист	Листов
Нач. отд.	Разраб.	Проверил	Н. контр.	Деева	01.08.18	01.08.18	01.08.18	01.08.18	01.08.18
Схема границ зон с особыми условиями использования территории, Схема конструктивных и планировочных решений М 1:1000							000 ПИ "Тамбовсельхозтехпроект"		



Схема расположения листов



Согласовано

Инв. № подл.	Взам. инв. №
Лист	Листов
Подп. и дата	

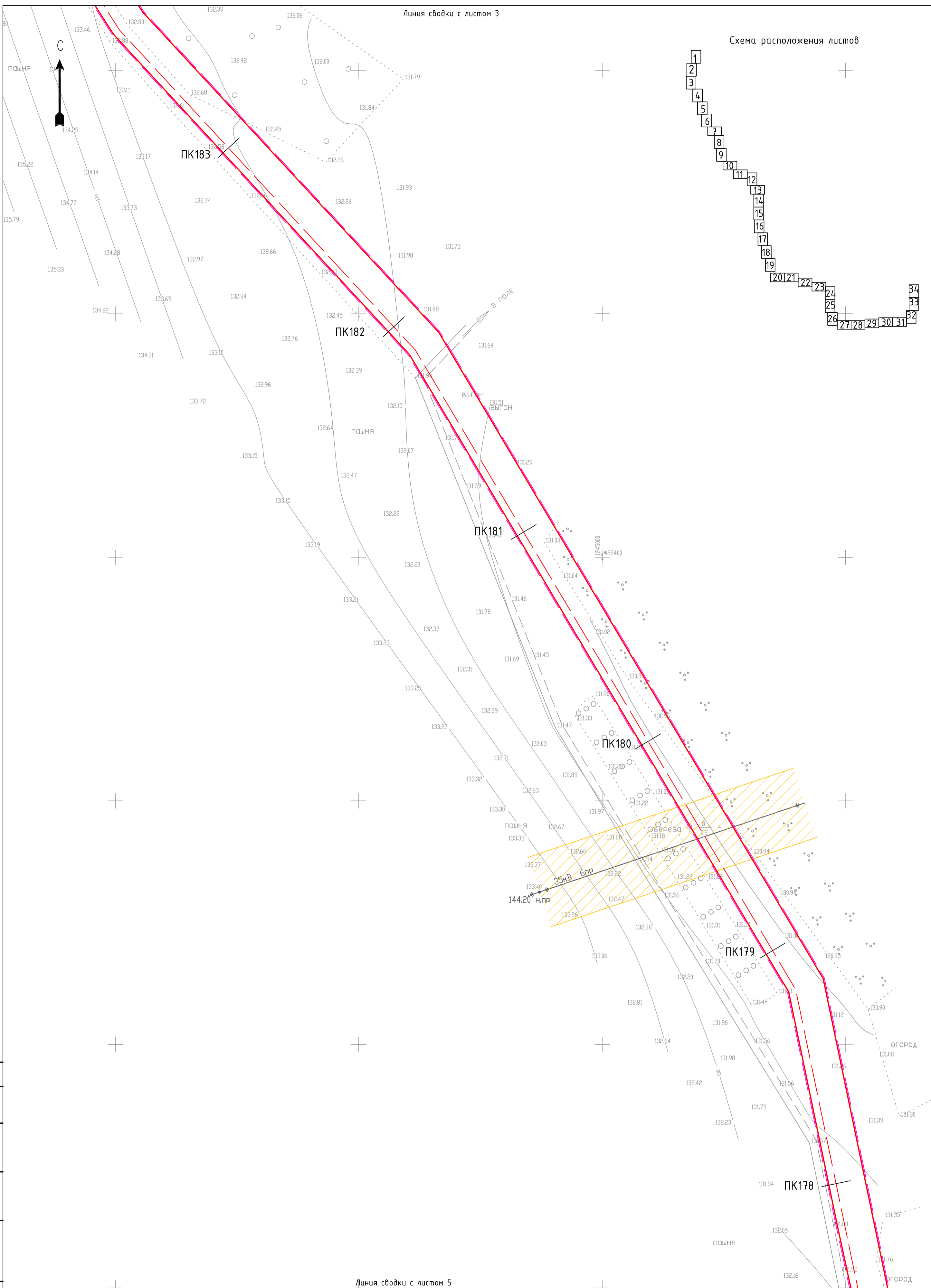
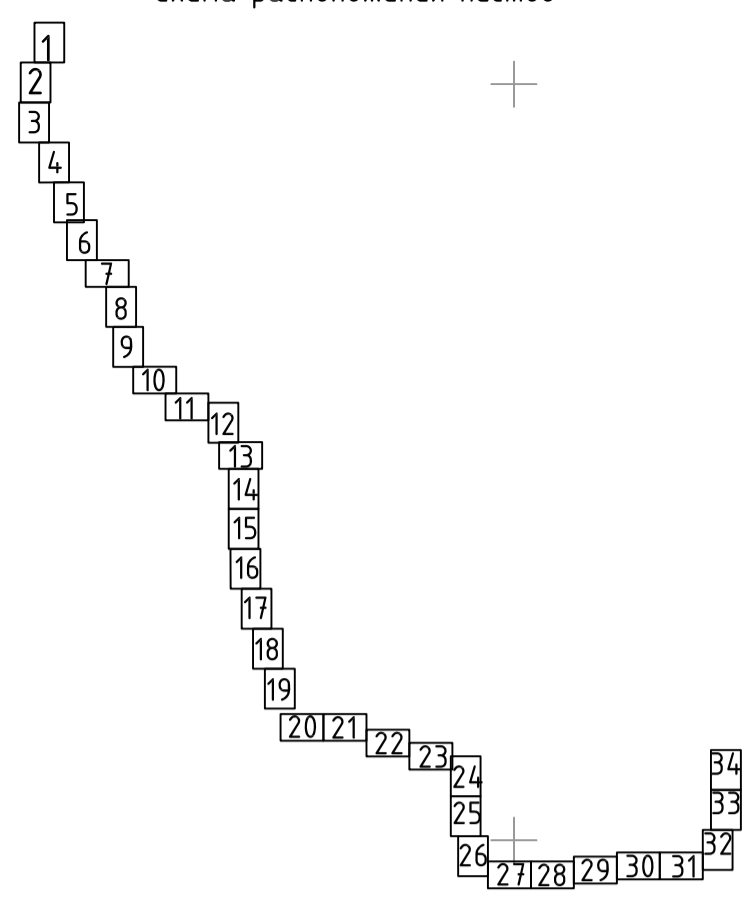
УСЛОВНЫЕ ОБОЗНАЧЕНИЯ:

	ось проектируемого газопровода		охранная зона ЛЭП
	граница зоны планируемого размещения объекта		охранная зона газопровода
	граница территории, в отношении которой осуществляется подготовка проекта планировки ЛЭП		охранная зона кабеля связи
	ось газопровода		граница водоохранной зоны
	ось кабеля связи		

01-1382-6-915/17.68/1456-1 - ППТ.МО.ГЧ.З						
Газопровод высокого давления от АГРС "Котовск" до южной части г. Тамбова с отводами до индустриального парка и пос. Строитель Тамбовского района Тамбовской области						
Изм.	Колуч.	Лист	№ док.	Подп.	Дата	
ГИП	Власов				01.08.18	
Нач. отд.	Рябов				01.08.18	
Разраб.	Кочергина				01.08.18	
Проверил						
Н. контр.	Деева				01.08.18	
Проект планировки территории. Материалы по обоснованию				Стадия	Лист	Листов
				ППТ	2	
Схема границ зон с особыми условиями использования территории, Схема конструктивных и планировочных решений М 1:1000				000 ПИ "Тамбовсельхозтехпроект"		







Линия сводки с листом 5

Инв. № подл.	Подп. и дата	Взам. инв. №	Согласовано

УСЛОВНЫЕ ОБОЗНАЧЕНИЯ:	
	ось проектируемого газопровода
	граница зоны планируемого размещения объекта
	граница территории, в отношении которой осуществляется подготовка проекта планировки ЛЭП
	ось газопровода
	ось кабеля связи
	охранная зона ЛЭП
	охранная зона газопровода
	охранная зона кабеля связи
	граница водоохранной зоны

01-1382-6-915/17.68/1456-1 - ППТ.МО.ГЧЗ						
Газопровод высокого давления от АГРС "Котовск" до южной части г. Тамбова с отводами до промышленного парка и пос. Строитель Тамбовского района Тамбовской области						
Изм.	Колуч.	Лист	№ док.	Подп.	Дата	
ГИП	Власов				01.08.18	
Нач. отд.	Рябов				01.08.18	
Разраб.	Кочергина				01.08.18	
Проверил						
Н. контр.	Деева				01.08.18	
Проект планировки территории. Материалы по обоснованию				Стадия	Лист	Листов
				ППТ	4	
Схема границ зон с особыми условиями использования территории, Схема конструктивных и планировочных решений М 1:1000				000 ПИ "Тамбовсельхозтехпроект"		

Линия сводки с листом 4



1245000  
422000

1245000  
421700

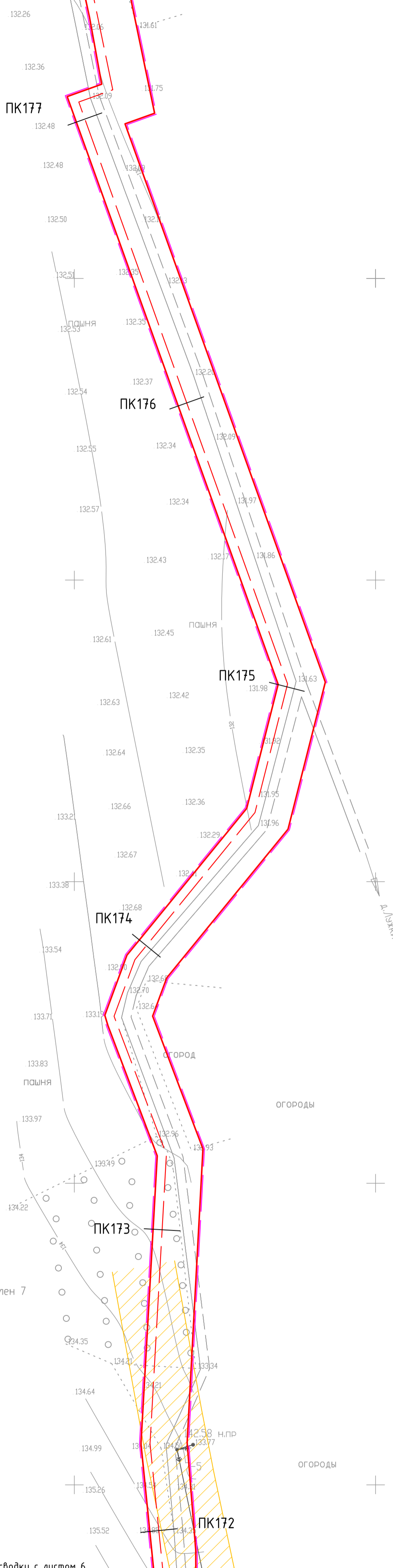



Схема расположения листов



Линия сводки с листом 6

Согласовано

Взам. инв. №

Лист. и дата

Инв. № подл.

УСЛОВНЫЕ ОБОЗНАЧЕНИЯ:

- ось проектируемого газопровода
- охранный зона ЛЭП
- граница зоны планируемого размещения объекта
- охранный зона газопровода
- граница территории, в отношении которой осуществляется подготовка проекта планировки
- охранный зона кабеля связи
- ЛЭП
- граница водоохранной зоны
- ось газопровода
- ось кабеля связи

01-1382-6-915/17.68/1456-1 - ППТ.МО.ГЧ.З					
Газопровод высокого давления от АГРС "Котовск" до южной части г. Тамбова с отводами до промышленного парка и пос. Строитель Тамбовского района Тамбовской области					
Изм.	Колуч.	Лист	№ док.	Подп.	Дата
ГИП	Власов				01.08.18
Нач. отд.	Рябов				01.08.18
Разраб.	Кочергина				01.08.18
Проверил					
Н. контр.	Деева				01.08.18
				Стадия	Лист
				ППТ	5
				000 ПИ "Тамбовсельхозтехпроект"	

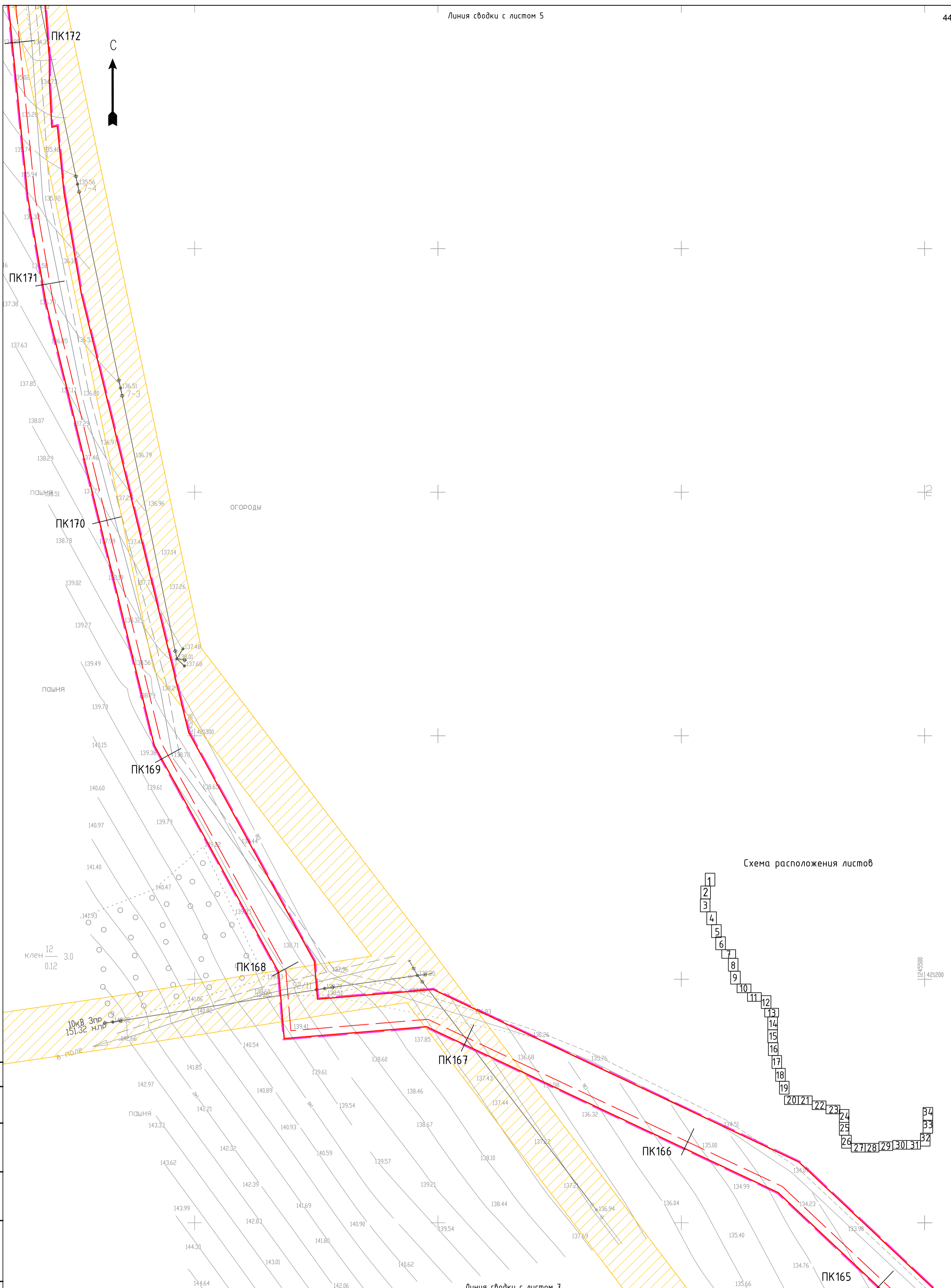
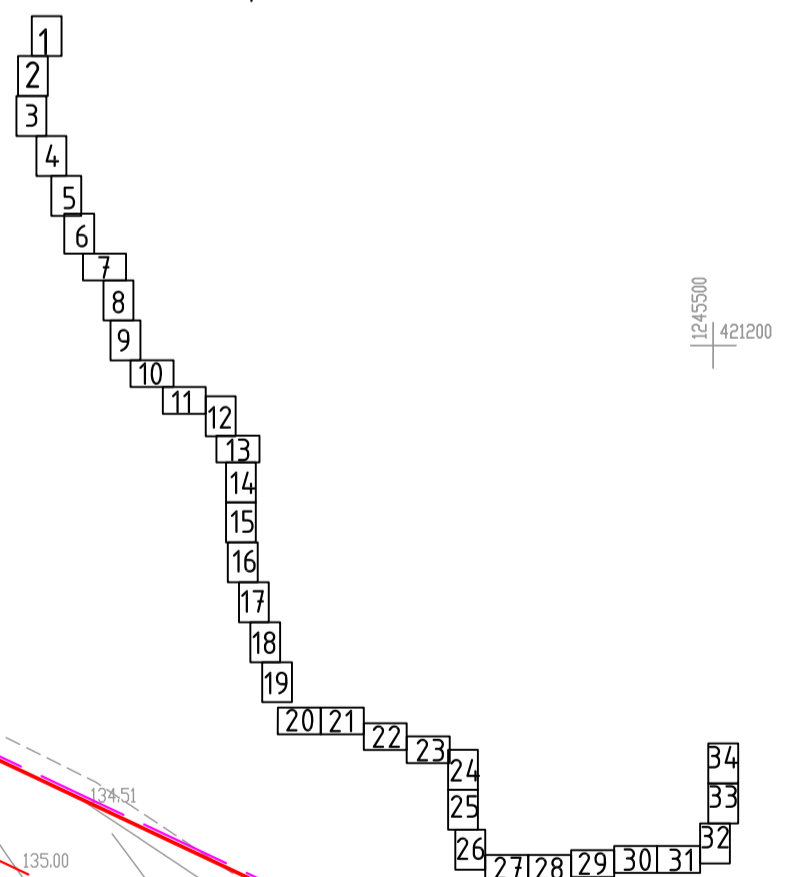


Схема расположения листов



Согласовано

Взам. инв. №

Подп. и дата

Инв. № подл.

УСЛОВНЫЕ ОБОЗНАЧЕНИЯ:

- |  |  |  |                            |
|--|--|--|----------------------------|
|  | ось проектируемого газопровода   |  | охранная зона ЛЭП          |
|  | граница зоны планируемого размещения объекта   |  | охранная зона газопровода  |
|  | граница территории, в отношении которой осуществляется подготовка проекта планировки ЛЭП |  | охранная зона кабеля связи |
|  | ось газопровода  |  | граница водоохранной зоны  |
|  | ось кабеля связи   |  |                            |

01-1382-6-915/17.68/1456-1 - ППТ.МО.ГЧЗ									
Газопровод высокого давления от АГРС "Котовск" до южной части г. Тамбова с отводами до промышленного парка и пос. Строитель Тамбовского района Тамбовской области									
Изм.	Колуч.	Лист	№ док.	Подп.	Дата	Проект планировки территории. Материалы по обоснованию	Стадия	Лист	Листов
ГИП	Власов				01.08.18				
Нач. отд.	Рябов				01.08.18	ППТ	6		
Разраб.	Кочергина				01.08.18				
Проверил						Схема границ зон с особыми условиями использования территории, Схема конструктивных и планировочных решений М 1:1000			
Н. контр.	Деева				01.08.18				





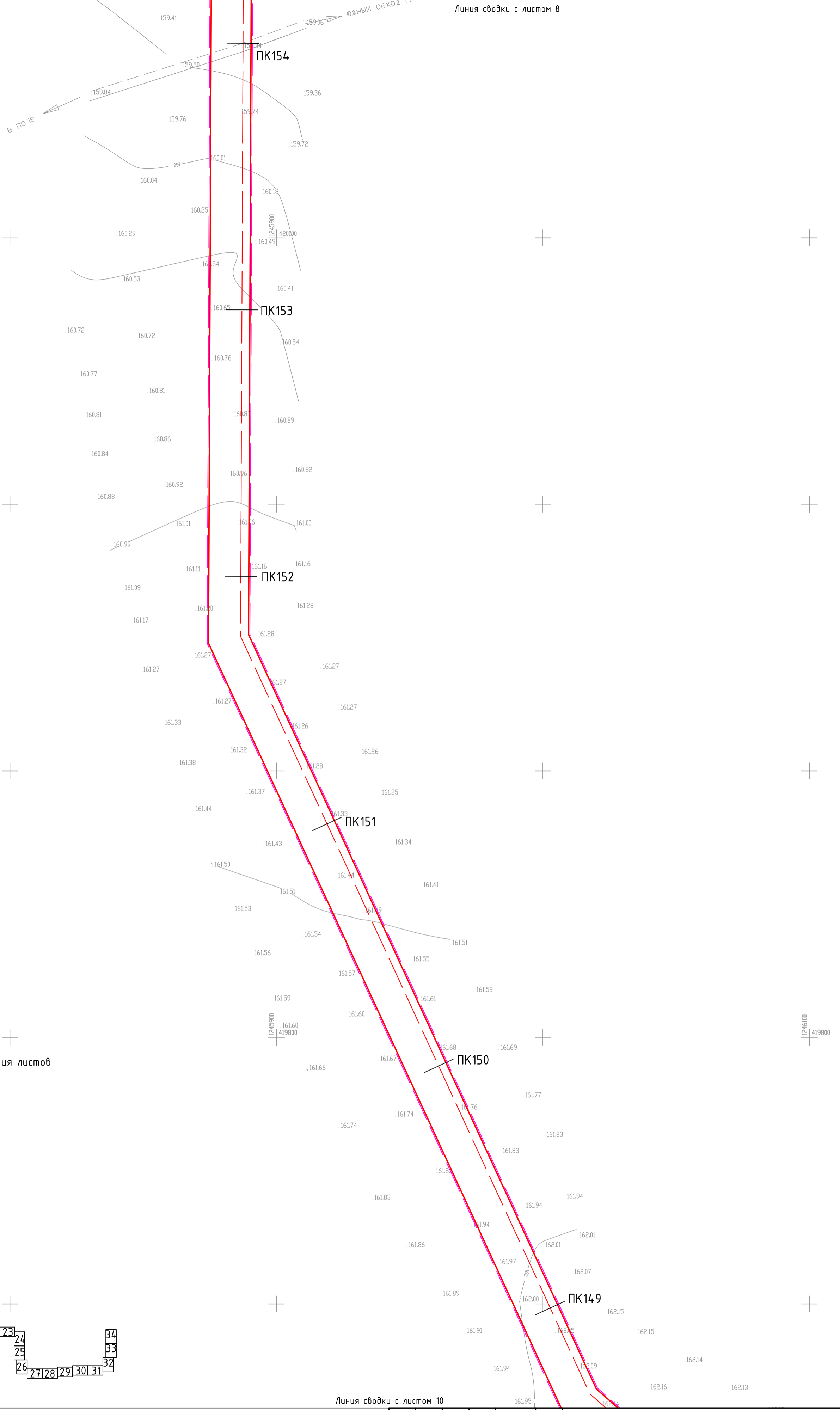



Схема расположения листов



Линия сводки с листом 10

Согласовано	
Взам. инв. №	
Лист	
Инв. № подл.	

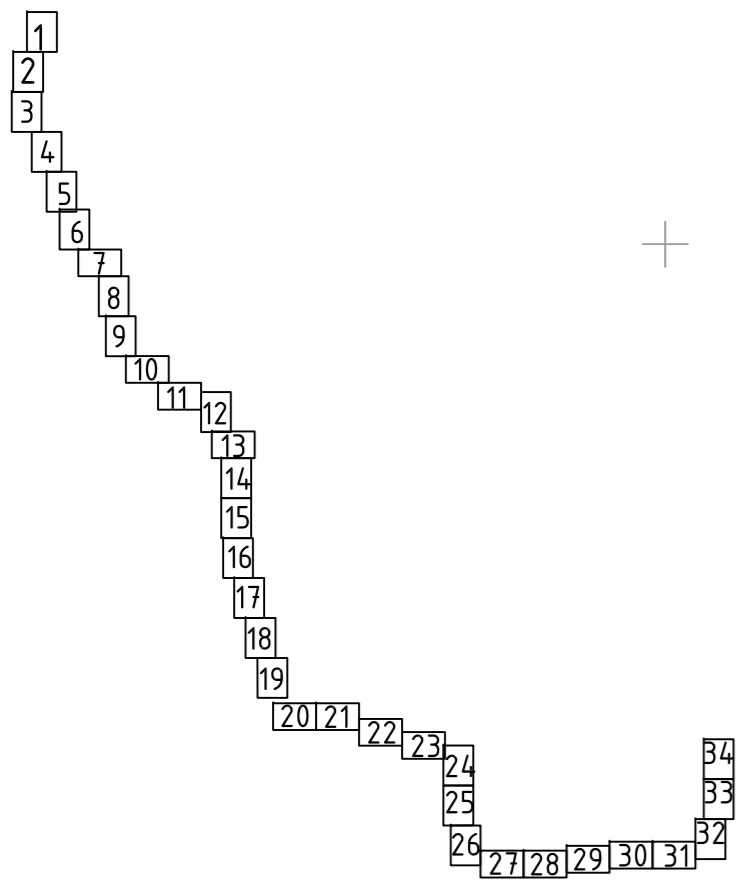
УСЛОВНЫЕ ОБОЗНАЧЕНИЯ:

	ось проектируемого газопровода		охранная зона ЛЭП
	граница зоны планируемого размещения объекта		охранная зона газопровода
	граница территории, в отношении которой осуществляется подготовка проекта планировки ЛЭП		охранная зона кабеля связи
	ось газопровода		граница водоохранной зоны
	ось кабеля связи		

01-1382-6-915/17.68/14.56-1 - ППТ.МО.Г.Ч.З				
Газопровод высокого давления от АГРС "Котовск" до южной части г. Тамбова с отводами до промышленного парка и пос. Строитель Тамбовского района Тамбовской области				
Изм.	Колуч.	Лист	№ док.	Подп.
ГИП	Власов			<i>[Signature]</i>
Нач. отд.	Рябов			<i>[Signature]</i>
Разраб.	Кочергина			<i>[Signature]</i>
Проверил				
Н. контр.	Деева			<i>[Signature]</i>
Проект планировки территории. Материалы по обоснованию			Стадия	Лист
			ППТ	9
Схема границ зон с особыми условиями использования территории, Схема конструктивных и планировочных решений М 1:1000			000 ПИ "Тамбовсельхозтехпроект"	



Схема расположения листов



Линия сводки с листом 11

**УСЛОВНЫЕ ОБОЗНАЧЕНИЯ:**

	ось проектируемого газопровода		охранная зона ЛЭП
	граница зоны планируемого размещения объекта		охранная зона газопровода
	граница территории, в отношении которой осуществляется подготовка проекта планировки		охранная зона кабеля связи
	ЛЭП		граница водоохранной зоны
	ось газопровода		
	ось кабеля связи		

01-1382-6-915/17.68/1456-1 – ППТ.МО.ГЧ.З					
Газопровод высокого давления от АГРС "Котовск" до южной части г. Тамбова с отводами до промышленного парка и пос. Строитель Тамбовского района Тамбовской области					
Изм.	Колуч.	Лист	№ док.	Подп.	Дата
					01.08.18
ГИП	Власов				01.08.18
Нач. отд.	Рябов				01.08.18
Разраб.	Кочергина				01.08.18
Проверил					
Н. контр.	Деева				01.08.18
Проект планировки территории. Материалы по обоснованию				Стадия	Лист
Схема границ зон с особыми условиями использования территории, Схема конструктивных и планировочных решений М 1:1000				ППТ	10
				ООО ПИ "Тамбовсельхозтехпроект"	

Согласовано  
 Взам. инв. №  
 Подп. и дата  
 Инв. № подл.




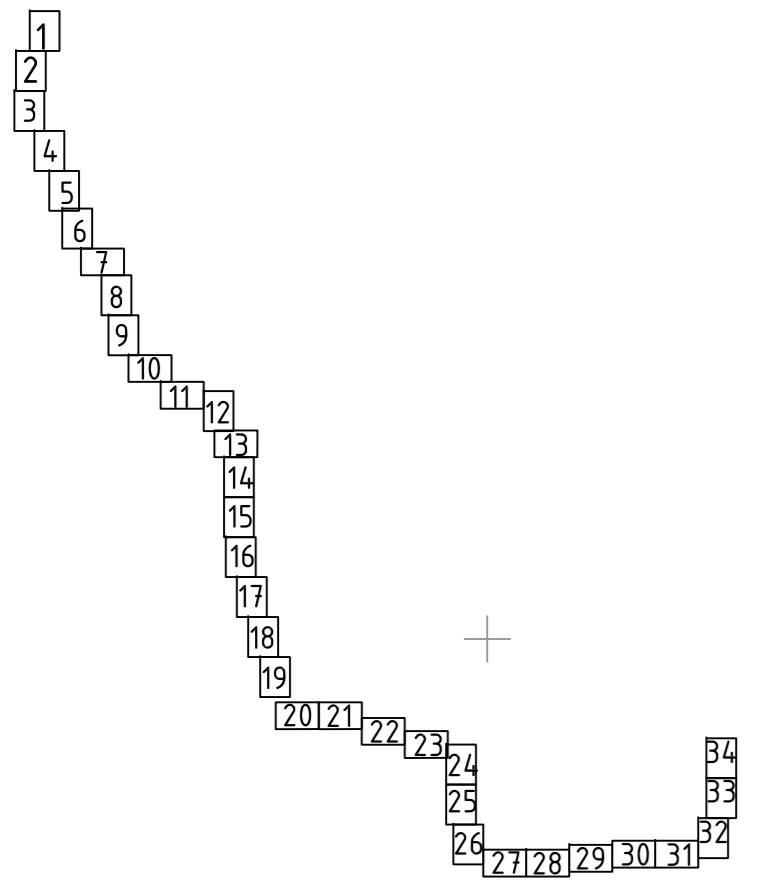


Схема расположения листов



Линия сводки с листом 12

Согласовано  
 Взам. инв. №  
 Подп. и дата  
 Инв. № подл.

УСЛОВНЫЕ ОБОЗНАЧЕНИЯ:

- ось проектируемого газопровода
- граница зоны планируемого размещения объекта
- граница территории, в отношении которой осуществляется подготовка проекта планировки
- ЛЭП
- ось газопровода
- ось кабеля связи
- охранный зона ЛЭП
- охранный зона газопровода
- охранный зона кабеля связи
- граница водоохранной зоны

01-1382-6-915/17.68/1456-1 – ППТ.МО.Г.Ч.З					
Газопровод высокого давления от АГРС "Котовск" до южной части г. Тамбова с отводами до индустриального парка и пос. Строитель Тамбовского района Тамбовской области					
Изм.	Колуч.	Лист	№ док.	Подп.	Дата
ГИП	Власов			<i>[Signature]</i>	01.08.18
Нач. отд.	Рябов			<i>[Signature]</i>	01.08.18
Разраб.	Кочергина			<i>[Signature]</i>	01.08.18
Проверил					
Н. контр.	Деева			<i>[Signature]</i>	01.08.18
				Стадия	Лист
				ППТ	11
				000 ПИ "Тамбовсельхозтехпроект"	



Линия сводки с листом 12

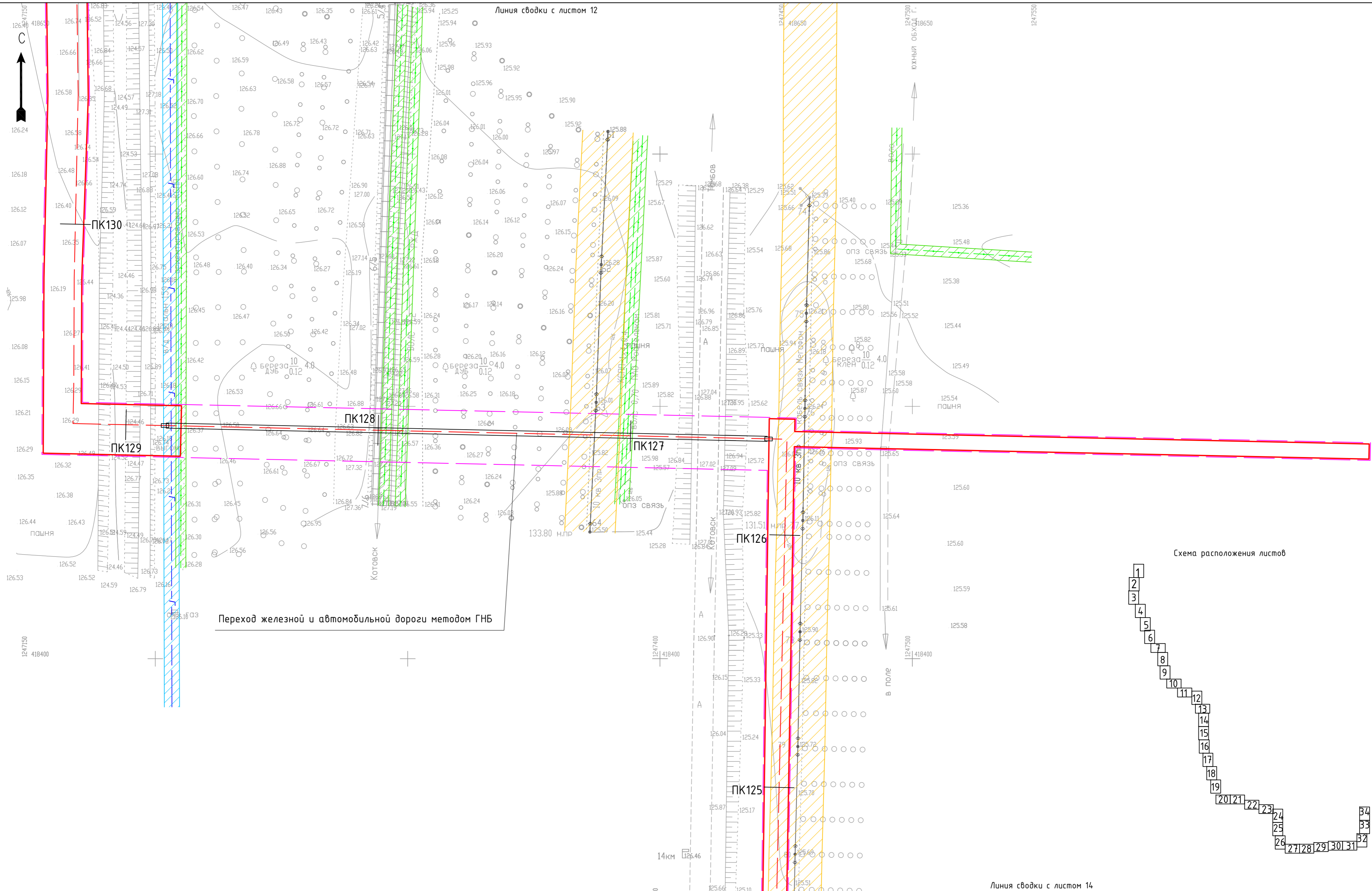
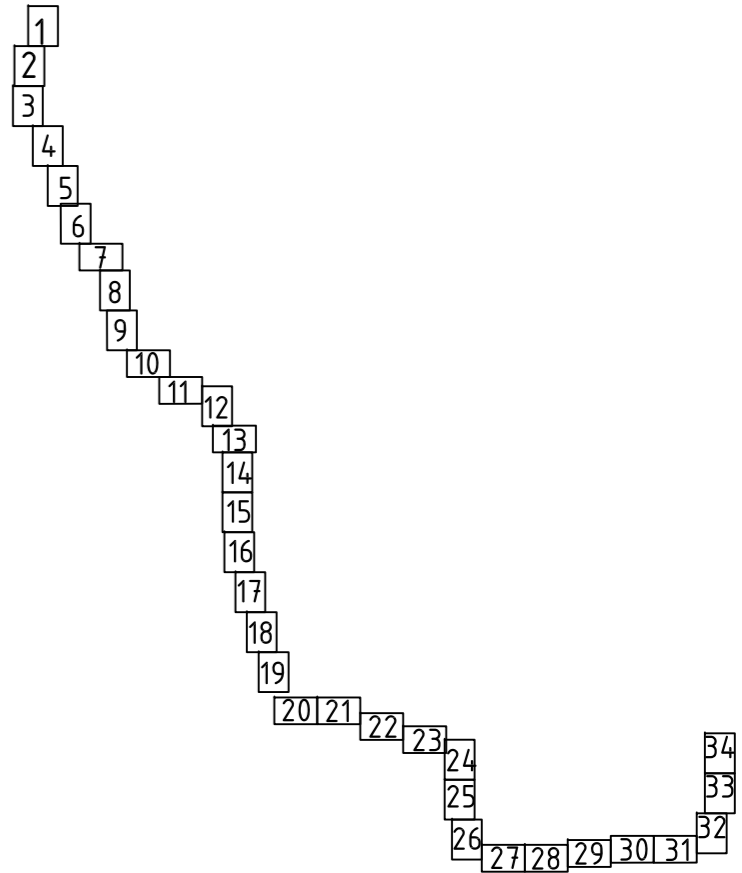


Схема расположения листов



Переход железной и автомобильной дороги методом ГНБ

Линия сводки с листом 14

УСЛОВНЫЕ ОБОЗНАЧЕНИЯ:

- ось проектируемого газопровода
- охранный зона ЛЭП
- граница зоны планируемого размещения объекта
- охранный зона газопровода
- граница территории, в отношении которой осуществляется подготовка проекта планировки ЛЭП
- охранный зона кабеля связи
- ось газопровода
- граница водоохранной зоны
- ось кабеля связи

01-1382-6-915/17.68/1456-1 – ППТ.МО.ГЧ.З					
Газопровод высокого давления от АГРС "Котовск" до южной части г. Тамбова с отводами до промышленного парка и пос. Строитель Тамбовского района Тамбовской области					
Изм.	Колуч.	Лист	№ док.	Подп.	Дата
ГИП	Власов	Рядов			01.08.18
Нач. отд.	Кочергина				01.08.18
Разраб.					01.08.18
Проверил					
Н. контр.	Деева				01.08.18
Проект планировки территории. Материалы по обоснованию				Стадия	Лист
Схема границ зон с особыми условиями использования территории, Схема конструктивных и планировочных решений М 1:1000				ППТ	13
				ООО ПИ "Тамбовсельхозтехпроект"	

Согласовано	
Взам. инв. №	
Подп. и дата	
Инв. № подл.	





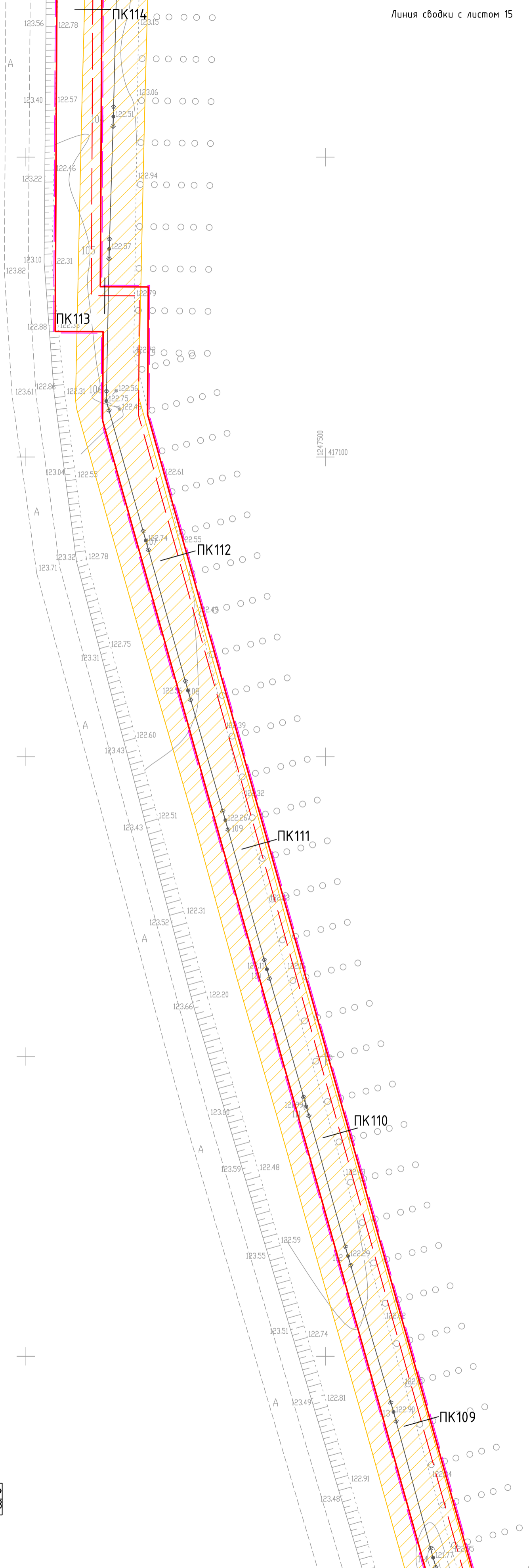



Схема расположения листов



Линия сводки с листом 17

УСЛОВНЫЕ ОБОЗНАЧЕНИЯ:

- |  |  |  |                            |
|--|--|--|----------------------------|
|  | ось проектируемого газопровода   |  | охранная зона ЛЭП          |
|  | граница зоны планируемого размещения объекта   |  | охранная зона газопровода  |
|  | граница территории, в отношении которой осуществляется подготовка проекта планировки ЛЭП |  | охранная зона кабеля связи |
|  | ось газопровода  |  | граница водоохранной зоны  |
|  | ось кабеля связи   |  |                            |

01-1382-6-915/17.68/1456-1 - ППТ.МО.ГЧ.З									
Газопровод высокого давления от АГРС "Котовск" до южной части г. Тамбова с отводами до индустриального парка и пос. Строитель Тамбовского района Тамбовской области									
Изм.	Колуч.	Лист	№ док.	Подп.	Дата	Проект планировки территории. Материалы по обоснованию	Стадия	Лист	Листов
ГИП	Власов			<i>[Signature]</i>	01.08.18		ППТ	16	
Нач. отд.	Рябов			<i>[Signature]</i>	01.08.18	Схема границ зон с особыми условиями использования территории, Схема конструктивных и планировочных решений М 1:1000	ООО ПИ "Тамбовсельхозтехпроект"		
Разраб.	Кочергина			<i>[Signature]</i>	01.08.18				
Проверил									
Н. контр.	Деева			<i>[Signature]</i>	01.08.18				

Согласовано

Взам. инв. №

Подп. и дата

Инв. № подл.





Схема расположения листов



Согласовано	
Взам. инв. №	
Лист	
Листов	

Инв. № подл.	
Лист	
Листов	

УСЛОВНЫЕ ОБОЗНАЧЕНИЯ:

	ось проектируемого газопровода		охранная зона ЛЭП
	граница зоны планируемого размещения объекта		охранная зона газопровода
	граница территории, в отношении которой осуществляется подготовка проекта планировки ЛЭП		охранная зона кабеля связи
	ось газопровода		граница водоохранной зоны
	ось кабеля связи		


Изм.	Колуч.	Лист	№ док.	Подп.	Дата
	ГИП	Власов		<i>[Signature]</i>	01.08.18
	Нач. отд.	Рябов		<i>[Signature]</i>	01.08.18
	Разраб.	Кочергина		<i>[Signature]</i>	01.08.18
	Проверил				
	Н. контр.	Деева		<i>[Signature]</i>	01.08.18

01-1382-6-915/17.68/1456-1 - ППТ.МО.ГЧЗ			
Газопровод высокого давления от АГРС "Котовск" до южной части г. Тамбова с отводами до промышленного парка и пос. Строитель Тамбовского района Тамбовской области			
Проект планировки территории. Материалы по обоснованию	Стадия	Лист	Листов
	ППТ	17	
Схема границ зон с особыми условиями использования территории, Схема конструктивных и планировочных решений М 1:1000		000 ПИ "Тамбовсельхозтехпроект"	

Линия сводки с листом 18



Схема расположения листов



Линия сводки с листом 19

УСЛОВНЫЕ ОБОЗНАЧЕНИЯ:

	ось проектируемого газопровода		охранная зона ЛЭП
	граница зоны планируемого размещения объекта		охранная зона газопровода
	граница территории, в отношении которой осуществляется подготовка проекта планировки ЛЭП		охранная зона кабеля связи
	ось газопровода		граница водоохранной зоны
	ось кабеля связи		

01-1382-6-915/17.68/1456-1 - ППТ.МО.ГЧ.З									
Газопровод высокого давления от АГРС "Котовск" до южной части г. Тамбова с отводами до промышленного парка и пос. Строитель Тамбовского района Тамбовской области									
Изм.	Колуч.	Лист	№ док.	Подп.	Дата	Проект планировки территории. Материалы по обоснованию	Стадия	Лист	Листов
ГИП	Власов	18	1	Власов	01.08.18				
Нач. отд.	Рябов			Рябов	01.08.18	Схема границ зон с особыми условиями использования территории, Схема конструктивных и планировочных решений М 1:1000			
Разраб.	Кочергина			Кочергина	01.08.18				
Проверил									
Н. контр.	Деева			Деева	01.08.18				

Согласовано	
Взам. инв. №	
Лист	
Листов	
Инв. № подл.	
Подп. и дата	



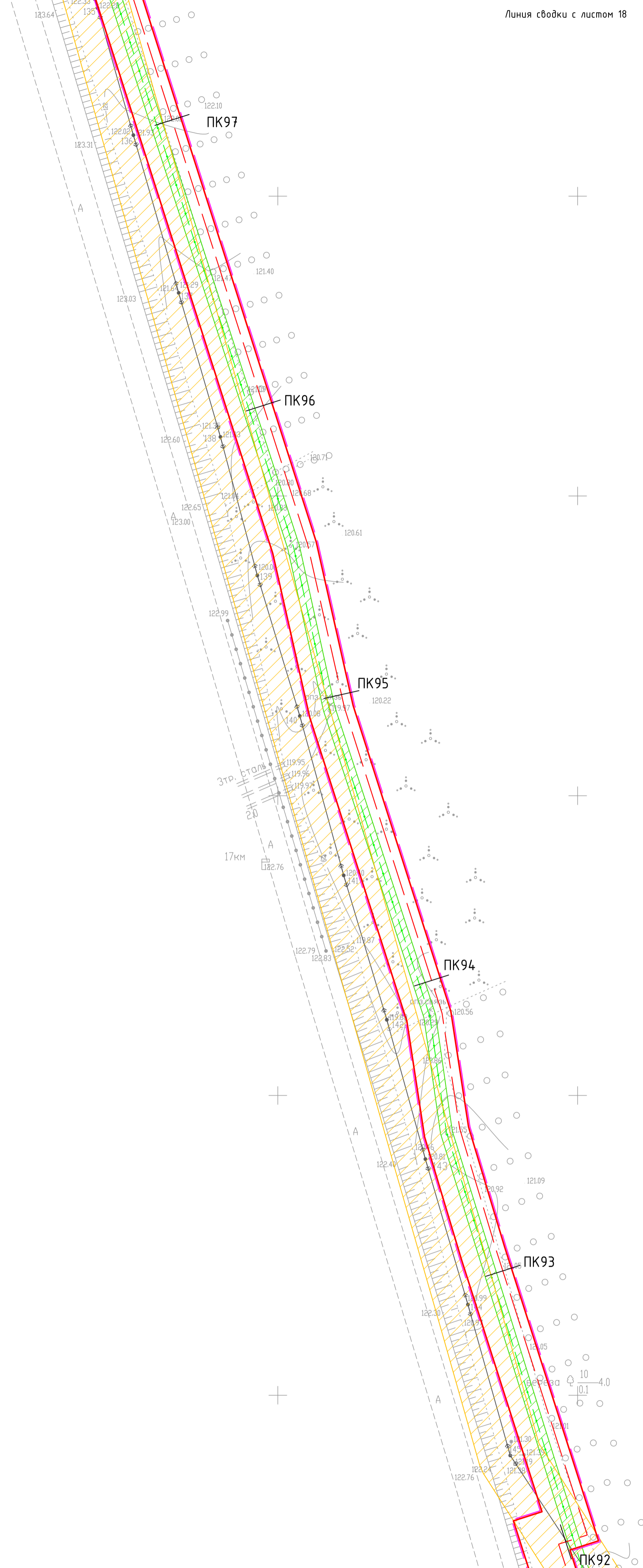



Схема расположения листов



Линия сводки с листом 20

УСЛОВНЫЕ ОБОЗНАЧЕНИЯ:

	ось проектируемого газопровода		охранная зона ЛЭП
	граница зоны планируемого размещения объекта		охранная зона газопровода
	граница территории, в отношении которой осуществляется подготовка проекта планировки ЛЭП		охранная зона кабеля связи
	ось газопровода		граница водоохранной зоны
	ось кабеля связи		

01-1382-6-915/17.68/1456-1 - ППТ.МО.ГЧ.З					
Газопровод высокого давления от АГРС "Котовск" до южной части г. Тамбова с отводами до промышленного парка и пос. Строитель Тамбовского района Тамбовской области					
Изм.	Колуч.	Лист	№ док.	Подп.	Дата
ГИП	Власов				01.08.18
Нач. отд.	Рябов				01.08.18
Разраб.	Кочергина				01.08.18
Проверил					
Н. контр.	Деева				01.08.18
Проект планировки территории. Материалы по обоснованию				Стадия	Лист
				ППТ	19
Схема границ зон с особыми условиями использования территории, Схема конструктивных и планировочных решений М 1:1000				000 ПИ "Тамбовсельхозтехпроект"	

Согласовано	
Взам. инв. №	
Подп. и дата	
Инв. № подл.	



Линия сводки с листом 19

ПК91

ПК90

ПК89


ПК88

ПК87

ПК86

ПК85

Схема расположения листов




**УСЛОВНЫЕ ОБОЗНАЧЕНИЯ:**

	ось проектируемого газопровода		охранная зона ЛЭП
	граница зоны планируемого размещения объекта		охранная зона газопровода
	граница территории, в отношении которой осуществляется подготовка проекта планировки		охранная зона кабеля связи
	ЛЭП		граница водоохранной зоны
	ось газопровода		
	ось кабеля связи		

01-1382-6-915/17.68/1456-1 – ППТ.МО.ГЧ.З					
Газопровод высокого давления от АГРС "Котовск" до южной части г. Тамбова с отводами до промышленного парка и пос. Строитель Тамбовского района Тамбовской области					
Изм.	Колуч.	Лист	№ док.	Подп.	Дата
ГИП	Власов				01.08.18
Нач. отд.	Рябов				01.08.18
Разраб.	Кочергина				01.08.18
Проверил					
Н. контр.	Деева				01.08.18
Проект планировки территории. Материалы по обоснованию				Стадия	Лист
				ППТ	20
Схема границ зон с особыми условиями использования территории, Схема конструктивных и планировочных решений М 1:1000				ООО ПИ "Тамбовсельхозтехпроект"	

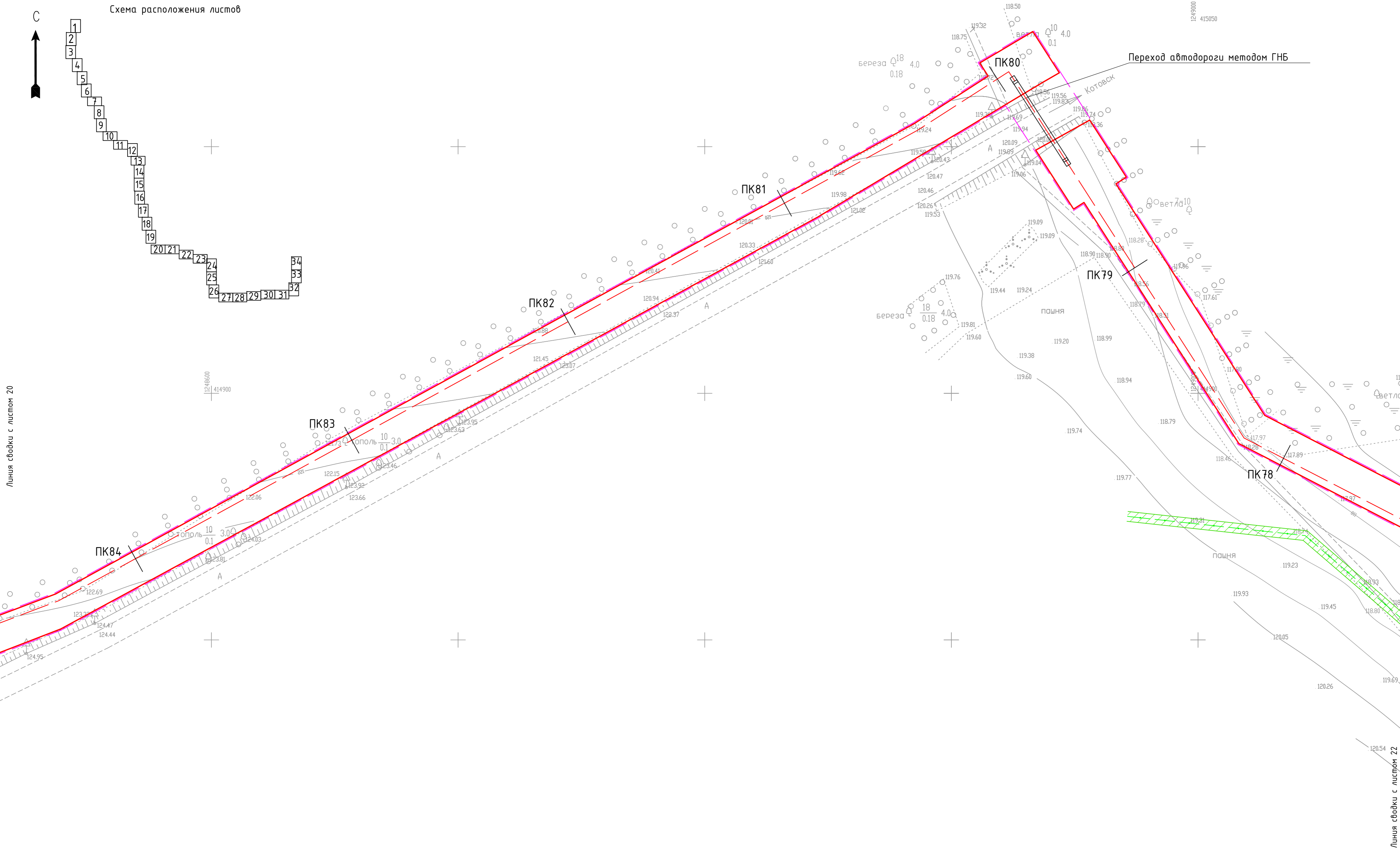
Линия сводки с листом 21

Схема расположения листов



Линия сдочки с листом 20

Линия сдочки с листом 22

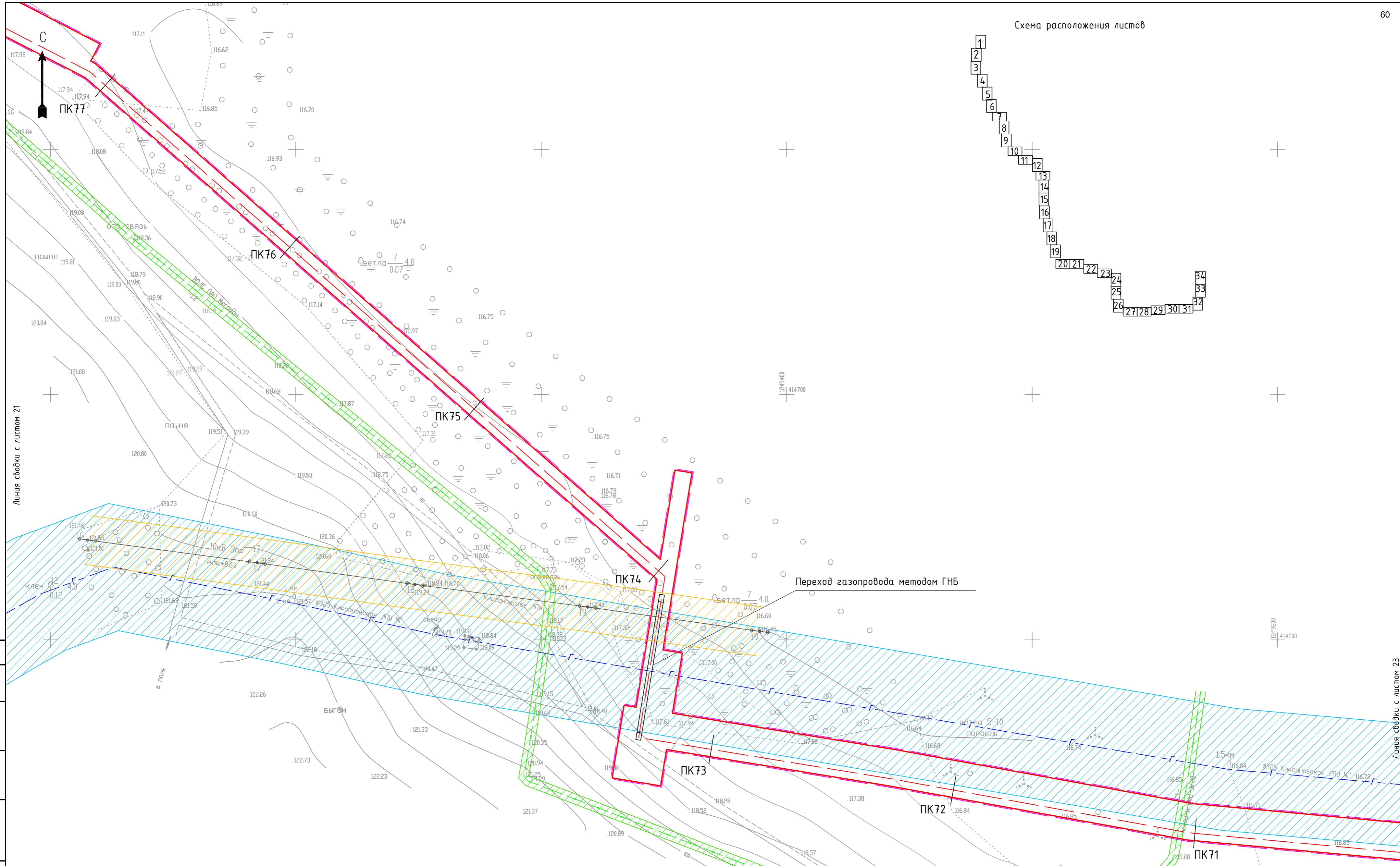



Согласовано	
Взам. инв. №	
Подп. и дата	
Инв. № подл.	

**УСЛОВНЫЕ ОБОЗНАЧЕНИЯ:**

ось проектируемого газопровода	охранный зона ЛЭП
граница зоны планируемого размещения объекта	охранный зона газопровода
граница территории, в отношении которой осуществляется подготовка проекта планировки	охранный зона кабеля связи
ЛЭП	граница водоохранной зоны
ось газопровода	
ось кабеля связи	

01-1382-6-915/17.68/14.56-1 – ППТ.МО.ГЧ.З						
Газопровод высокого давления от АГРС "Котовск" до южной части г. Тамбова с отводами до индустриального парка и пос. Строитель Тамбовского района Тамбовской области						
Изм.	Колуч.	Лист	№ док.	Подп.	Дата	
ГИП	Власов				01.08.18	
Нач. отд.	Рябов				01.08.18	
Разраб.	Кочергина				01.08.18	
Проверил						
Н. контр.	Деева				01.08.18	
Проект планировки территории. Материалы по обоснованию				Стадия	Лист	Листов
				ППТ	21	
Схема границ зон с особыми условиями использования территории, Схема конструктивных и планировочных решений М 1:1000				ООО ПИ "Тамбовсельхозтехпроект"		



Линия съёмки с листом 21

Линия съёмки с листом 23

**УСЛОВНЫЕ ОБОЗНАЧЕНИЯ:**

	ось проектируемого газопровода		охранная зона ЛЭП
	граница зоны планируемого размещения объекта		охранная зона газопровода
	граница территории, в отношении которой осуществляется подготовка проекта планировки ЛЭП		охранная зона кабеля связи
	ось газопровода		граница водоохранной зоны
	ось кабеля связи		

01-1382-6-915/17.68/1456-1 – ППТ.МО.ГЧ.З					
Газопровод высокого давления от АГРС "Котовск" до южной части г. Тамбова с отводами до промышленного парка и пос. Строитель Тамбовского района Тамбовской области					
Изм.	Колуч.	Лист	№ док.	Подп.	Дата
		Власов		<i>[Signature]</i>	01.08.18
Нач. отд.	Рябов			<i>[Signature]</i>	01.08.18
Разраб.	Кочергина			<i>[Signature]</i>	01.08.18
Проверил					
Н. контр.	Деева			<i>[Signature]</i>	01.08.18
Проект планировки территории. Материалы по обоснованию				Стадия	Лист
				ППТ	22
Схема границ зон с особыми условиями использования территории, Схема конструктивных и планировочных решений М 1:1000				000 ПИ "Тамбовсельхозтехпроект"	

Согласовано  
Взам. инв. №  
Лист и дата  
Инф. № подл.



Линия съединки с листом 22

1:250000  
416600

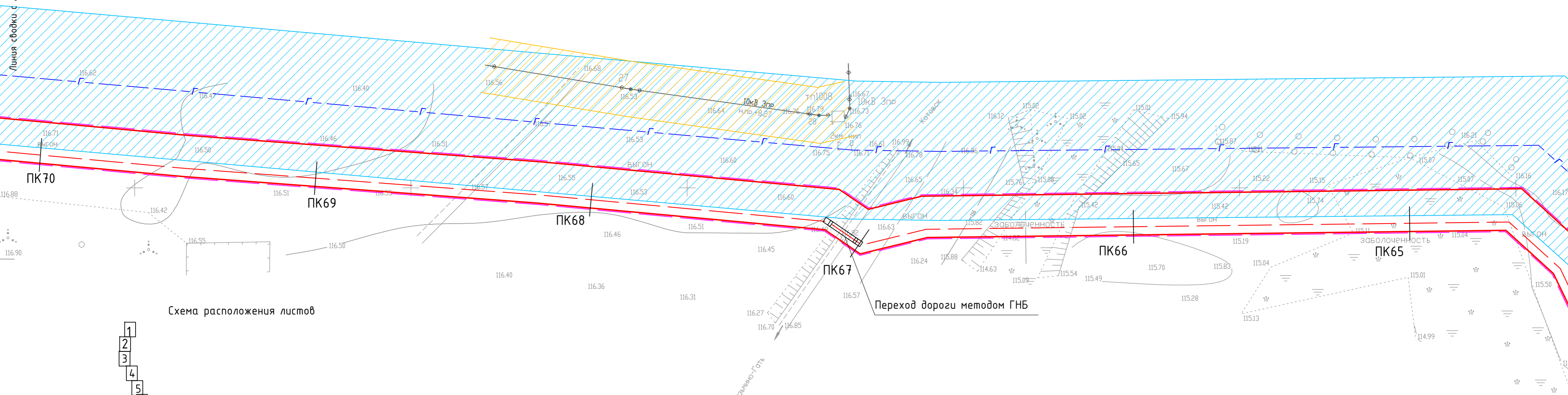



Схема расположения листов



Согласовано

Взам. инв. №

Лист № и дата


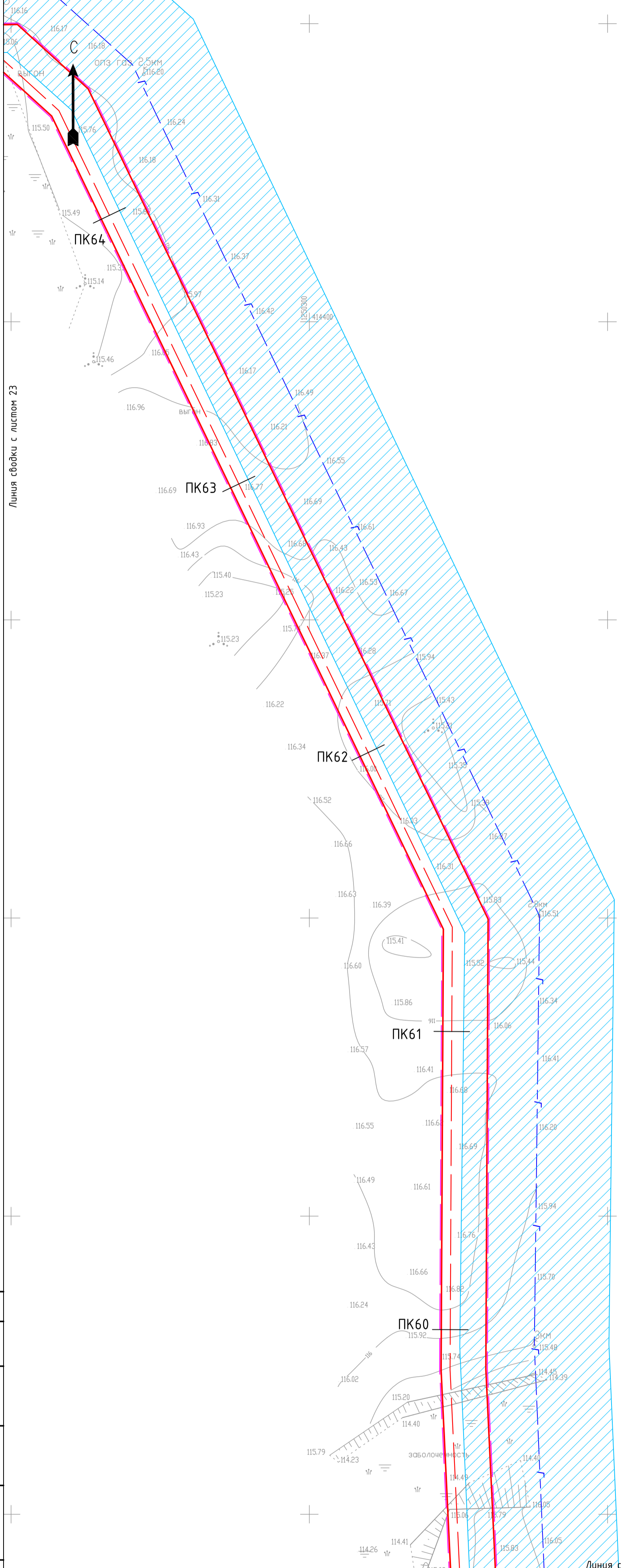
Инв. № подл.

**УСЛОВНЫЕ ОБОЗНАЧЕНИЯ:**

	ось проектируемого газопровода		охранная зона ЛЭП
	граница зоны планируемого размещения объекта		охранная зона газопровода
	граница территории, в отношении которой осуществляется подготовка проекта планировки ЛЭП		охранная зона кабеля связи
	ось газопровода		граница водоохранной зоны
	ось кабеля связи		

01-1382-6-915/17.68/14.56-1 – ППТ.МО.ГЧ.З						
Газопровод высокого давления от АГРС "Котовск" до южной части г. Тамбова с отводами до промышленного парка и пос. Строитель Тамбовского района Тамбовской области						
Изм.	Колуч.	Лист	№ док.	Подп.	Дата	
					01.08.18	
ГИП	Власов				01.08.18	
Нач. отд.	Рябов				01.08.18	
Разраб.	Кочергина				01.08.18	
Проверил						
Н. контр.	Деева				01.08.18	
Проект планировки территории. Материалы по обоснованию				Стадия	Лист	Листов
				ППТ	23	
Схема границ зон с особыми условиями использования территории, Схема конструктивных и планировочных решений М 1:1000				ООО ПИ "Тамбовсельхозтехпроект"		

Линия съединки с листом 24



Согласовано
Взам. инв. №
Лист
Листов
Инв. № подл.

УСЛОВНЫЕ ОБОЗНАЧЕНИЯ:

	ось проектируемого газопровода		охранная зона ЛЭП
	граница зоны планируемого размещения объекта		охранная зона газопровода
	граница территории, в отношении которой осуществляется подготовка проекта планировки ЛЭП		охранная зона кабеля связи
	ось газопровода		граница водоохранной зоны
	ось кабеля связи		

01-1382-6-915/17.68/14.56-1 - ППТ.МО.Г.Ч.З									
Газопровод высокого давления от АГРС "Котовск" до южной части г. Тамбова с отводами до промышленного парка и пос. Строитель Тамбовского района Тамбовской области									
Изм.	Колуч.	Лист	№ док.	Подп.	Дата	Проект планировки территории. Материалы по обоснованию	Стадия	Лист	Листов
Н. контр.	Деева				01.08.18	Схема границ зон с особыми условиями использования территории, Схема конструктивных и планировочных решений М 1:1000	000 ПИ "Тамбовсельхозтехпроект"		

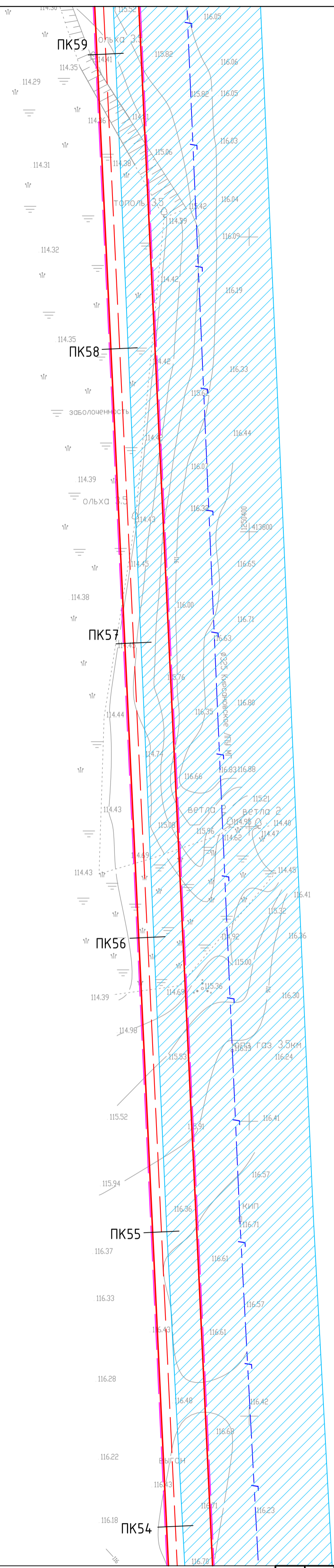
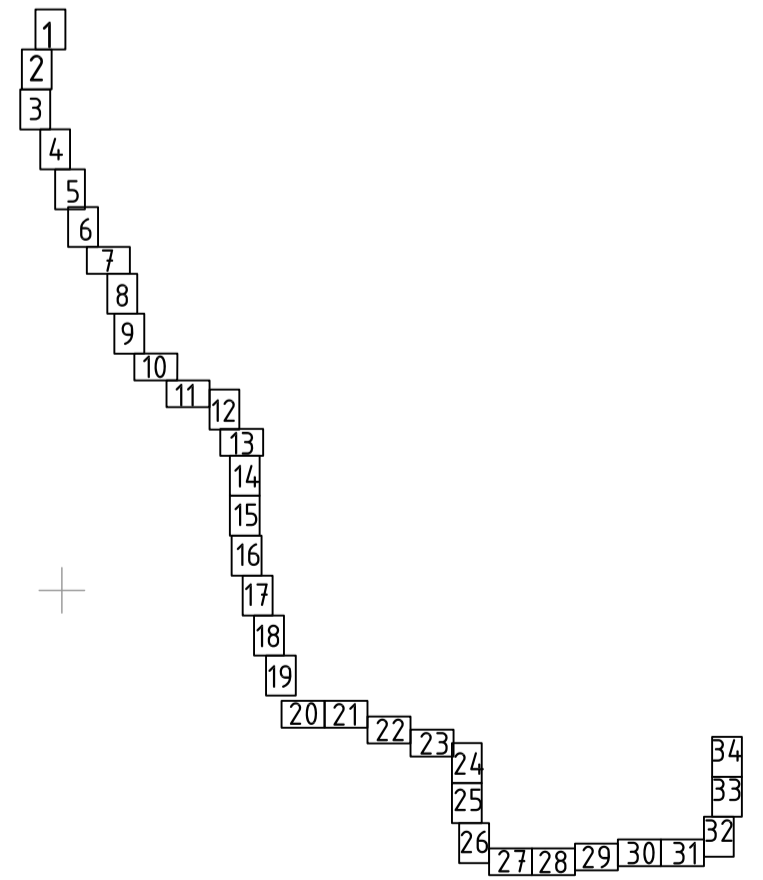


Схема расположения листов



Линия сводки с листом 26

Согласовано	
Взам. инв. №	
Подп. и дата	
Инв. № подл.	

УСЛОВНЫЕ ОБОЗНАЧЕНИЯ:	
	ось проектируемого газопровода
	граница зоны планируемого размещения объекта
	граница территории, в отношении которой осуществляется подготовка проекта планировки ЛЭП
	ось газопровода
	ось кабеля связи
	охранная зона ЛЭП
	охранная зона газопровода
	охранная зона кабеля связи
	граница водоохранной зоны

01-1382-6-915/17.68/1456-1 - ППТ.МО.ГЧ.З									
Газопровод высокого давления от АГРС "Котовск" до южной части г. Тамбова с отводами до промышленного парка и пос. Строитель Тамбовского района Тамбовской области									
Изм.	Колуч.	Лист	№ док.	Подп.	Дата	Проект планировки территории. Материалы по обоснованию	Стадия	Лист	Листов
ГИП	Власов				01.08.18				
Нач. отд.	Рябов				01.08.18	Схема границ зон с особыми условиями использования территории, Схема конструктивных и планировочных решений М 1:1000	ППТ	25	
Разраб.	Кочергина				01.08.18				
Проверил						000 ПИ "Тамбовсельхозтехпроект"			
Н. контр.	Деева				01.08.18				

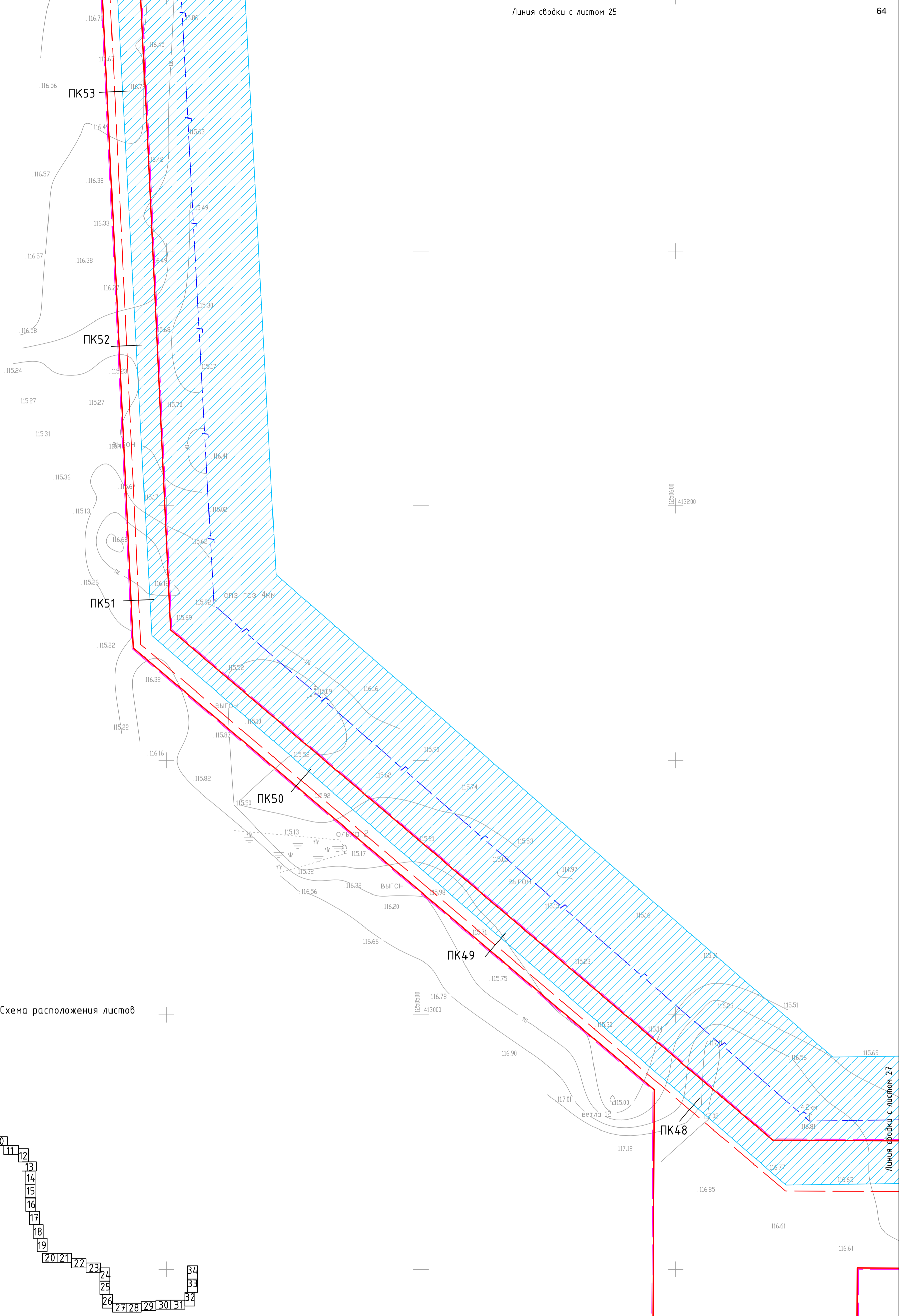



Схема расположения листов



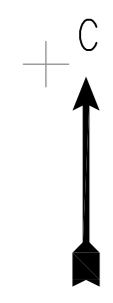
Согласовано	
Взам. инв. №	
Подп. и дата	
Инв. № подл.	

УСЛОВНЫЕ ОБОЗНАЧЕНИЯ:

	ось проектируемого газопровода		охранная зона ЛЭП
	граница зоны планируемого размещения объекта		охранная зона газопровода
	граница территории, в отношении которой осуществляется подготовка проекта планировки ЛЭП		охранная зона кабеля связи
	ось газопровода		граница водоохранной зоны
	ось кабеля связи		

01-1382-6-915/17.68/14.56-1 - ППТ.МО.ГЧ.З					
Газопровод высокого давления от АГРС "Котовск" до южной части г. Тамбова с отводами до промышленного парка и пос. Строитель Тамбовского района Тамбовской области					
Изм.	Колуч.	Лист	№ док.	Подп.	Дата
ГИП	Власов				01.08.18
Нач. отд.	Рябов				01.08.18
Разраб.	Кочергина				01.08.18
Проверил					
Н. контр.	Деева				01.08.18
				Стадия	Лист
				ППТ	26
				000 ПИ	
				"Тамбовсельхозтехпроект"	





Линия съёмки с листом 26

Переход р. Цна

1125000  
413000

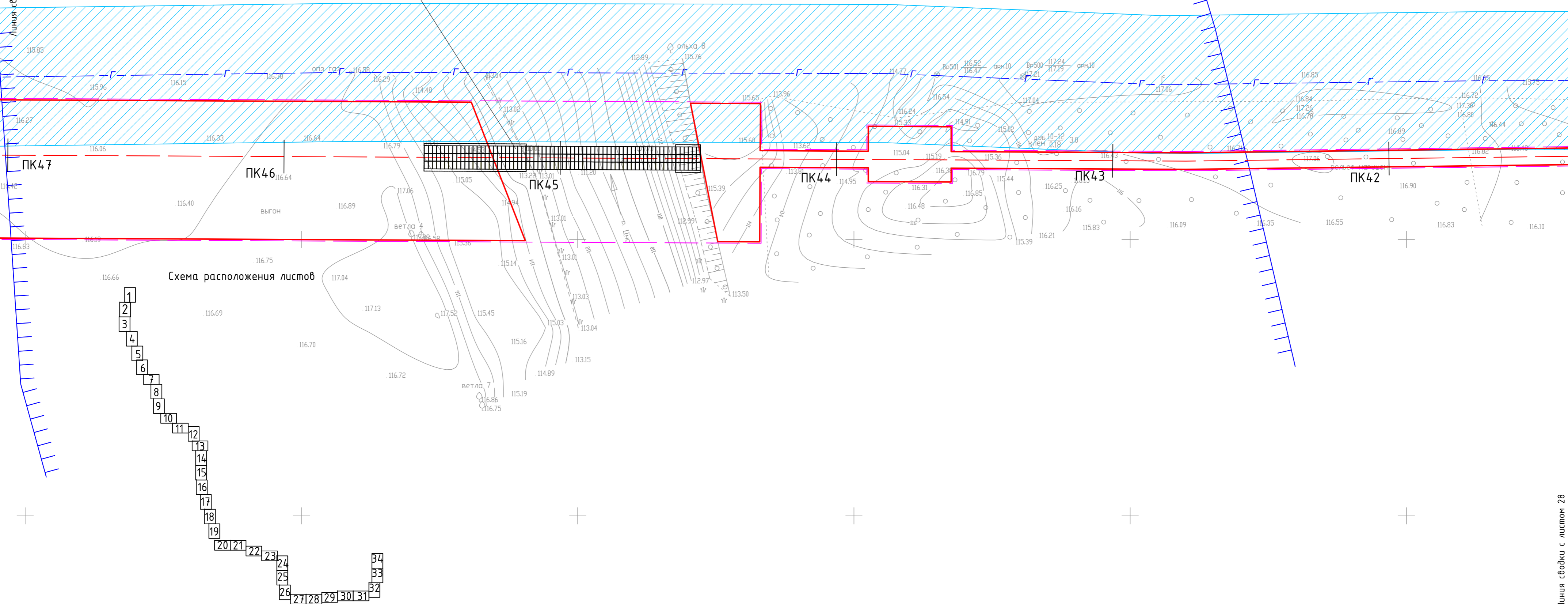
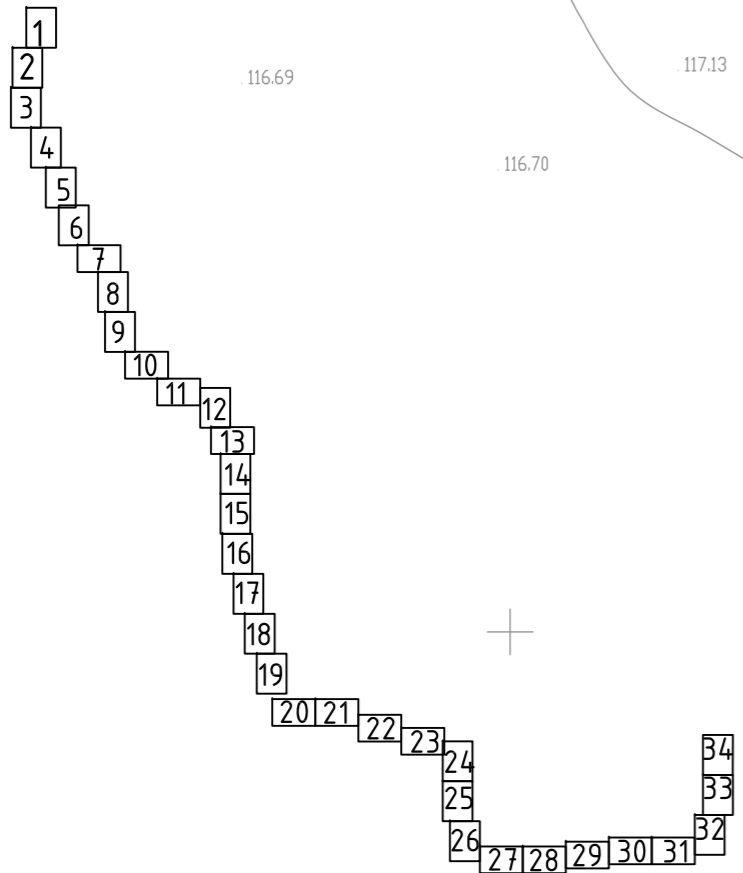


Схема расположения листов



Согласовано	
Взам. инв. №	
Лист № подл.	
Лист № подл.	
Инв. № подл.	

**УСЛОВНЫЕ ОБОЗНАЧЕНИЯ:**

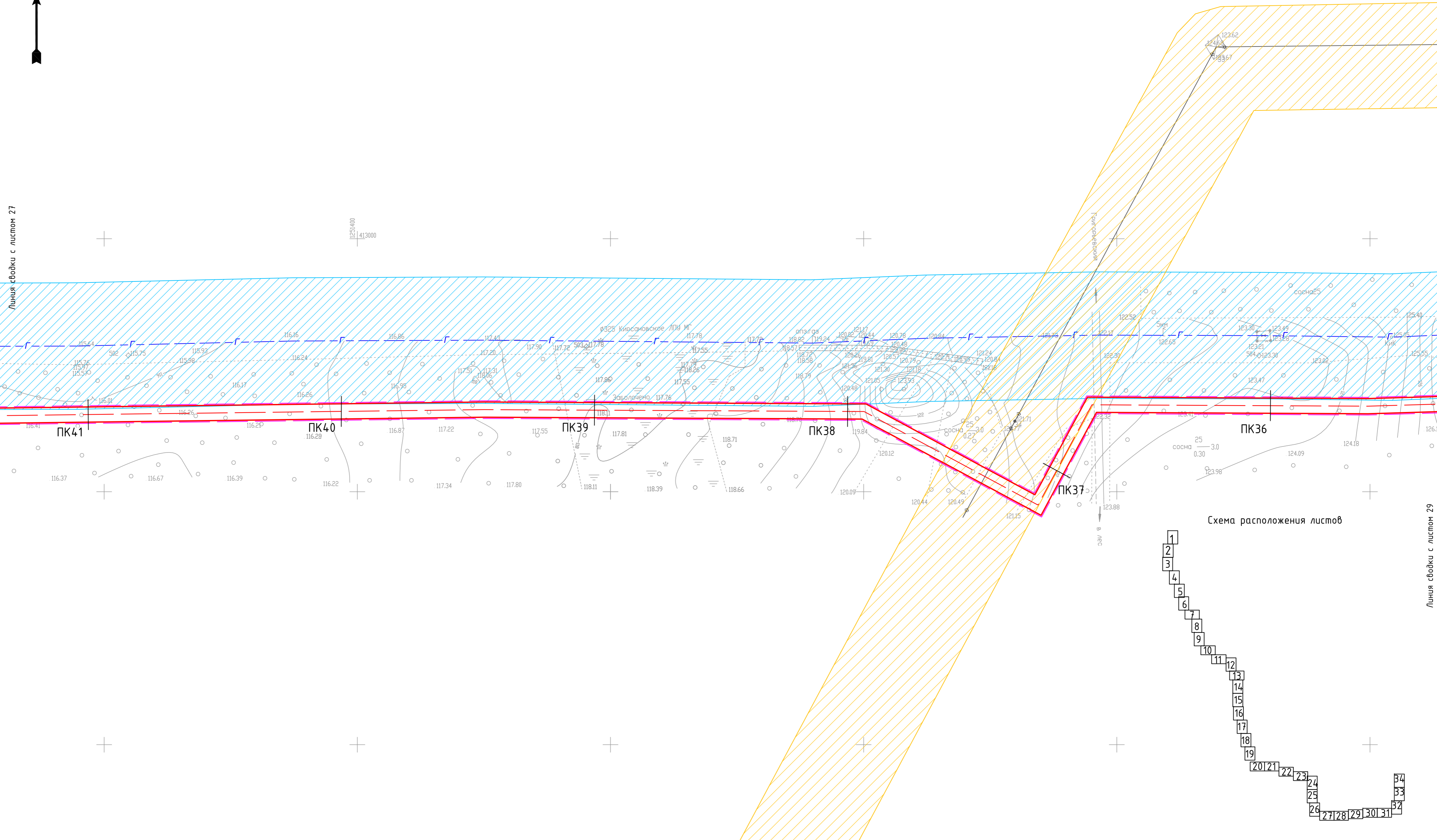
	ось проектируемого газопровода		охранная зона ЛЭП
	граница зоны планируемого размещения объекта		охранная зона газопровода
	граница территории, в отношении которой осуществляется подготовка проекта планировки		охранная зона кабеля связи
	ЛЭП		граница водоохранной зоны
	ось газопровода		
	ось кабеля связи		

01-1382-6-915/17.68/1456-1 – ППТ.МО.ГЧ.З					
Газопровод высокого давления от АГРС "Котовск" до южной части г. Тамбова с отводами до промышленного парка и пос. Строитель Тамбовского района Тамбовской области					
Изм.	Колуч.	Лист	№ док.	Подп.	Дата
					01.08.18
ГИП	Власов				01.08.18
Нач. отд.	Рябов				01.08.18
Разраб.	Кочергина				01.08.18
Проверил					
Н. контр.	Деева				01.08.18
Проект планировки территории. Материалы по обоснованию				Стадия	Лист
				ППТ	27
Схема границ зон с особыми условиями использования территории, Схема конструктивных и планировочных решений М 1:1000				ООО ПИ "Тамбовсельхозтехпроект"	

Линия съёмки с листом 28




Линия съвки с листом 27



Линия съвки с листом 29

Схема расположения листов



Согласовано	
Взам. инв. №	
Лист	
Листов	
Инв. № подл.	

**УСЛОВНЫЕ ОБОЗНАЧЕНИЯ:**

ось проектируемого газопровода	охранный зона ЛЭП
граница зоны планируемого размещения объекта	охранный зона газопровода
граница территории, в отношении которой осуществляется подготовка проекта планировки ЛЭП	охранный зона кабеля связи
ось газопровода	граница водоохранной зоны
ось кабеля связи	

01-1382-6-915/17.68/14.56-1 – ППТ.МО.Г.Ч.З					
Газопровод высокого давления от АГРС "Котовск" до южной части г. Тамбова с отводами до промышленного парка и пос. Строитель Тамбовского района Тамбовской области					
Изм.	Колуч.	Лист	№ док.	Подп.	Дата
					01.08.18
ГИП	Власов				01.08.18
Нач. отд.	Рябов				01.08.18
Разраб.	Кочергина				01.08.18
Проверил					
Н. контр.	Деева				01.08.18
Проект планировки территории. Материалы по обоснованию				Стадия	Лист
				ППТ	28
Схема границ зон с особыми условиями использования территории, Схема конструктивных и планировочных решений М 1:1000				000 ПИ "Тамбовсельхозтехпроект"	

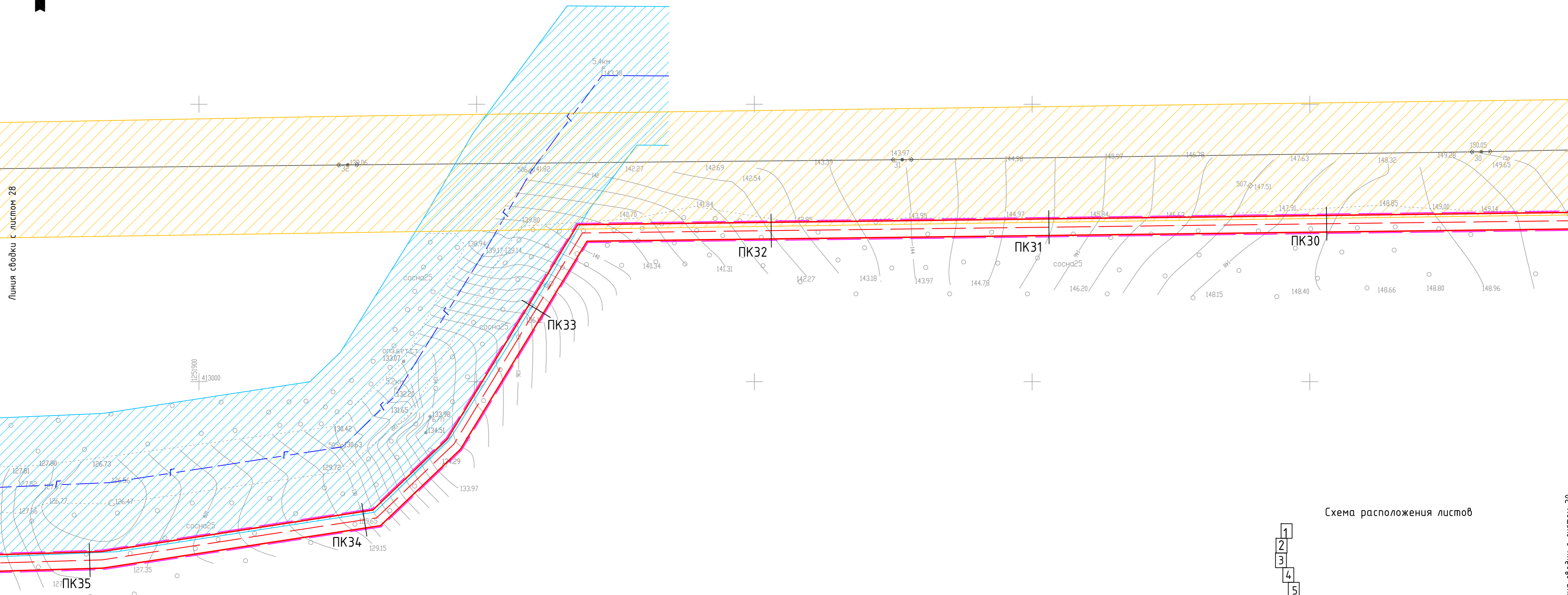



Схема расположения листов



Согласовано	
Взам. инв. №	
Лист	
Листов	
Инв. № подл.	

**УСЛОВНЫЕ ОБОЗНАЧЕНИЯ:**

ось проектируемого газопровода	охранный зона ЛЭП
граница зоны планируемого размещения объекта	охранный зона газопровода
граница территории, в отношении которой осуществляется подготовка проекта планировки ЛЭП	охранный зона кабеля связи
ось газопровода	граница водоохранной зоны
ось кабеля связи	

01-1382-6-915/17.68/14.56-1 – ППТ.МО.ГЧ.З						
Газопровод высокого давления от АГРС "Котовск" до южной части г. Тамбова с отводами до промышленного парка и пос. Строитель Тамбовского района Тамбовской области						
Изм.	Колуч.	Лист	№ док.	Подп.	Дата	
ГИП	Власов				01.08.18	
Нач. отд.	Рябов				01.08.18	
Разраб.	Кочергина				01.08.18	
Проверил						
Н. контр.	Деева				01.08.18	
Проект планировки территории. Материалы по обоснованию				Стадия	Лист	Листов
				ППТ	29	
Схема границ зон с особыми условиями использования территории, Схема конструктивных и планировочных решений М 1:1000				000 ПИ "Тамбовсельхозтехпроект"		



Линия съединки с листом 29

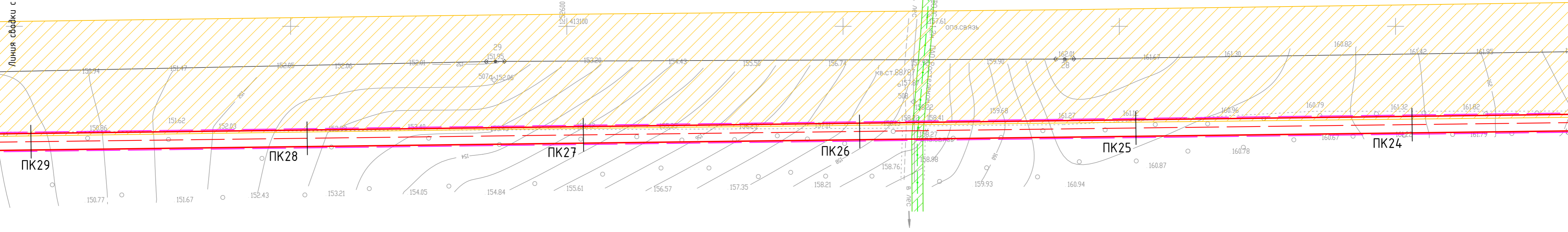



Схема расположения листов



Линия съединки с листом 31

Согласовано

Взам. инв. №

Лист № и дата

Инв. № подл.

**УСЛОВНЫЕ ОБОЗНАЧЕНИЯ:**

	ось проектируемого газопровода		охранная зона ЛЭП
	граница зоны планируемого размещения объекта		охранная зона газопровода
	граница территории, в отношении которой осуществляется подготовка проекта планировки ЛЭП		охранная зона кабеля связи
	ось газопровода		граница водоохранной зоны
	ось кабеля связи		

01-1382-6-915/17.68/1456-1 – ППТ.МО.ГЧ.З						
Газопровод высокого давления от АГРС "Котовск" до южной части г. Тамбова с отводами до промышленного парка и пос. Строитель Тамбовского района Тамбовской области						
Изм.	Колуч.	Лист	№ док.	Подп.	Дата	
					01.08.18	
ГИП	Власов				01.08.18	
Нач. отд.	Рябов				01.08.18	
Разраб.	Кочергина				01.08.18	
Проверил						
Н. контр.	Деева				01.08.18	
Проект планировки территории. Материалы по обоснованию				Стадия	Лист	Листов
				ППТ	30	
Схема границ зон с особыми условиями использования территории, Схема конструктивных и планировочных решений М 1:1000				000 ПИ "Тамбовсельхозтехпроект"		



Линия сборки с листом 30

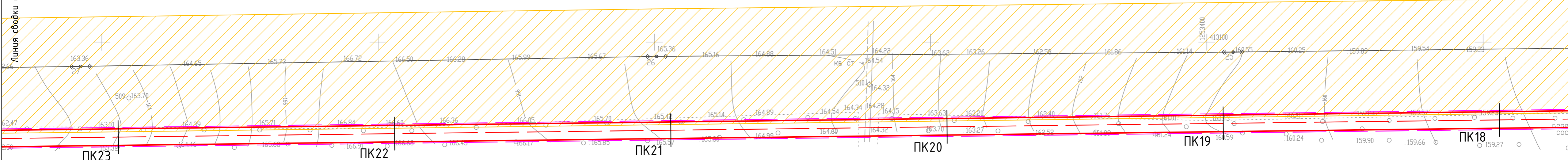
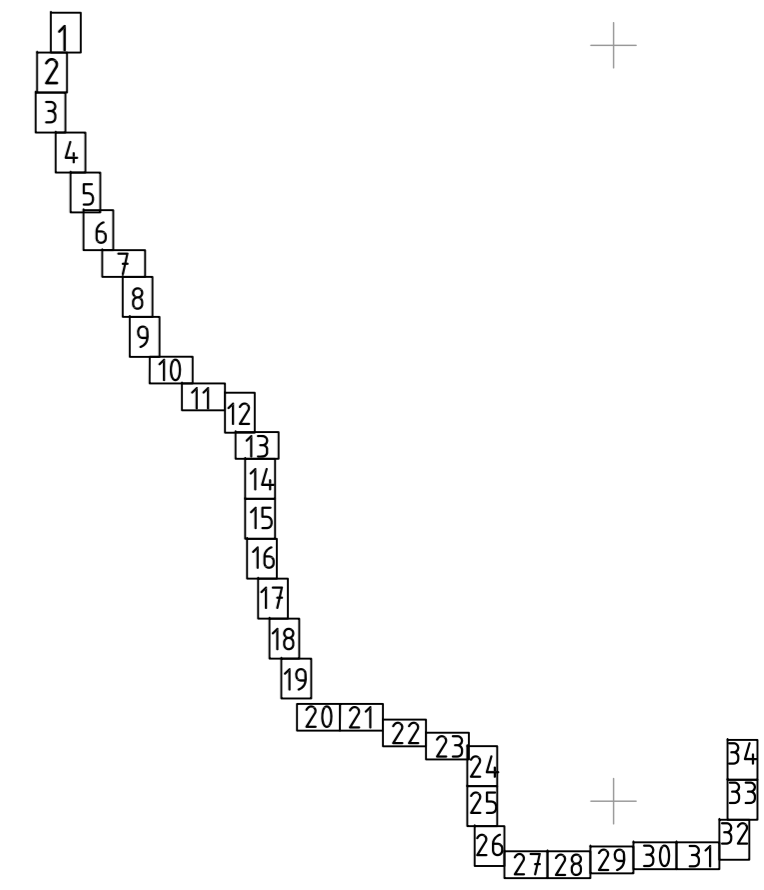


Схема расположения листов



Линия сборки с листом 32

Согласовано

Взам. инв. №

Лист №

Листов


Инв. № подл.

**УСЛОВНЫЕ ОБОЗНАЧЕНИЯ:**

	ось проектируемого газопровода		охранная зона ЛЭП
	граница зоны планируемого размещения объекта		охранная зона газопровода
	граница территории, в отношении которой осуществляется подготовка проекта планировки		охранная зона кабеля связи
	ЛЭП		граница водоохранной зоны
	ось газопровода		
	ось кабеля связи		

01-1382-6-915/17.68/1456-1 – ППТ.МО.ГЧ.З						
Газопровод высокого давления от АГРС "Котовск" до южной части г. Тамбова с отводами до промышленного парка и пос. Строитель Тамбовского района Тамбовской области						
Изм.	Колуч.	Лист	№ док.	Подп.	Дата	
					01.08.18	
ГИП	Власов				01.08.18	
Нач. отд.	Рябов				01.08.18	
Разраб.	Кочергина				01.08.18	
Проверил						
Н. контр.	Деева				01.08.18	
Проект планировки территории. Материалы по обоснованию				Стадия	Лист	Листов
				ППТ	31	
Схема границ зон с особыми условиями использования территории, Схема конструктивных и планировочных решений М 1:1000				ООО ПИ "Тамбовсельхозтехпроект"		

Схема расположения листов



125-3700  
413400

125-3900  
413200

Линия сводки с листом 31

Котловый газ 7км  
ПК10  
157,54  
157,35  
157,56

157,84 157,71  
157,46  
156,91  
20  
157,34

110 кв. Зпр.  
4 кв. 1167

ПК17

ПК16

ПК15

ПК14

Переход автодороги методом ГНБ

УСЛОВНЫЕ ОБОЗНАЧЕНИЯ:

- |  |  |  |                            |
|--|--|--|----------------------------|
|  | ось проектируемого газопровода   |  | охранная зона ЛЭП          |
|  | граница зоны планируемого размещения объекта   |  | охранная зона газопровода  |
|  | граница территории, в отношении которой осуществляется подготовка проекта планировки ЛЭП |  | охранная зона кабеля связи |
|  | ось газопровода  |  | граница водоохранной зоны  |
|  | ось кабеля связи   |  |                            |

01-1382-6-915/17.68/14.56-1 - ППТ.МО.ГЧ.З				
Газопровод высокого давления от АГРС "Котовск" до южной части г. Тамбова с отводами до промышленного парка и пос. Строитель Тамбовского района Тамбовской области				
Изм.	Колуч.	Лист	№ док.	Подп.
ГИП	Власов			01.08.18
Нач. отд.	Рябов			01.08.18
Разраб.	Кочергина			01.08.18
Проверил				
Н. контр.	Деева			01.08.18
Проект планировки территории. Материалы по обоснованию			Стадия	Лист
Схема границ зон с особыми условиями использования территории, Схема конструктивных и планировочных решений М 1:1000			ППТ	32
			ООО ПИ "Тамбовсельхозтехпроект"	

Согласовано

Взам. инв. №

Подп. и дата

Инв. № подл.



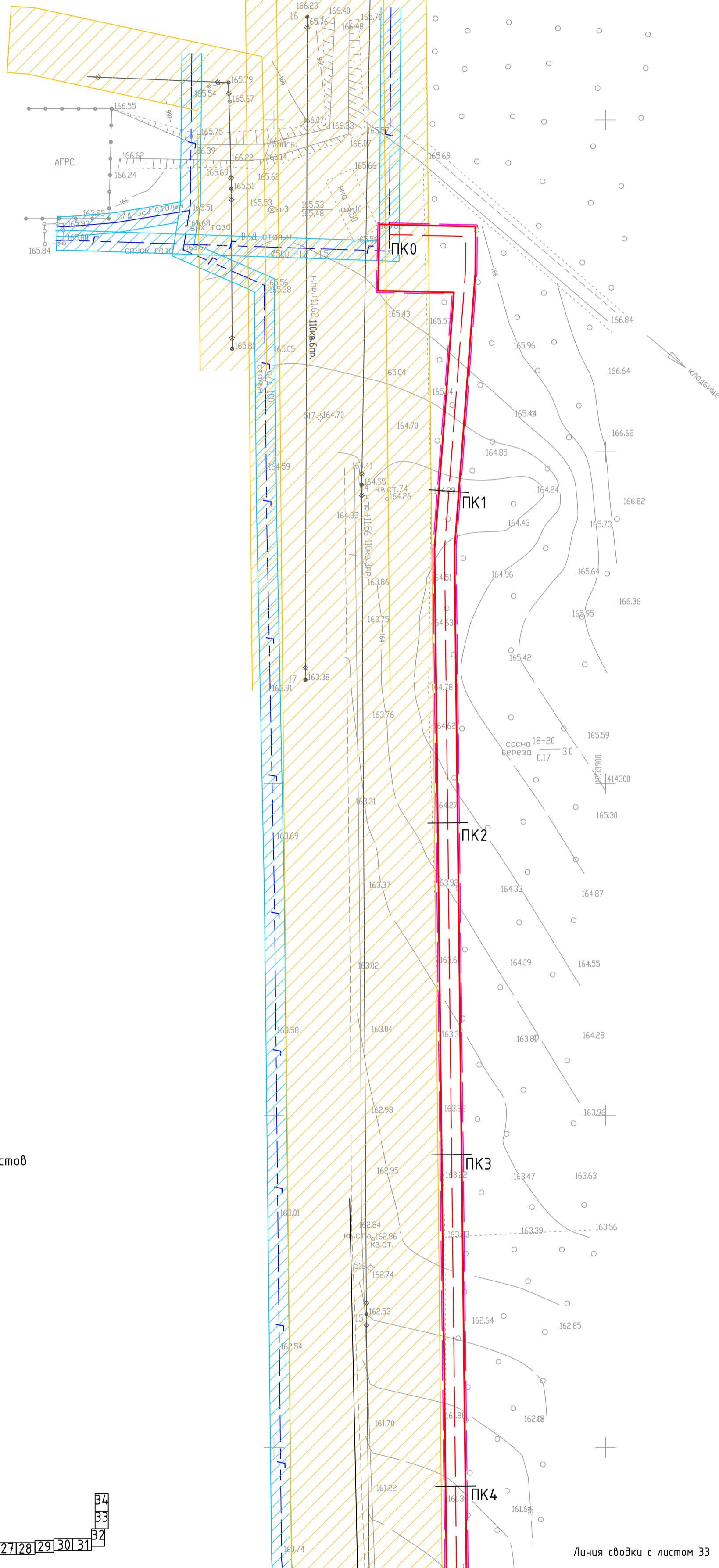
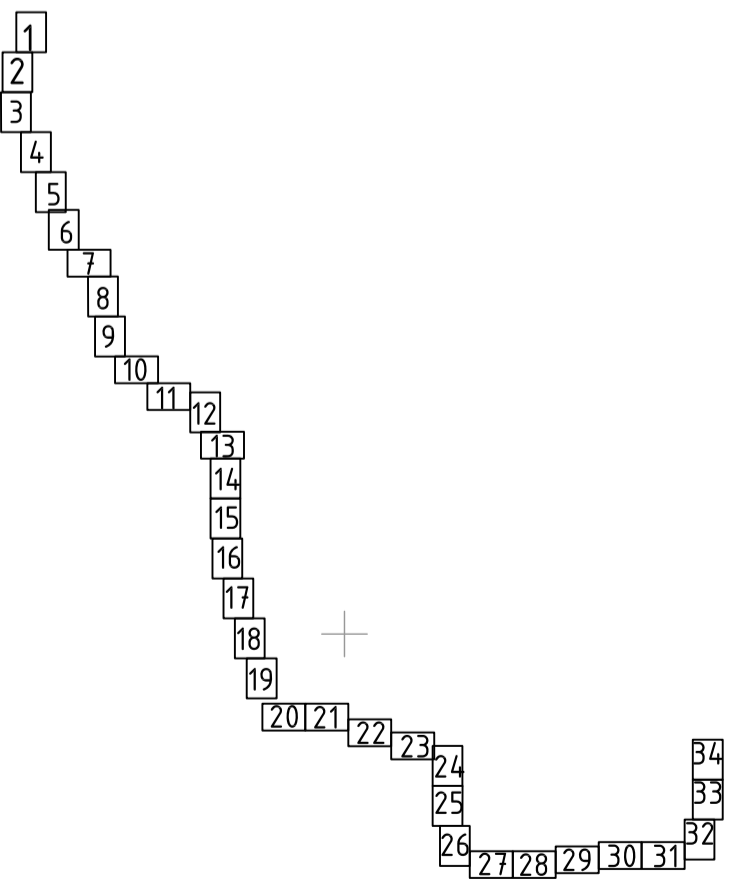


Схема расположения листов



Согласовано	
Взам. инв. №	
Подп. и дата	
Инв. № подл.	

УСЛОВНЫЕ ОБОЗНАЧЕНИЯ:

	ось проектируемого газопровода		охранная зона ЛЭП
	граница зоны планируемого размещения объекта		охранная зона газопровода
	граница территории, в отношении которой осуществляется подготовка проекта планировки ЛЭП		охранная зона кабеля связи
	ось газопровода		граница водоохранной зоны
	ось кабеля связи		

01-1382-6-915/17.68/1456-1 - ППТ.МО.ГЧ.З									
Газопровод высокого давления от АГРС "Котовск" до южной части г. Тамбова с отводами до промышленного парка и пос. Строитель Тамбовского района Тамбовской области									
Изм.	Колуч.	Лист	№ док.	Подп.	Дата	Проект планировки территории. Материалы по обоснованию	Стадия	Лист	Листов
							ППТ	34	
Н. контр.	Деева			Deeva	01.08.18		000 ПИ "Тамбовсельхозтехпроект"		

Линия свободки с листом 33





- Правил землепользования и застройки муниципального образования «Кузьмино-Гатьевский сельсовет» Тамбовского района Тамбовской области;
- Генерального плана городского округа – город Котовск Тамбовской области;
- Правил землепользования и застройки городского округа – город Котовск Тамбовской области;
- СНиП 11-04-2003 «Инструкция о порядке разработки, согласования, экспертизе и утверждении градостроительной документации».

## 2 Исходные данные

Исходными данными для разработки проектной документации являются:

- Цифровые инженерно-топографические планы масштаба 1:1000 с сечениями рельефа горизонталями через 0,5 м;
- Сведения Единого государственного реестра недвижимости в виде: КПП (кадастровых планов территории) и кадастровых выписок на земельные участки.

## 3 Обоснование размещения объекта

Проектируемый линейный объект расположен на территории муниципальных образований – Покрово-Пригородный сельсовет Тамбовского района, Бокинский сельсовет Тамбовского района, Кузьмино-Гатьевский сельсовет Тамбовского района, город Котовск Тамбовской области.

Муниципальные образования расположены в центральной части Тамбовской области. Территория проектирования расположена в центральной части Окско-Донской низменности, находящейся в южной части Восточно-Европейской равнины в зоне сочленения Среднерусской и Приволжской возвышенностей. Рельеф территории – преимущественно низменная равнина с преобладающей высотой около 150 м над уровнем моря.

В геоморфологическом отношении трасса проектируемого газопровода проходит по флювиогляциальной долине и аллювиальным отложениям террас и поймы реки Цна.

Климат района умеренно-континентальный с теплым летом и умеренно-мягкой зимой. Средняя годовая температура воздуха плюс 5,0°С, средняя температура наиболее теплого месяца (июля) плюс 19,8 °С, наиболее холодного (января) минус 10,9 °С.

Наибольшая глубина промерзания почвы 0,90 м. Наибольшая глубина промерзания для суглинков и глин 1,35 м, для супесей и песков пылеватых и мелких 1,64 м.

Среднегодовое количество осадков составляет около 550 мм, влажность воздуха – 70%, при наибольшем количестве в июне, наименьшем в марте. Устойчивый снежный покров образуется в среднем по сельсовету в конце ноября и разрушается к началу апреля. Число дней со снежным покровом в среднем равно 138.

Направление ветра характеризуется неустойчивостью: зимой и осенью преобладают ветры восточного направлений, весной и летом – западного. К неблагоприятным атмосферным явлениям относятся метели, сильные ливни с градом и шквалистым ветром, гололёд, засуха и суховеи.

Климатические условия не имеют резких территориальных контрастов и не вызывают планировочных ограничений.

Инв. № подл.	Взам. инв. №
	Подп. и дата

						01-1382-6-915/17.68/1456-1-ППТ.МО. ПЗ	Лист
							2
Изм.	Кол. Уч.	Лист	№ док.	Подп.	Дата		

На территории проектирования наибольшее распространение получили почвы - черноземы выщелоченные, типичные чернозёмы, оподзоленные почвы, лугово-черноземные и пойменные почвы.

Растительный покров представлен разнотравными и разнотравно-мелкозлаковыми лугами. Территория проектирования проходит по землям лесного фонда. На данном участке распространены широколиственные леса, с преобладанием дуба чешуйчатого, произрастающего вместе с кленом остролистным, ясенем обыкновенным, вязом, липой мелколистной.

Согласно письму Администрации Тамбовского района Тамбовской области от 13.04.2018г. №5/3467 и письму Администрации г. Котовска от 23.04.2018 №01.01-18/1401 на участке строительства отсутствуют объекты культурного наследия.

В соответствии с письмом Управления по охране окружающей среды и природопользованию Тамбовской области от 24.04.2018 №01-32/1323 на участке проведения работ отсутствуют особо охраняемые природные территории регионального и местного значения.

В соответствии с письмом Администрации Тамбовского района Тамбовской области от 17.04.2018 г. №5/3567 на участке строительства мелиоративные земли и мелиоративные системы отсутствуют.

Согласно письму Управления ветеринарии Администрации Тамбовской области от 02.04.2018 г. №20.01.3-11/723 на участке проектирования скотомогильников и мест захоронения животных, павших от особо опасных заболеваний, нет.

Согласно писем Администрации Тамбовского района Тамбовской области от 17.04.2018 г. №5/3564, Администрации города Котовска от 23.04.2018 г. №01.01-18/1401 на участке строительства отсутствуют охотничьи заказники.

На всем протяжении проектируемой трассы проведены инженерно-геодезические изыскания в соответствии с действующим законодательством.

При выборе трассы газопровода учитывалось перспективное развитие населенных пунктов, промышленных и сельскохозяйственных предприятий и других объектов на ближайшие время, а также условия строительства и обслуживания газопровода в период его эксплуатации. Размер зоны планируемого размещения линейного объекта определяли с учетом норм отвода земель для строительства газопровода, с учетом охранных зон, с учетом места прохождения трассы, выбранного по результатам согласования с органами местного самоуправления, а также необходимости выполнения следующих видов работ и размещения на участке следующих объектов:

- разработка траншеи с естественными откосами под строительство газопровода;
- прокладка газопровода;
- временный вдольтрассовый проезд с площадками для разезда.

Переход через автодороги выполнить под углом 90° относительно автодороги, методом ГНБ. Повороты линейной части газопровода из полиэтиленовых труб в горизонтальной и вертикальной плоскостях выполняются путем упругого изгиба трубы и отводами заводского изготовления.

Границы проекта планировки приняты в размере 15 м от оси проектируемого газопровода. Ширина полосы отвода на период строительства составляет 15 м, при прохождении по лесу – 6 м.

Потребность в земельных ресурсах для строительства проектируемого газопровода определена с учетом принятых проектных решений, схем расстановки механизмов, отвалов растительного и минерального грунта.

Складирование материалов и изделий предусмотрено на базе подрядчика, в связи с этим отвод земель для складирования материалов не предусматривается. Бригады, осуществляющие работы по прокладке газопровода располагаются в населенных пунктах, расположенных вблизи трассы строительства, поэтому временное жильё не организуется.

Инд. № подл.	Подп. и дата	Взам. инв. №

						01-1382-6-915/17.68/1456-1-ППТ.МО. ПЗ	Лист
							3
Изм.	Кол. Уч.	Лист	№ док.	Подп.	Дата		

Объезды строительной техники предусмотрены по существующим дорогам и временным и постоянным съездам с автомобильных дорог. Для разъезда транспорта, обеспечивающего строительство газопровода, в пределах полосы отвода предусмотрены разъездные площадки.

После проведения строительно-монтажных работ и земляных работ из полосы временного отвода земель убирается строительный мусор, вывозятся временные устройства. В характерных точках газопровода устанавливаются опознавательные знаки.

Трасса проектируемого газопровода проходит по землям населенных пунктов, сельскохозяйственного назначения, лесного фонда и промышленности. При выборе трассы газопровода был рассмотрен и принят к проектированию данный вариант прохождения трассы, как наиболее оптимальный и целесообразный. Под площадку для строительства газопровода выбраны земли, являющиеся наименее ценными из земель сельскохозяйственного назначения. Использование земель сельскохозяйственного назначения или земельных участков в составе таких земель, предоставляемых на период строительства газопровода осуществляется без перевода земель сельскохозяйственного назначения в земли иных категорий. Ведомость земельных участков различных категорий и видов права по трассе объекта представлена в Таблице 3.1.

Таблица 3.1. – Ведомость земельных участков различных категорий и видов права по трассе объекта

Кадастровый номер земельного участка	Землепользователь	Вид права	Категория земель
	Земли неограниченной государственной собственности		Земли населенных пунктов
	Земли неограниченной государственной собственности		Земли сельскохозяйственного назначения
	Земли неограниченной государственной собственности		Земли лесного фонда
68:20:0000000:184	Российская Федерация	Собственность	Земли лесного фонда
68:20:0000000:1075	АО «Агрокомплекс «Тамбовский»	Собственность	Земли сельскохозяйственного назначения
68:20:6339001:91	Город Котовск	Собственность	Земли населенных пунктов
68:20:6339001:92	Город Котовск	Собственность	Земли населенных пунктов
68:20:6339001:94	Город Котовск	Собственность	Земли населенных пунктов
68:20:6339001:90	Город Котовск	Собственность	Земли населенных пунктов
68:20:0000000:63		Общая долевая собственность	Земли сельскохозяйственного назначения

Инд. № подл.	Подп. и дата	Взам. инв. №

Изм.	Кол. Уч.	Лист	№ док.	Подп.	Дата	01-1382-6-915/17.68/1456-1-ПШТ.МО. ПЗ	Лист
							4

Окончание таблицы 3.1.

68:20:5624001:19	Город Котовск	Собственность	Земли промышленности
68:20:5624001:16	Город Котовск	Собственность	Земли промышленности
68:20:0000000:3059	АО «Корпорация развития» Тамбовской области	Собственность	Земли сельскохозяйственного назначения
68:20:0000000:3241	Бокинский сельсовет Тамбовского района Тамбовской области	Собственность	Земли сельскохозяйственного назначения
68:20:0000000:22	АО «Агрокомплекс «Тамбовский»	Собственность	Земли сельскохозяйственного назначения
68:20:0000000:53	Колхоз – племенной завод имени Ленина	Аренда	Земли сельскохозяйственного назначения

В связи с тем, что объекты капитального строительства, входящие в состав линейного объекта отсутствуют, обоснование определения предельных параметров застройки территории не приводится.

По результатам инженерно-геодезических изысканий выявлены пересечения проектируемого газопровода с другими объектами капитального строительства и водными объектами, которые представлены в ведомостях пересечений (Таблицы 3.2, 3.3, 3.4). Пересечений проектируемого объекта с другими планируемыми объектами капитального строительства не выявлено.

Таблица 3.2 – Ведомость пересечений инженерных коммуникаций

Пикет	Наименование коммуникации
ПК 73+57,5	Магистральный газопровод-отвод на г. Котовск
ПК 16+40	Кабель связи ПАО " Ростелеком"
ПК 16+54,5	Кабель связи ПАО " Ростелеком"
ПК 127+01	Кабель связи ПАО " Ростелеком"
ПК 127+03	Кабель связи ПАО " Ростелеком"
ПК 128+78	Кабель связи ПАО " Ростелеком"
ПК 25+79	Кабель связи ПАО " Ростелеком"
ПК 88+32	Кабель связи ПАО " Мегафон"
ПК 92+02,5	Кабель связи ПАО " Мегафон"
ПК 71+07	Кабель связи ПАО " Мегафон"
ПК 127+90,5	Кабель РЖД
ПК 127+97	Кабель РЖД
ПК 88+22,5	ВЛ-10 кВ
ПК 92+00,5	ВЛ-10 кВ
ПК 112+99	ВЛ-10 кВ
ПК 156+05	ВЛ-10 кВ
ПК 167+01,5	ВЛ-10 кВ
ПК 167+89,5	ВЛ-10 кВ
ПК 202+09	ВЛ-10 кВ
ПК 16+35	ВЛ-10 кВ
ПК 73+80	ВЛ-10 кВ
ПК 127+14	ВЛ-10 кВ

Инв. № подл.	Подп. и дата	Взам. инв. №

Изм.	Кол. Уч.	Лист	№ док.	Подп.	Дата	01-1382-6-915/17.68/1456-1-ППТ.МО. ПЗ	Лист
							5

Окончание Таблицы 3.2

ПК 179+54,5	ВЛ-35 кВ
ПК 186+67,5	ВЛ-35 кВ
ПК 192+09	ВЛ-35 кВ
ПК 193+05	ВЛ-35 кВ
ПК 14+41	ВЛ-110 кВ
ПК 37+39,5	ВЛ-110 кВ
ПК 187+09	ВЛ-110 кВ
ПК 13+84,5	Газопровод среднего давления
ПК 128+82	Газопровод высокого давления
ПК 199+61	Газопровод высокого давления
ПК 200+19	Газопровод высокого давления

Таблица 3.3 – Ведомость пересечений дорог

Пикет	Пересекаемый объект
ПК 79+70,5	Автодорога III категории «Тамбов-Котовск»
ПК 126+69	Автодорога III категории «Тамбов-Котовск»
ПК 16+50	Автодорога
ПК 67+05,5	Автодорога
ПК 200+11	Автодорога
ПК 128+00,5	Железная дорога на перегоне Бокино - Кариан-Строганово

Таблица 3.4 – Ведомость пересечений с водными объектами

Пикет	Наименование
ПК 44+85	р. Цна

Трасса проектируемого газопровода проходит по территории Степного лесничества Котовского участкового лесничества. В соответствии с лесохозяйственным регламентом лесной участок, по которому проектируется газопровод отнесен к категории защитных лесов – леса, выполняющие функции защиты природных и иных объектов (лесопарковые зоны). В соответствии с частью 3 статьи 105 Лесного кодекса Российской Федерации в лесопарковых зонах запрещается размещение объектов капитального строительства, за исключением гидротехнических сооружений. Следовательно, необходимо разработать проектную документацию по установлению и изменению границ лесопарковой зоны.

Таксационная характеристика и распределение площадей затрагиваемых лесных участков приведены в таблицах 3.5 и 3.6.

Таблица 3.5 – Таксационная характеристика лесных участков

Наименование участкового лесничества	№ квартала	№ выдела	Площадь, га	Состав насаждения (категория земель)	Класс возраста, лет	Бонитет	Полнота	Общий запас древесины, куб. м
Котовское	74	ч.6	0,008	Линии электропередачи				
	81	ч.1	0,025	6Б2Ос1Днн1Со	7/65	2	0,6	4,0

Взам. инв. №	
Подп. и дата	
Инв. № подл.	

Изм.	Кол. Уч.	Лист	№ док.	Подп.	Дата	01-1382-6-915/17.68/1456-1-ППТ.МО. ПЗ	Лист
							6

## Окончание Таблицы 3.5

	81	ч.2	0,077	7Б1Днн2Ос+С	7/65	2	0,7	14,6
	81	ч.8	0,026	7Ос2Днн1Б	6/55	2	0,6	4,4
	81	ч.12	0,049	6Днп2Ос1Б1С	7/65	3	0,5	6,9
	81	ч.16	0,029	(Л/к) 8Со2Б+Днн	4/65	1	0,6	8,4
	81	ч.17	0,028	8Б1С1Ос+Днн	7/65	2	0,4	3,1
	81	ч.18	0,064	(Л/к) 9Со1Б	3/55	1А	0,7	20,5
	81	ч.21	0,064	(Л/к) 10Со+Днн+Б+Ос	4/65	1	0,7	21,8
	81	ч.23	0,066	9Днп1С+Б	7/70	3	0,4	7,9
	81	ч.24	0,020	8С2Днн+Б+Ос	4/65	1	0,6	4,2
	90	ч.21	0,002	Квартальные просеки				
	90	ч.1	0,126	(Л/к) 10Со+Дн+Б	4/65	1	0,8	42,8
	90	ч.10	0,209	(Л/к) 10Со	4/75	1	0,7	71,1
	96	ч.10	0,002	Квартальные просеки				
	96	ч.1	0,016	(Л/к) 10Со	4/75	2	0,6	4,0
	95	ч.6	0,015	Линии электропередачи				
	95	ч.5	0,197	(Л/к) 10Со	4/75	1	0,7	67,0
	95	ч.4	0,174	(Л/к) 10Со	4/75	1	0,8	66,1
	95	ч.3	0,040	9Ос1Днн+Б+Лп+С	3/55	2	0,9	10,0
	95	ч.2	0,031	(Л/к) 8Со2Ос+Днн	3/43	1	0,8	8,4
	95	ч.1	0,040	7Днп2Ос1Лп+Б	6/60	4	0,6	4,4
	95	ч.11	0,002	Квартальные просеки				
	94	ч.6	0,033	(Л/к) 7Со1Дн1Б1Лп+Кло	1/10	2	0,8	0,7
	94	ч.5	0,046	8Б1Ос1Днн+Лп	6/55	2	0,7	11,5
	94	ч.4	0,073	9Ос1Днн+Б	4/40	2	0,6	10,2
	94	ч.3	0,031	(Л/к) 10Со+С+Дн	4/75	1	0,6	8,7
	94	ч.2	0,083	(Л/к) 10Со	1/7	1	0,7	0,8
	94	ч.1	0,067	7Днп2Ос1С+Б	6/55	3	0,6	10,1
	94	ч.18	0,002	Квартальные просеки				
	93	ч.14	0,028	10Днн+Ос+Б+Лп	6/60	3	0,6	3,9
	93	ч.10	0,100	7Ос2Б1Днн	4/35	1	0,6	15,0
	93	ч.9	0,053	10Б (Л/к под полог 10Со)	7/70	2	0,7	10,1
	93	ч.8	0,091	8Днп2Ос+Лп	9/85	3	0,7	20,9
	93	ч.7	0,167	(Л/к) 5Со4Дн1Лп+Б	3/45	1А	0,7	45,1
	93	ч.12	0,173	10С+Б+Днн	6/110	2	0,7	53,6
	93	ч.11	0,043	10С+Дн+Б	6/110	2	0,6	11,2
	93	ч.16	0,002	Квартальные просеки				
	85	ч.20	0,036	(Л/к) 4Со4Дн2Б	3/50	1	0,6	7,9
	85	ч.17	0,019	Линии электропередачи				
	85	ч.16	0,020	(Л/к) 6Со4Дн+Б	4/70	2	0,6	4,4
	85	ч.19	0,093	5Днп2Ос2С1Б	7/70	3	0,7	18,6
	85	ч.25	0,057	(Л/к) 10Ивд	5/22	3	0,4	5,1
	85	ч.18	0,123	(Л/к) 10Ивд	5/22	3	0,4	9,8
	Итого:		2,650					617,7

Взам. инв. №

Подп. и дата

Инв. № подл.

Изм.	Кол. Уч	Лист	№ док	Подп.	Дата

01-1382-6-915/17.68/1456-1-ППТ.МО. ПЗ

Лист

7

Таблица 3.6 – Распределение площадей лесных участков

Показатели	Площадь, га	%
1	2	3
1. Общая площадь земель лесного фонда	2,650	100,0
2. Лесные земли – всего	2,598	98,0
2.1. Занятые лесными насаждениями, всего	2,598	98,0
2.1.1. В том числе, лесные культуры	1,513	57,1
2.2. Не занятые лесными насаждениями, всего	-	-
в том числе: несомкнувшиеся лесные культуры	-	-
лесные питомники, плантации	-	-
редины естественные	-	-
фонд лесовосстановления, всего	-	-
в том числе: гари	-	-
погибшие древостои	-	-
вырубки	-	-
прогалины, пустыри		
3. Нелесные земли, всего	0,052	2,0
в том числе:	-	-
пашни	-	-
сенокосы		
пастбища, луга	-	-
воды	-	-
дороги, просеки	0,010	0,4
усадебные и пр.	-	-
болота	-	-
пески	-	-
прочие земли	0,042	1,6

В связи с тем, что проектируемый линейный объект пересекает существующие коммуникации, в проекте планировки территории на схеме границ зон с особыми условиями использования территории отражены все коммуникации, попавшие в зону проектирования, а также их охранные зоны.

Охранные зоны воздушной линии электропередачи устанавливаются в соответствии с Правилами установления охранных зон объектов электросетевого хозяйства и особых условий использования земельных участков, расположенных в границах таких зон (Постановление Правительства РФ от 24.02.2009 г. №160). Охранные зоны устанавливаются вдоль воздушных линий электропередачи в виде части поверхности участка земли и воздушного пространства (на высоту, соответствующую высоте опор воздушной линии электропередачи), ограниченной параллельными плоскостями, отстоящими по обе стороны линии электропередачи от крайних проводов при не отклоненном их положении на расстоянии 25 м для линий напряжения 220 кВ, 15 м для линий напряжения 35 кВ, 10 м для линий напряжением 1-20 кВ.

В охранных зонах запрещается осуществлять любые действия, которые могут нарушить безопасную работу объектов электросетевого хозяйства, в том числе привести к их повреждению или уничтожению, и (или) повлечь причинение вреда жизни и здоровью граждан и имуществу физических и юридических лиц, а также повлечь нанесение экологического ущерба и возникновение пожаров.

Охранные зоны кабелей связи устанавливаются в соответствии с правилами охраны линий и сооружений связи Российской Федерации, утвержденными Постановлением Правительства РФ от 9 июля 1995 г. №578. Для подземных кабельных линий связи, расположенных вне населенных пунктов на безлесных участках, устанавливаются охранные зоны с особыми условиями использования территории в виде участков земли вдоль этих линий, определяемых

Инв. № подл.	Взам. инв. №
	Подп. и дата

Изм.	Кол. Уч.	Лист	№ док.	Подп.	Дата	01-1382-6-915/17.68/1456-1-ППТ.МО. ПЗ	Лист
							8



параллельными прямыми, отстоящими от трассы подземного кабеля связи не менее чем на 2 метра с каждой стороны.

Охранные зоны объектов сетей газоснабжения устанавливаются в соответствии с постановлением Правительства РФ от 20 ноября 2000 г. № 878 "Об утверждении Правил охраны газораспределительных сетей". Размер охранной зоны существующего газопровода составляет 2 м в обе стороны, магистрального газопровода – 25 м в обе стороны.

Охранная зона проектируемого газопровода - 3 метра от газопровода со стороны провода и 2 метров - с противоположной стороны. При прохождении по землям лесного фонда охранная зона проектируемого газопровода составит по 3 метра в обе стороны.

В охранной зоне газопровода без письменного разрешения организации, эксплуатирующей газопровод, запрещается:

- возводить любые постройки и сооружения;
- высаживать деревья, кустарники, содержать скот и т.п.;
- производить мелиоративные или осушительные работы;
- сооружать проезды и переезды через трассу газопровода, устраивать стоянки автотранспорта, размещать коллективные сады и огороды.

На территории расположения объекта отсутствуют объекты культурного наследия, в связи с этим схема границ территорий объектов культурного наследия не разрабатывалась.

Основные технико-экономические показатели проекта представлены в таблице 3.7.

Таблица 3.7 - Основные технико-экономические показатели проекта

Наименование	Единицы измерения	Количество
Зона проектирования в границах проекта, всего	кв.м	275122,94
Ширина зоны проектирования	м	15/6
Протяженность участка проектирования	м	20098
Ширина полосы отвода	м	15/6
Ширина охранной зоны	м	5
Протяженность газопровода	м	20098
Площадь земельного участка, отводимого на период строительства, всего	кв.м	265239

Взам. инв. №	
Подп. и дата	
Инв. № подл.	

						01-1382-6-915/17.68/1456-1-ПШТ.МО. ПЗ	Лист
							9
Изм.	Кол. Уч	Лист	№ док	Подп.	Дата		



## УПРАВЛЕНИЕ ГРАДОСТРОИТЕЛЬСТВА И АРХИТЕКТУРЫ ТАМБОВСКОЙ ОБЛАСТИ

### П Р И К А З

г. Тамбов

«29» мая 2018 г.

№ 135-О

О подготовке проекта планировки и проекта межевания территории для размещения объекта «Газопровод высокого давления от АГРС «Котовск» до южной части г. Тамбова с отводами до индустриального парка и пос. Строитель Тамбовской района Тамбовской области»

В соответствии со статьями 41, 42, 43, 45 Градостроительного кодекса Российской Федерации, статьей 8 Закона Тамбовской области от 31.01.2007 № 144-З «О градостроительной деятельности в Тамбовской области» (далее - Закон), руководствуясь положением об управлении градостроительства и архитектуры Тамбовской области, утвержденным постановлением главы администрации области от 14.03.2017 № 23, ПРИКАЗЫВАЮ:

1. Подготовить проект планировки и проект межевания территории (далее – документация по планировке территории) для размещения объекта «Газопровод высокого давления от АГРС «Котовск» до южной части г. Тамбова с отводами до индустриального парка и пос. Строитель Тамбовской района Тамбовской области».

2. ООО «Газпром инвестгазификация» обеспечить:

подготовку документации по планировке территории для размещения объекта «Газопровод высокого давления от АГРС «Котовск» до южной части г. Тамбова с отводами до индустриального парка и пос. Строитель Тамбовской района Тамбовской области»;

направление документации по планировке территории в управление градостроительства и архитектуры области для утверждения в порядке, установленном Законом.

3. Утвердить задание на разработку документации по планировке территории для размещения объекта «Газопровод высокого давления от АГРС «Котовск» до южной части г. Тамбова с отводами до индустриального парка и пос. Строитель Тамбовского района Тамбовской области», согласно приложению №1.

4. Утвердить задание на выполнение инженерных изысканий, необходимых для подготовки документации по планировке территории для размещения объекта «Газопровод высокого давления от АГРС «Котовск» до южной части г. Тамбова с отводами до индустриального парка и пос. Строитель Тамбовского района Тамбовской области», согласно приложению №2.

5. Отделу архитектуры и градостроительства в течение десяти дней со дня принятия настоящего приказа направить уведомление о принятом решении о подготовке документации по планировке территории главе Цнинского сельсовета Тамбовского района Тамбовской области, главе Покрово-Пригородного сельсовета Тамбовского района Тамбовской области, главе Бокинского сельсовета Тамбовского района Тамбовской области, главе г. Котовска Тамбовской области.

6. Опубликовать настоящий приказ на «Официальном интернет-портале правовой информации» ([www.pravo.gov.ru](http://www.pravo.gov.ru)), сайте сетевого издания «Тамбовская жизнь» ([www.tamlife.ru](http://www.tamlife.ru)) и официальном сайте управления в информационно-телекоммуникационной сети Интернет <http://archit.tmbadm.ru>.

7. Контроль за исполнением настоящего приказа оставляю за собой.

Начальник управления,  
главный архитектор области



А.А. Филатов

УТВЕРЖДЕНО  
Приказом Управления  
градостроительства  
и архитектуры  
Тамбовской области  
от «29» мая 2018г. №135-О

### ЗАДАНИЕ

на разработку документации по планировке территории  
для размещения объекта «Газопровод высокого давления от АГРС «Котовск» до южной  
части г. Тамбова с отводами до индустриального парка и пос. Строитель Тамбовского  
района Тамбовской области»

№ п/п	Наименование разделов	Содержание
1	Вид разрабатываемой документации	Проект планировки территории и проект межевания территории
2	Инициатор подготовки	Общество с ограниченной ответственностью «Газпром инвестгазификация»
3	Источник финансирования работ	Общество с ограниченной ответственностью «Газпром инвестгазификация»
4	Вид и наименование планируемого к размещению объекта капитального строительства, его основные характеристики	Строительство газопровода высокого давления (0,6 МПа). Диаметр 500 мм.
5	Населенные пункты, поселения, городские округа, муниципальные районы, субъекты РФ, в отношении территорий которых осуществляется подготовка документации по планировке территории	Тамбовская область, Тамбовский район (Цнинский сельсовет, Покрово-Пригородный сельсовет, Донской сельсовет); г. Котовск Тамбовской области
6	Состав документации по планировке территории	Проект планировки территории состоит из основной части и материалов по ее обоснованию. Основная часть проекта планировки территории включает в себя: – раздел 1 «Проект планировки территории. Графическая часть»; – раздел 2 «Положение о размещении линейного объекта». Материалы по обоснованию проекта планировки включают в себя: – раздел 3 «Материалы по обоснованию проекта планировки территории. Графическая часть»; – раздел 4 «Материалы по обоснованию проекта планировки территории. Пояснительная записка». <u>Раздел 1 «Проект планировки территории. Графическая часть»</u> включает в себя:

- чертеж красных линий;
  - чертеж границ зон планируемого размещения линейного объекта.
- Объединение нескольких чертежей в один допускается при условии обеспечения читаемости линий и условных обозначений графических материалов.
- Раздел 2 «Положение о размещении линейного объекта» должен содержать следующую информацию:
- наименование линейного объекта, основные характеристики, назначение;
  - перечень субъектов РФ, муниципальных районов, городских округов, поселений, населенных пунктов, на территории которых устанавливаются зоны планируемого размещения линейного объекта;
  - перечень координат характерных точек границ зон планируемого размещения линейного объекта;
  - предельные параметры разрешенного строительства, реконструкции объектов капитального строительства, входящих в состав линейного объекта;
  - информация о необходимости осуществления мероприятий по защите сохраняемых объектов капитального строительства от возможного негативного воздействия в связи с размещением линейного объекта;
  - информация о необходимости осуществления мероприятий по сохранению объектов культурного наследия от возможного негативного воздействия в связи с размещением линейного объекта;
  - информация о необходимости осуществления мероприятий по охране окружающей среды;
  - информация о необходимости осуществления мероприятий по защите территории от чрезвычайных ситуаций природного и техногенного характера, в том числе по обеспечению пожарной безопасности и гражданской обороне.
- Раздел 3 «Материалы по обоснованию проекта планировки территории. Графическая часть» должен содержать следующие схемы:
- схема расположения элементов планировочной структуры;
  - схема использования территории в период подготовки проекта планировки территории;
  - схема границ зон с особыми условиями использования территорий;
  - схема конструктивных и планировочных решений.
- Раздел 4 «Материалы по обоснованию проекта планировки территории. Пояснительная записка» должен содержать:
- описание природно-климатических условий территории;
  - обоснование определения границ зон планируемого размещения линейного объекта;
  - обоснование определения предельных параметров

		<p>застройки территории в границах зон планируемого размещения объектов капитального строительства, входящих в состав линейного объекта;</p> <ul style="list-style-type: none"> <li>– ведомость пересечений границ зон планируемого размещения линейного объекта с объектами капитального строительства;</li> <li>– ведомость пересечений границ зон планируемого размещения линейного объекта с водными объектами.</li> </ul> <p>Проект межевания территории состоит из основной части и материалов по обоснованию проекта. Основная часть проекта межевания территории включает в себя текстовую часть и чертежи межевания территории.</p> <p>Текстовая часть проекта межевания территории включает в себя:</p> <ul style="list-style-type: none"> <li>– перечень и сведения о площади образуемых земельных участков, в том числе возможные способы их образования;</li> <li>– перечень и сведения о площади образуемых земельных участков, которые будут отнесены к территориям общего пользования, в том числе в отношении которых предполагается резервирование или изъятие для государственных и муниципальных нужд;</li> <li>– вид разрешенного использования образуемых земельных участков.</li> </ul> <p>На чертежах межевания территории отображаются:</p> <ul style="list-style-type: none"> <li>– границы планируемых и существующих элементов планировочной структуры;</li> <li>– красные линии;</li> <li>– линии отступа от красных линий в целях определения мест допустимого размещения зданий, строений, сооружений;</li> <li>– границы и условные номера образуемых или изменяемых земельных участков;</li> <li>– границы зон действия публичных сервитутов.</li> </ul> <p>Материалы по обоснованию проекта межевания территории включают в себя чертежи, на которых отображаются:</p> <ul style="list-style-type: none"> <li>– границы существующих земельных участков;</li> <li>– границы зон с особыми условиями использования территорий;</li> <li>– местоположение существующих объектов капитального строительства;</li> <li>– границы особо охраняемых природных территорий;</li> <li>– границы территорий объектов культурного наследия.</li> </ul>
7	Иные требования	<p>Основные требования к форме представляемых материалов.</p> <p>Графические материалы, входящие в состав документации по планировке территории, разрабатываются в масштабе от 1:500 до 1:5000.</p> <p>Штампы чертежей документации по планировке</p>

территории должны указывать на вид разрабатываемой документации: ППТ (для проекта планировки территории), ПМТ (для проекта межевания территории), а также № листа в соответствии со схемой расположения участков трассы по листам.

Графическая часть материалов и результатов инженерно-геодезических изысканий должна содержать штамп (ы) организации выполнившей топоъемку, в также год выполнения таких изысканий.

На графических материалах документации по планировке территории должны показываться направления «Юг-Север».

Текстовые материалы на бумажных носителях предоставляются в брошюрованном виде на листах формата А4.

Графические материалы на бумажных носителях предоставляются в формате кратном от А2 до нестандартного формата листа.

Электронные версии текстовых и графических материалов документации предоставляются на DVD или CD дисках.

Текстовые и графические материалы должны быть представлены в текстовом формате PDF.

Информация об описании местоположения границ территории, в отношении которой разработан проект межевания, а также описания подлежащих образованию в соответствии с проектом межевания территории, предоставляются в формате mid/mif, XML.

**Основные требования к количеству представляемых материалов:**

На утверждение в Управление передаются: текстовые и графические материалы документации по планировке территории на бумажном носителе в 2-х экз.

Листы всех экземпляров документации по планировке территории должны быть пронумерованы, сброшюрованы.

Информация об описании местоположения границ территории, в отношении которой разработан проект межевания, а также описания местоположения границ земельных участков, подлежащих образованию в соответствии с проектом межевания территории предоставляется в электронном формате, обеспечивающим внесение сведений в ГНК (mid/mif, XML) – 1 экз.

На электронном носителе предоставляются материалы в количестве равном количеству муниципальных районов, городских округов, в отношении территорий которых осуществляется подготовка документации по планировке территории, в которых такая документация подлежит размещению, одного экземпляра для хранения в архиве управления (в формате PDF).

Приложение №2

УТВЕРЖДЕНО  
 Приказом Управления  
 градостроительства  
 и архитектуры  
 Тамбовской области  
 от « 29 » мая 2018г. № 135 -О

### ЗАДАНИЕ

на выполнение инженерных изысканий, необходимых для подготовки документации по планировке территории для размещения объекта «Газопровод высокого давления от АГРС «Котовск» до южной части г. Тамбова с отводами до индустриального парка и пос. Строитель Тамбовского района Тамбовской области»

№ п/п	Наименование разделов	Содержание этапов
1	Сведения об объекте капитального строительства и его описание	<p><b>Наименование объекта капитального строительства:</b>            «Газопровод высокого давления от АГРС «Котовск» до южной части г. Тамбова с отводами до индустриального парка и пос. Строитель Тамбовского района Тамбовской области»</p> <p><b>Вид объекта капитального строительства:</b> газопровод высокого давления d560x50.8 мм и рабочим давлением 0.6 МПа.</p> <p><b>Назначение объекта капитального строительства:</b>            транспортировка газа.</p> <p><b>Ориентировочная протяженность линейного объекта:</b>            20120 м.</p> <p>Начало трассы – АГРС «Котовск» Конец трассы - Распределительный подземный газопровод высокого давления от ул. Приовражной БССК по полям до котельной БССК»</p> <p><b>Ориентировочная глубина заложения:</b> 1.0 м.</p>
2	Идентификационные сведения о заказчике	Общество с ограниченной ответственностью «Газпром инвестгазификация», ОГРН:1027804855935, Юридический адрес: 190000, Город Санкт-Петербург, Галерная ул., дом 20-22, лит. А
3	Виды выполняемых инженерных изысканий	<p><b>Инженерно-геодезические изыскания.</b></p> <p><b>Инженерно-геологические изыскания.</b></p> <p><b>Инженерно-гидрометеорологические изыскания.</b></p> <p><b>Инженерно-экологические изыскания.</b></p>
4	Основные требования к предоставлению материалов и результатов инженерных изысканий	<p><b>Перечень материалов, представляемых в результате работ:</b></p> <p>В результате выполнения инженерных изысканий должны быть представлены соответствующие техническим регламентам:</p> <ol style="list-style-type: none"> <li>1. Отчет по инженерно-геодезическим изысканиям;</li> <li>2. Отчет по инженерно-геологическим изысканиям;</li> <li>3. Отчет по инженерно-экологическим изысканиям;</li> <li>4. Отчет по инженерно-гидрометеорологическим изысканиям.</li> </ol>



№ п/п	Наименование разделов	Содержание этапов
		<p>В Управление передаются текстовые и графические материалы инженерных изысканий, в виде отчетов в составе материалов по обоснованию проекта планировки территории.</p> <p>Текстовые материалы на бумажных носителях представляются в брошюрованном виде на листах формата А4.</p> <p>Графические материалы на бумажных носителях представляются в формате кратном от А2 до нестандартного формата листа.</p> <p>Тестовые материалы на электронных носителях представляются в форматах DOC, DOCX, XLS, XLSX или PDF.</p> <p>Графические материалы на электронных носителях представляются в форме векторной и (или) растровой модели.</p> <p>Графические материалы в растровой модели представляются в форматах TIFF, JPEG или PDF.</p> <p>Графические материалы в векторной модели представляются в обменных форматах GML и SHP.</p> <p>В случае невозможности представления данных в указанных форматах, могут быть использованы обменные форматы mid/mif, DWG или SXF (совместно с файлами описания RSC).</p>
5	Описание границ территории проведения инженерных изысканий	<p>Граница территории проведения инженерных изысканий: муниципальное образование – г. Котовск Тамбовской области;</p> <p>Тамбовский район Тамбовской области (Цнинский сельсовет, Покрово-Пригородный сельсовет, Донской сельсовет).</p> <p>Ориентировочная площадь инженерных изысканий: 1 006 000 кв.м.</p>

АДМИНИСТРАЦИЯ  
ТАМБОВСКОГО РАЙОНА  
ТАМБОВСКОЙ ОБЛАСТИ

ул. Гагарина, 141 в, г.Тамбов, 392000  
Тел. (4752)44-25-72, факс (4752)44-83-55

E-mail: [post@r00.tambov.gov.ru](mailto:post@r00.tambov.gov.ru)

ОГРН 1036894107910

ИНН 6820005198 КПП 682901001

13.04.18 № 5/3464

На № \_\_\_\_\_ от \_\_\_\_\_

И.о.начальника отдела  
по землеустройству и СИД  
ООО ПИ «Тамбовсельхозтехпроект»  
А.Н.Рябов

ул.Мичуринская, д.89А  
г.Тамбов, Тамбовская область

Уважаемый Алексей Николаевич!

Администрация Тамбовского района Тамбовской области, рассмотрев Ваше письмо исх.№296 от 27.03.2018 сообщает, что на участке строительства газопровода высокого давления в Тамбовском районе Тамбовской области (согласно прилагаемой схеме трассы газопровода) объекты культурного наследия на участке строительства отсутствуют.

С уважением,  
заместитель главы  
администрации района



А.А.Коренчук

 Д.Н.Горбунов 44-12-77



**АДМИНИСТРАЦИЯ  
ГОРОДА КОТОВСКА  
Тамбовской области**

ул. Свободы, 8, г. Котовск,  
Тамбовская обл., 393190  
Тел./ факс: 4-38-40

Е-mail: [post@g41.tambov.gov.ru](mailto:post@g41.tambov.gov.ru)  
[http:// kotovsk.pro](http://kotovsk.pro)

ОКПО 02091254 ОГРН 1026801014855

ИНН/КПП 6825001535/682501001

от 23.04.2018 № 01.01-18/1401

на № \_\_\_\_\_ от \_\_\_\_\_

И.о. начальника отдела по  
землеустройству и СИД  
ООО ПИ «Тамбовсельхозпроект»

А.Н. Рябову

392018, г. Тамбов, ул. Мичуринская,  
д.89А

Администрация города Котовска в ответ на Ваше письмо от 27.03.2018 № 295 сообщает, что на участке строительства газопровода отсутствуют объекты культурного наследия.

Первый заместитель главы  
администрации города

Л.В. Хлусова



**УПРАВЛЕНИЕ  
ПО ОХРАНЕ ОКРУЖАЮЩЕЙ СРЕДЫ  
И ПРИРОДОПОЛЬЗОВАНИЮ  
ТАМБОВСКОЙ ОБЛАСТИ**

392000, г. Тамбов, Базарная, 104  
тел./факс (4752) 79-14-42/79-14-40  
E-mail: [post@opr.tambov.gov.ru](mailto:post@opr.tambov.gov.ru)  
ОКПО 71247595, ОГРН 1046882297538,  
ИНН/КПП 6829005876/682901001

24.04.2018 № 01-32/1323  
На № 300 от 27.03.2018

И.о. начальника отдела по  
землеустройству и СИД  
ООО ПИ «Тамбовсельхозпроект»

А.Н.Рябову

392018, г. Тамбов,  
ул. Мичуринская, 89А

О наличии (отсутствии) ООПТ

Уважаемый Алексей Николаевич!

Управление по охране окружающей среды и природопользованию области сообщает, что согласно представленной схеме на участке проведения работ по объекту «Газопровод высокого давления от АГРС «Котовск» до южной части г. Тамбова с отводами до индустриального парка и пос. Строитель Тамбовского района Тамбовской области», расположенному в Тамбовском районе и г. Котовске Тамбовской области особо охраняемые природные территории регионального и местного значения отсутствуют.

Врио начальника управления

В.В.Хоменко

О.А.Титова  
79-25-81

*Титова О.А.*

**АДМИНИСТРАЦИЯ  
ТАМБОВСКОГО РАЙОНА  
ТАМБОВСКОЙ ОБЛАСТИ**

ул. Гагарина, 141 в, г. Тамбов, 392000  
Тел. (4752)44-25-72, факс (4752)44-83-55

E-mail: [post@r00.tambov.gov.ru](mailto:post@r00.tambov.gov.ru)

ОГРН 1036894107910

ИНН 6820005198 КПП 682901001

17.04.18 № 5/3567  
На № \_\_\_\_\_ от \_\_\_\_\_

И.о.начальника отдела  
по землеустройству и СИД  
ООО ПИ «Тамбовсельхозтехпроект»  
А.Н.Рябов

ул. Мичуринская, д. 89А  
г. Тамбов, Тамбовская область

Уважаемый Алексей Николаевич!

Администрация Тамбовского района Тамбовской области, рассмотрев Ваше письмо исх. №298 от 27.03.2018 сообщает, что на участке строительства газопровода высокого давления в Тамбовском районе Тамбовской области (согласно прилагаемой схеме трассы газопровода) мелиоративные земли и мелиоративные системы отсутствуют.

С уважением,  
заместитель главы  
администрации района



А.А.Коренчук



Администрация  
Тамбовской области  
УПРАВЛЕНИЕ  
ВЕТЕРИНАРИИ

392000, г. Тамбов, ул. Московская, 11 б

☎ (4752) 79-24-82, факс. 79-24-86

[post@vet.tambov.gov.ru](mailto:post@vet.tambov.gov.ru)

ОКПО 50070678 ОГРН 1026801225747

ИНН/КПП 6832034404/683201001

01.04.2018 № 20.01.3-11/723

На №

от

И.о. начальника отдела по  
землеустройству и СИД  
ООО ПИ «Тамбовсельхозтехпроект»

А.Н. Рябову

392018, г. Тамбов, ул. Мичуринская, д.89А

О предоставлении информации  
о наличии (отсутствии) скотомогильников (биотермических ям)

информация

На участке проектируемого объекта: «Газопровод высокого давления от АГРС «Котовск» до южной части г. Тамбова с отводами до индустриального парка и пос. Строитель, Тамбовского района, Тамбовской области» (согласно схемы трассы газопровода), скотомогильников и мест захоронения животных, павших от особо опасных заболеваний, нет.

Начальник управления ветеринарии  
области

А.И. Филин

АДМИНИСТРАЦИЯ  
ТАМБОВСКОГО РАЙОНА  
ТАМБОВСКОЙ ОБЛАСТИ

ул. Гагарина, 141 в, г.Тамбов, 392000  
Тел. (4752)44-25-72, факс (4752)44-83-55

E-mail: [post@r00.tambov.gov.ru](mailto:post@r00.tambov.gov.ru)

ОГРН 1036894107910

ИНН 6820005198 КПП 682901001

17.04.18 № 5/2564

На № \_\_\_\_\_ от \_\_\_\_\_

И.о.начальника отдела  
по землеустройству и СИД  
ООО ПИ «Тамбовсельхозтехпроект»  
А.Н.Рябов

ул.Мичуринская, д.89А  
г.Тамбов, Тамбовская область

Уважаемый Алексей Николаевич!

Администрация Тамбовского района Тамбовской области, рассмотрев Ваше письмо исх.№303 от 27.03.2018 сообщает, что на участке строительства газопровода высокого давления в Тамбовском районе Тамбовской области (согласно прилагаемой схеме трассы газопровода) охотничьи заказники отсутствуют.

С уважением,  
заместитель главы  
администрации района



А.А.Коренчук



**АДМИНИСТРАЦИЯ  
ГОРОДА КОТОВСКА  
Тамбовской области**

ул. Свободы, 8, г. Котовск,  
Тамбовская обл., 393190  
Тел./ факс: 4-38-40

Е-mail: [post@g41.tambov.gov.ru](mailto:post@g41.tambov.gov.ru)

[http:// kotovsk.pro](http://kotovsk.pro)

ОКПО 02091254 ОГРН 1026801014855

ИНН/КПП 6825001535/682501001

от 23.04.2018 № 01.01-18/1401

на № \_\_\_\_\_ от \_\_\_\_\_

И.о. начальника отдела по  
землеустройству и СИД  
ООО ПИ «Тамбовсельхозпроект»

А.Н. Рябову

392018, г. Тамбов, ул. Мичуринская,  
д.89А

Администрация города Котовска в ответ на Ваше письмо от 27.03.2018 № 302 сообщает, что на участке строительства газопровода отсутствуют охотничьи заказники.

Первый заместитель главы  
администрации города

Л.В. Хлусова

Филиппова М.В.  
4-47-69