

Приложение
УТВЕРЖДЕНЫ
постановлением администрации города
от 22.11.2013 № 2925

ПРИЛОЖЕНИЕ № 3
УТВЕРЖДЕНЫ
постановлением администрации
города
от 19.06.2013 № 1520

Схемы границ прилегающих территорий для каждой организации и (или) объекта, расположенных на территории города, на прилегающих территориях к которым не допускается розничная продажа алкогольной продукции

Схема № 1 границ прилегающих территорий для здания Муниципального бюджетного дошкольного образовательного учреждения детский сад №3 "Сказка" города Котовска Тамбовской области по ул. Котовского,33, на которых не допускается розничная продажа алкогольной продукции

М 1:1000

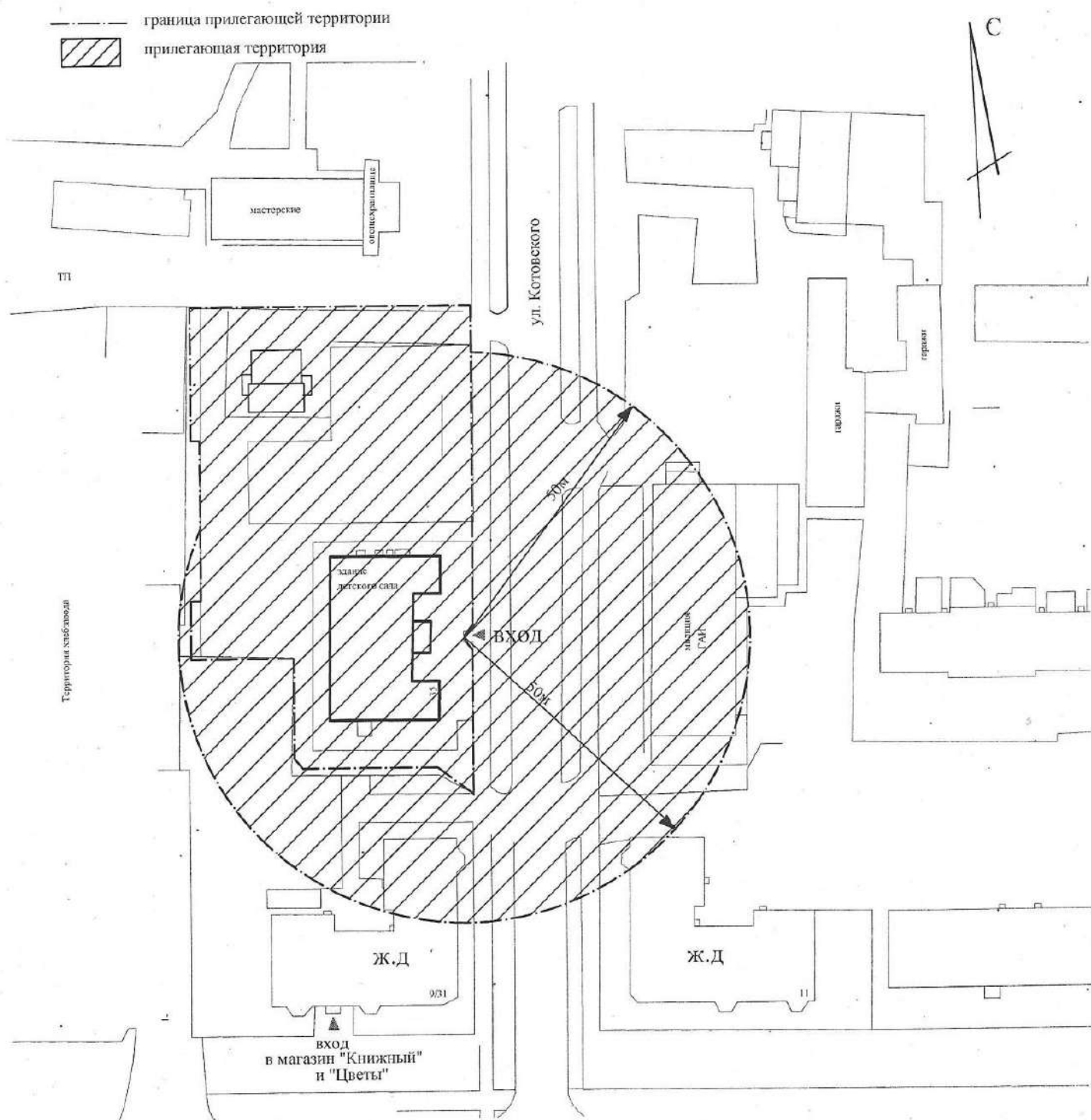



Схема № 2 границ прилегающих территорий для здания детского сада "Березка" филиал
Муниципального бюджетного дошкольного образовательного учреждения детский сад
№3 "Сказка" города Котовска Тамбовской области по ул. Кирова, 31, на которых не
допускается розничная продажа алкогольной продукции
М 1:1000

----- граница прилегающей территории
 прилегающая территория

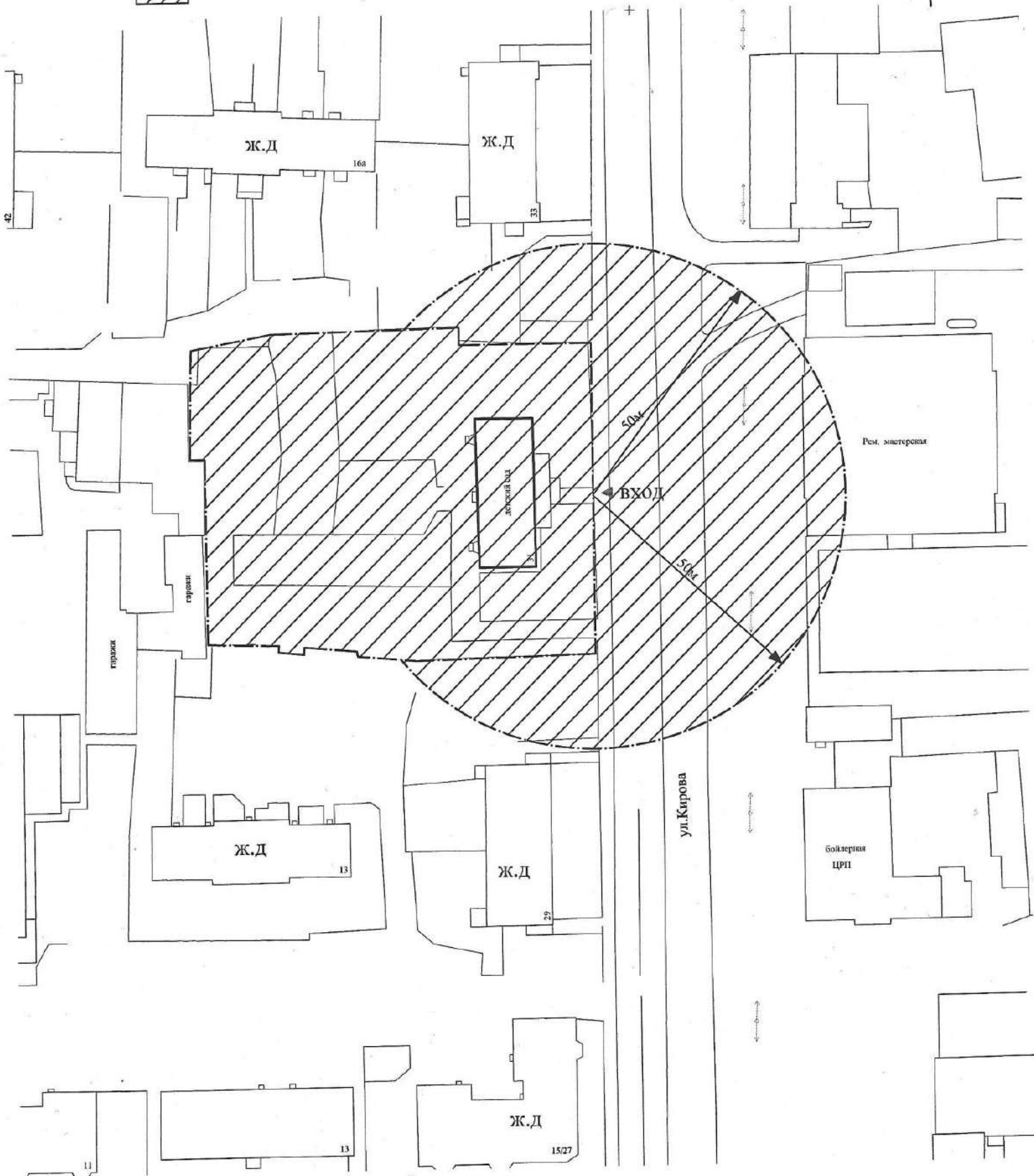



Схема № 3 границ прилегающих территорий для здания Муниципального бюджетного дошкольного образовательного учреждения детский сад №8 "Рябинка" города Котовска Тамбовской области по ул. Колхозной, 13А, на которых не допускается розничная продажа алкогольной продукции
М 1:1000

— граница прилегающей территории
 прилегающая территория

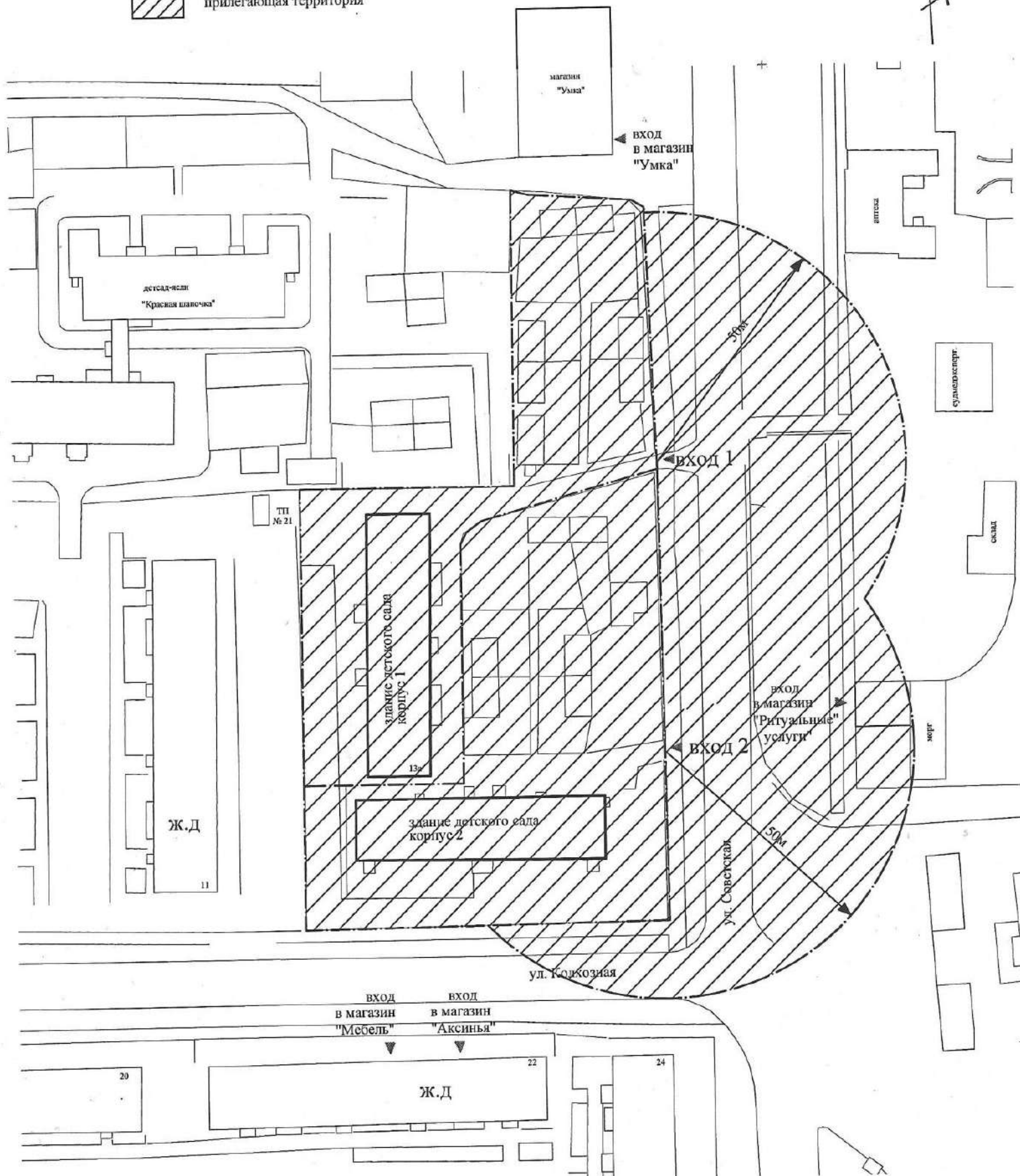



Схема № 4 границ прилегающих территорий для здания детского сада "Колокольчик" филиала
Муниципального бюджетного дошкольного образовательного учреждения детский сад № 14
"Красная шапочка" г. Котовска Тамбовской области по ул. Кирова, 4, на которых не
допускается розничная продажа алкогольной продукции
М 1:1000

----- граница прилегающей территории
 прилегающая территория

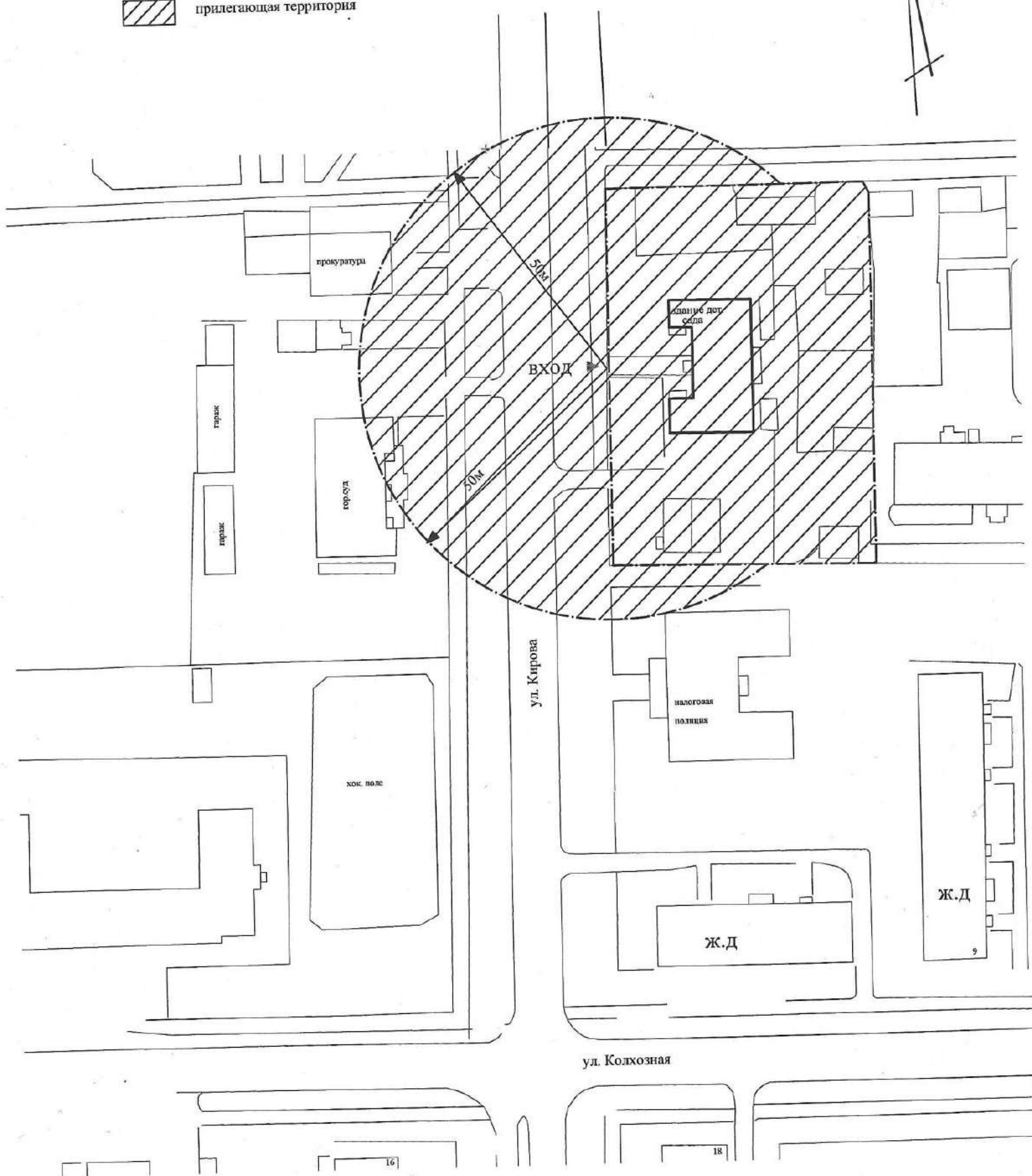



Схема № 5 границ прилегающих территорий для здания Муниципального бюджетного дошкольного образовательного учреждения детский сад №14 "Красная шапочка" г. Котовска Тамбовской области по ул. Кирова, 4А, на которых не допускается розничная продажа алкогольной продукции
М 1:1000

— граница прилегающей территории
 прилегающая территория

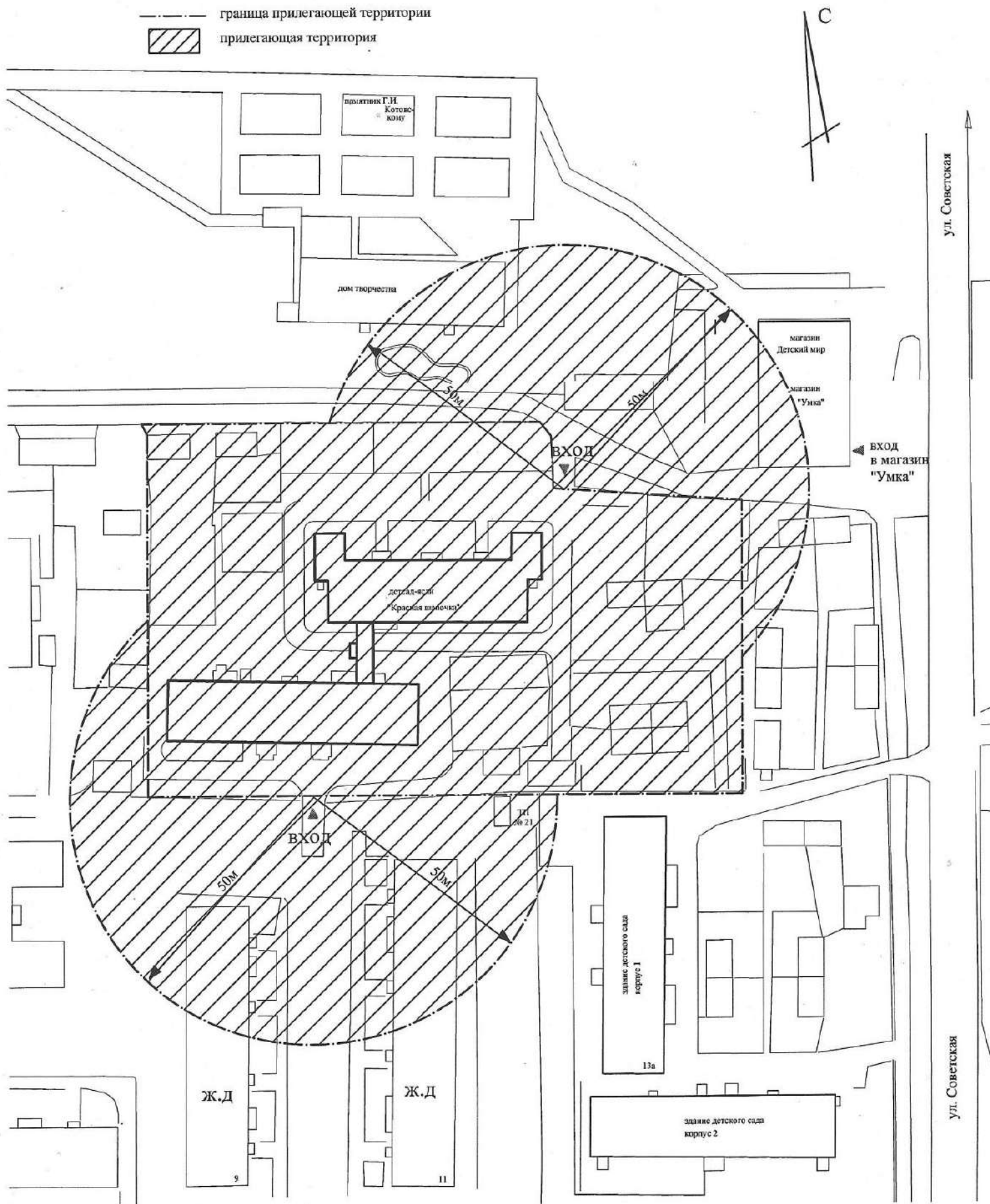


Схема № 6 границ прилегающих территорий для здания Муниципального бюджетного дошкольного образовательного учреждения детский сад №12 "Белочка" г. Котовска Тамбовской области по ул. Набережная, 27А, на которых не допускается розничная продажа алкогольной продукции

М 1:1000

--- граница прилегающей территории
▨ прилегающая территория

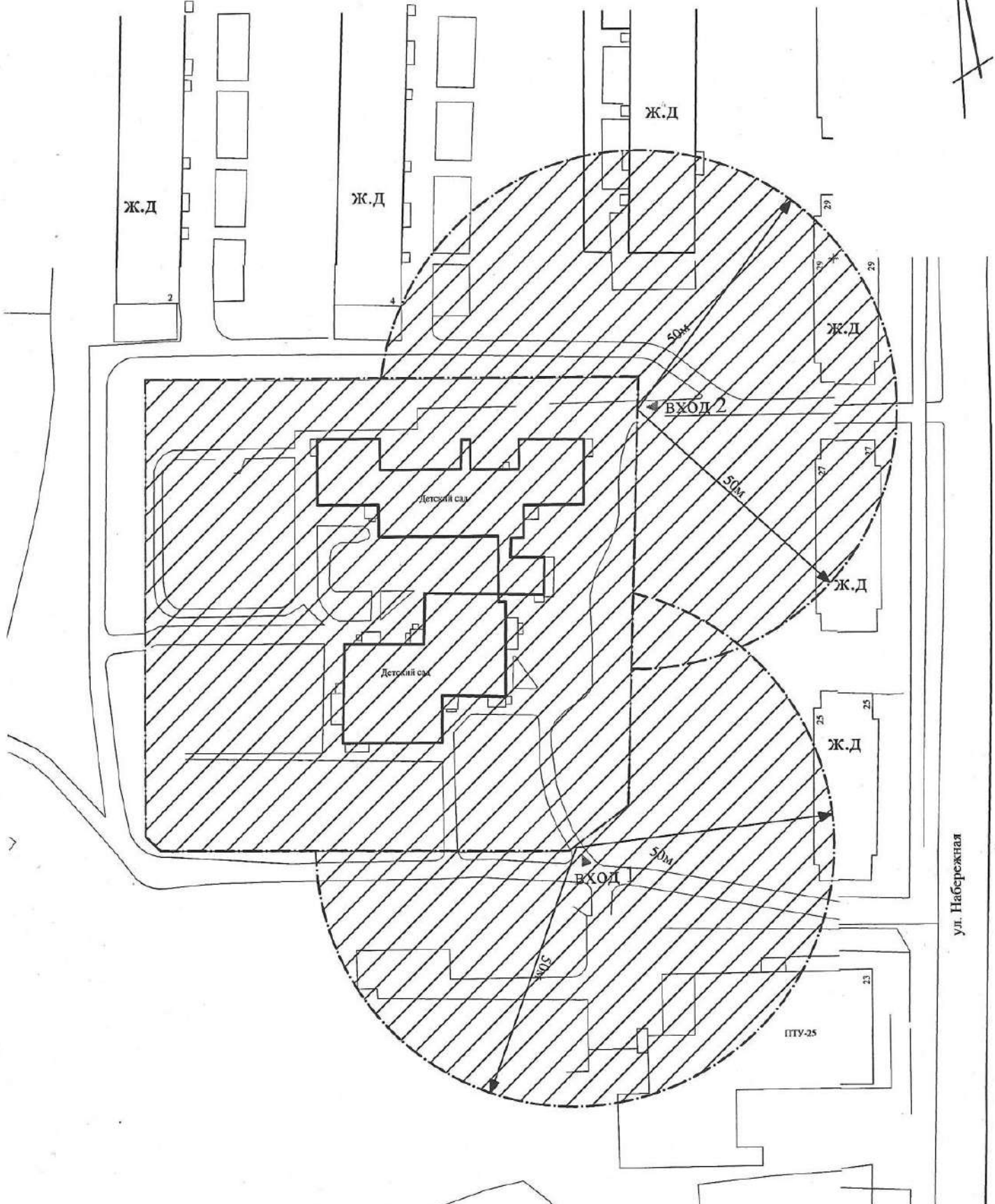



Схема № 7 границ прилегающих территорий для здания Муниципального бюджетного дошкольного образовательного учреждения детский сад №15 "Теремок" г. Котовска Тамбовской области по ул. Дружбы, 7, на которых не допускается розничная продажа алкогольной продукции
М 1:1000

— граница прилегающей территории
 прилегающая территория

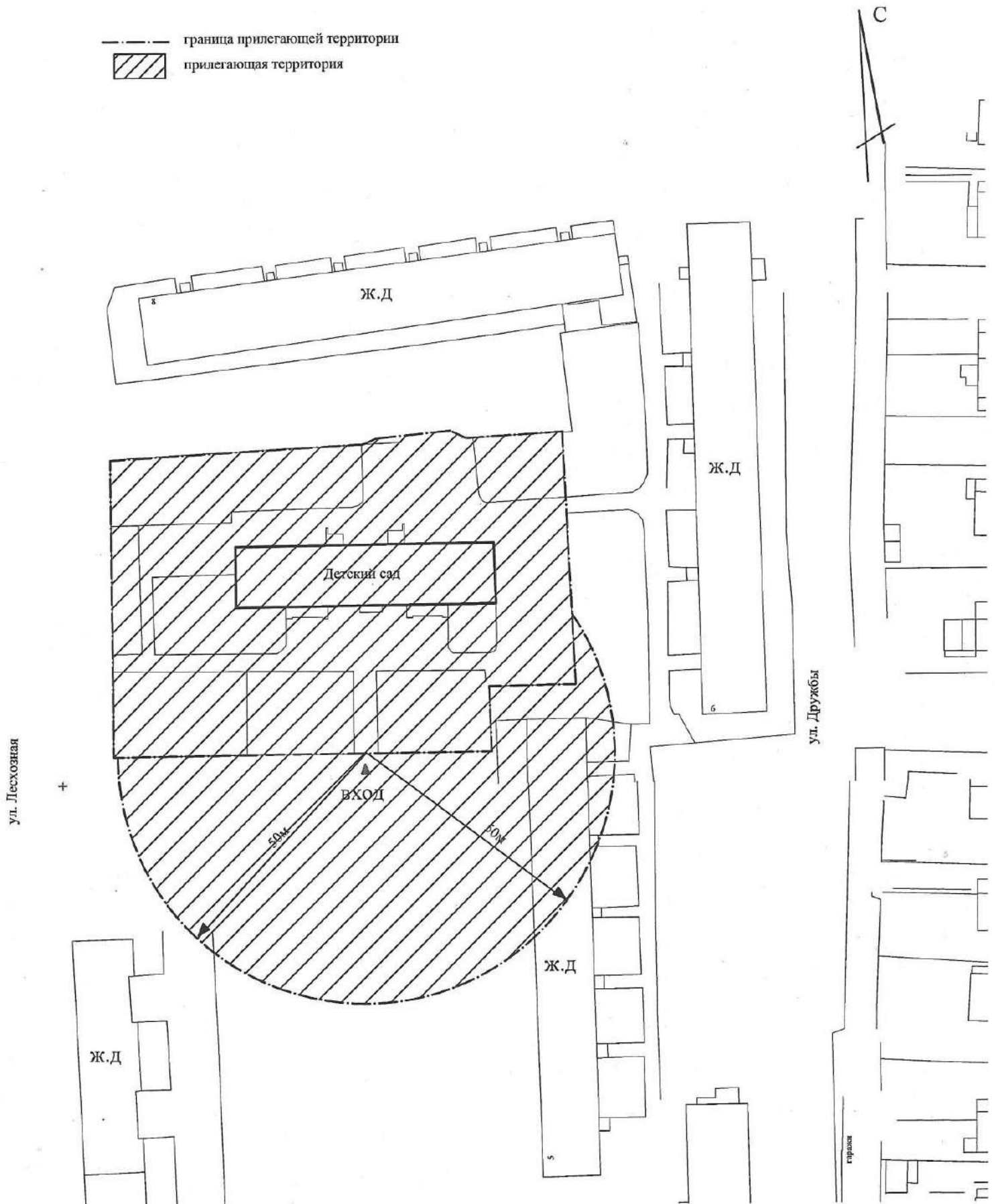


Схема № 8 границ прилегающих территорий для здания Муниципального бюджетного дошкольного образовательного учреждения детский сад №16 "Ласточка" по ул. 9-ой Пятилетки, 3А, на которых не допускается розничная продажа алкогольной продукции
М 1:1000

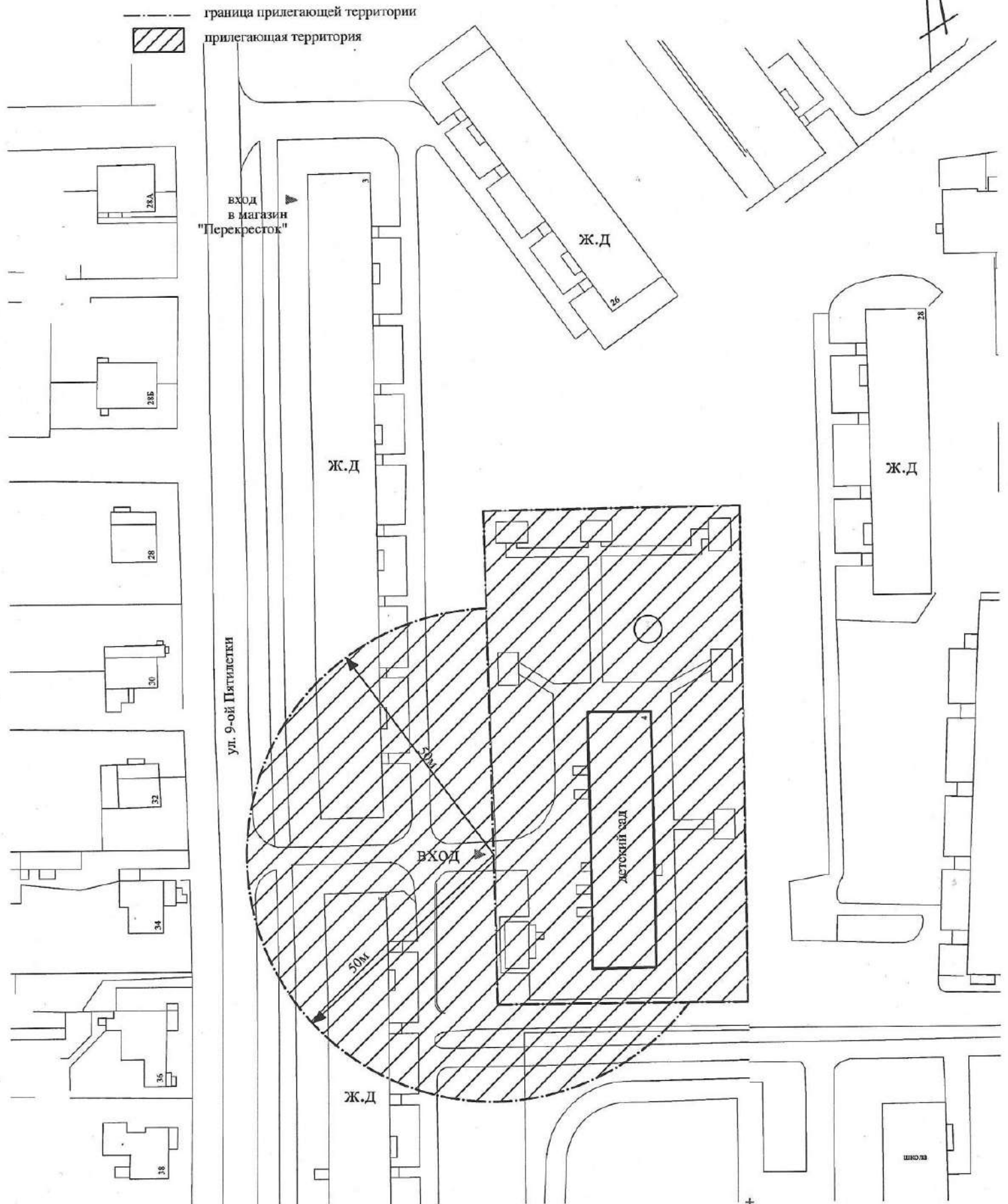


Схема № 9 границ прилегающих территорий для здания Муниципального бюджетного дошкольного образовательного учреждения центр развития ребенка - детский сад "Солнышко" города Котовска Тамбовской области по ул. Профсоюзная, 9, на которых не допускается розничная продажа алкогольной продукции
М 1:1000

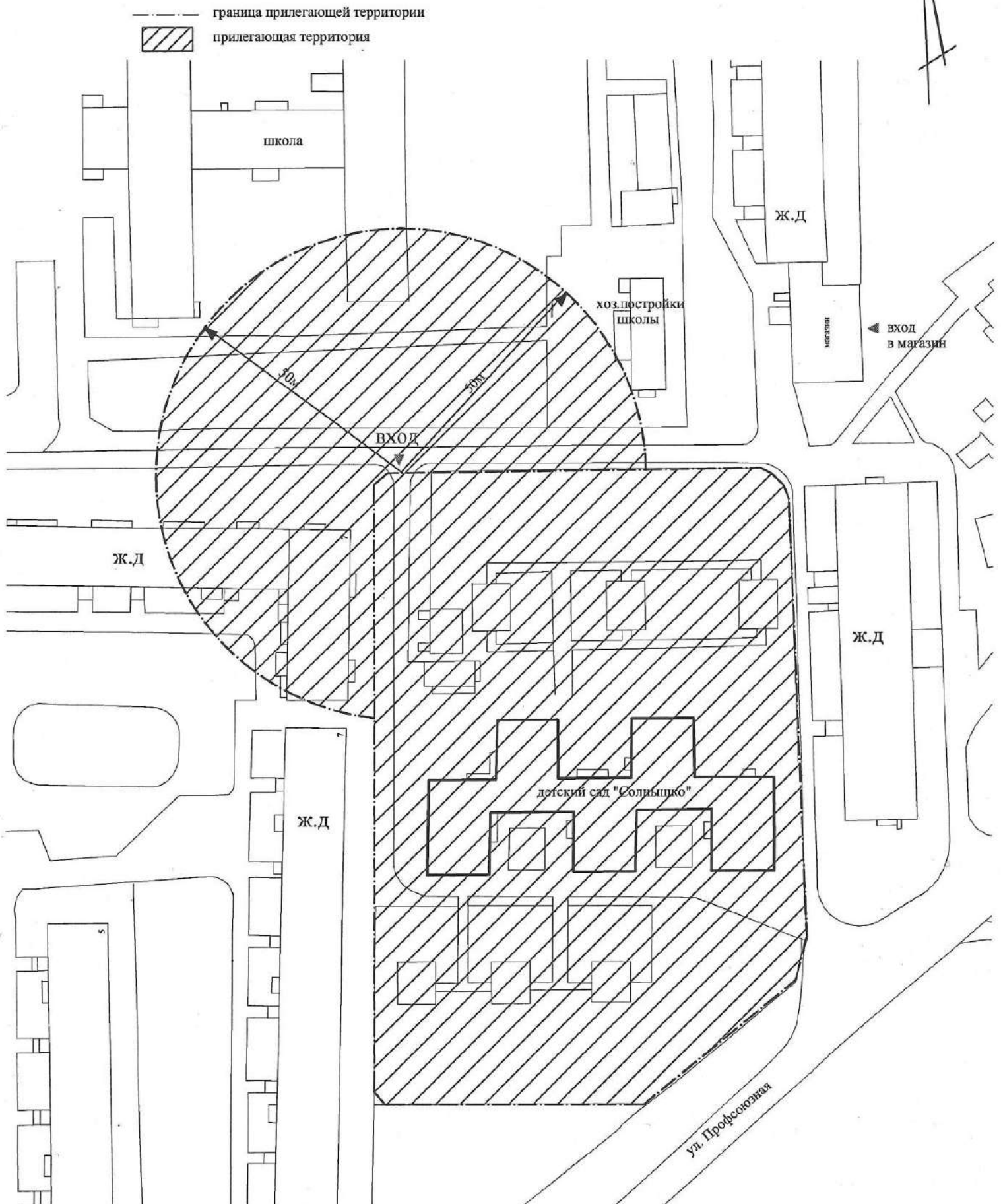


Схема № 10 границ прилегающих территорий для зданий школы Муниципального бюджетного общеобразовательного учреждения "Средняя общеобразовательная школа" города Котовска Тамбовской области по ул. Октябрьская, 38, на которых не допускается розничная продажа алкогольной продукции
М 1:1000

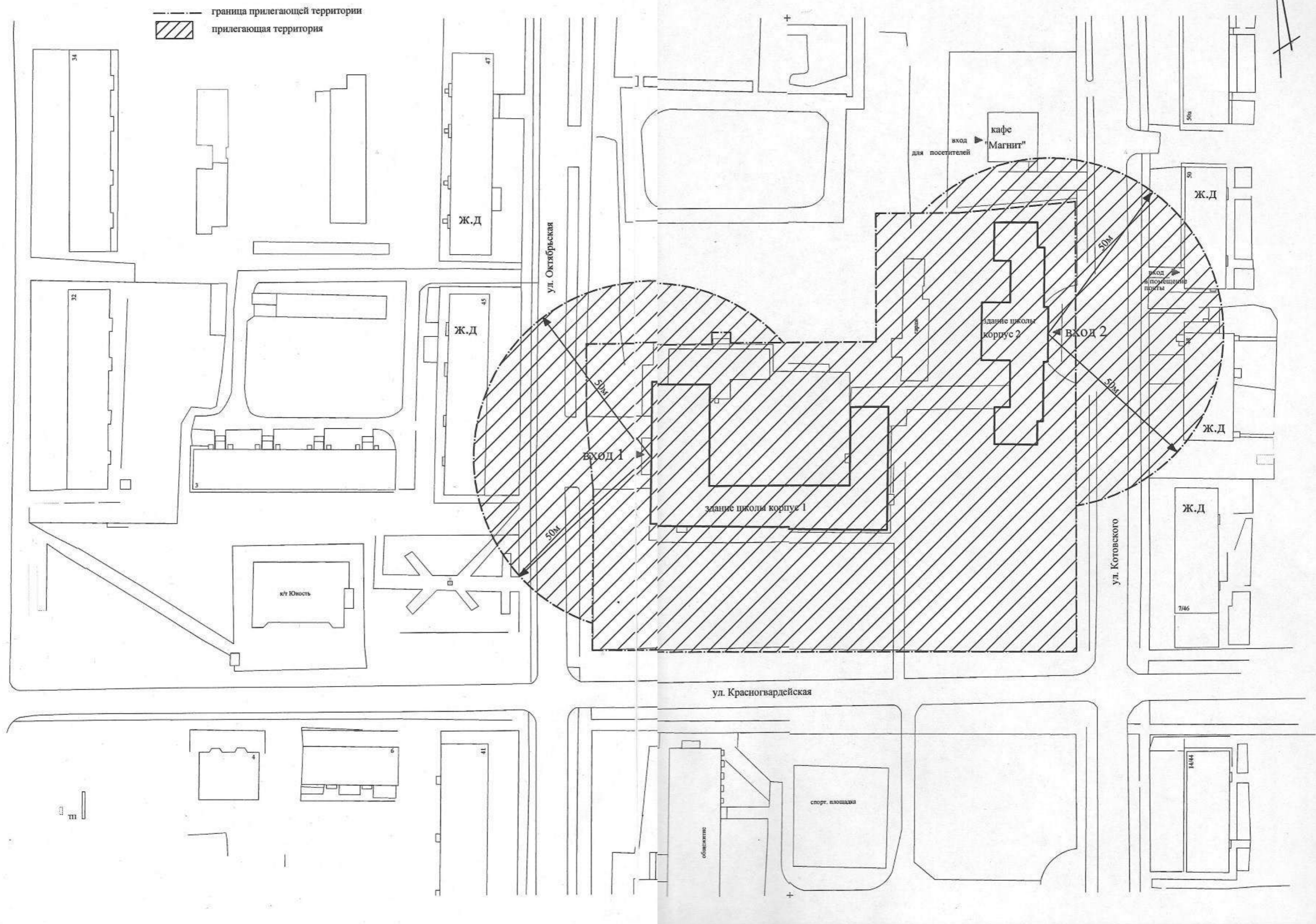


Схема № 11 границ прилегающих территорий для здания школы Муниципального бюджетного общеобразовательного учреждения "Средняя общеобразовательная школа" города Котовска Тамбовской области по ул. Набережной, 3, на которых не допускается розничная продажа алкогольной продукции
М 1:1000

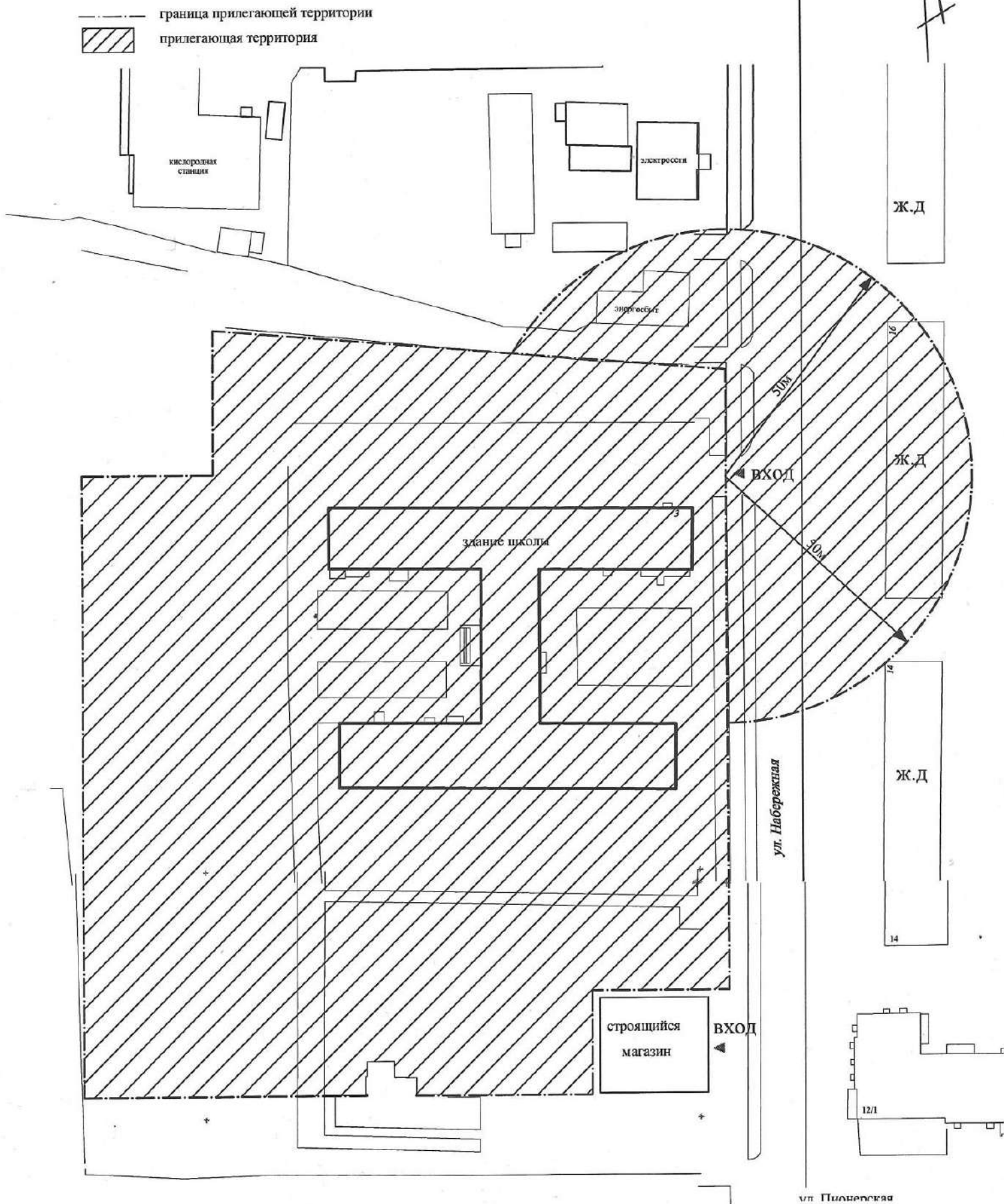
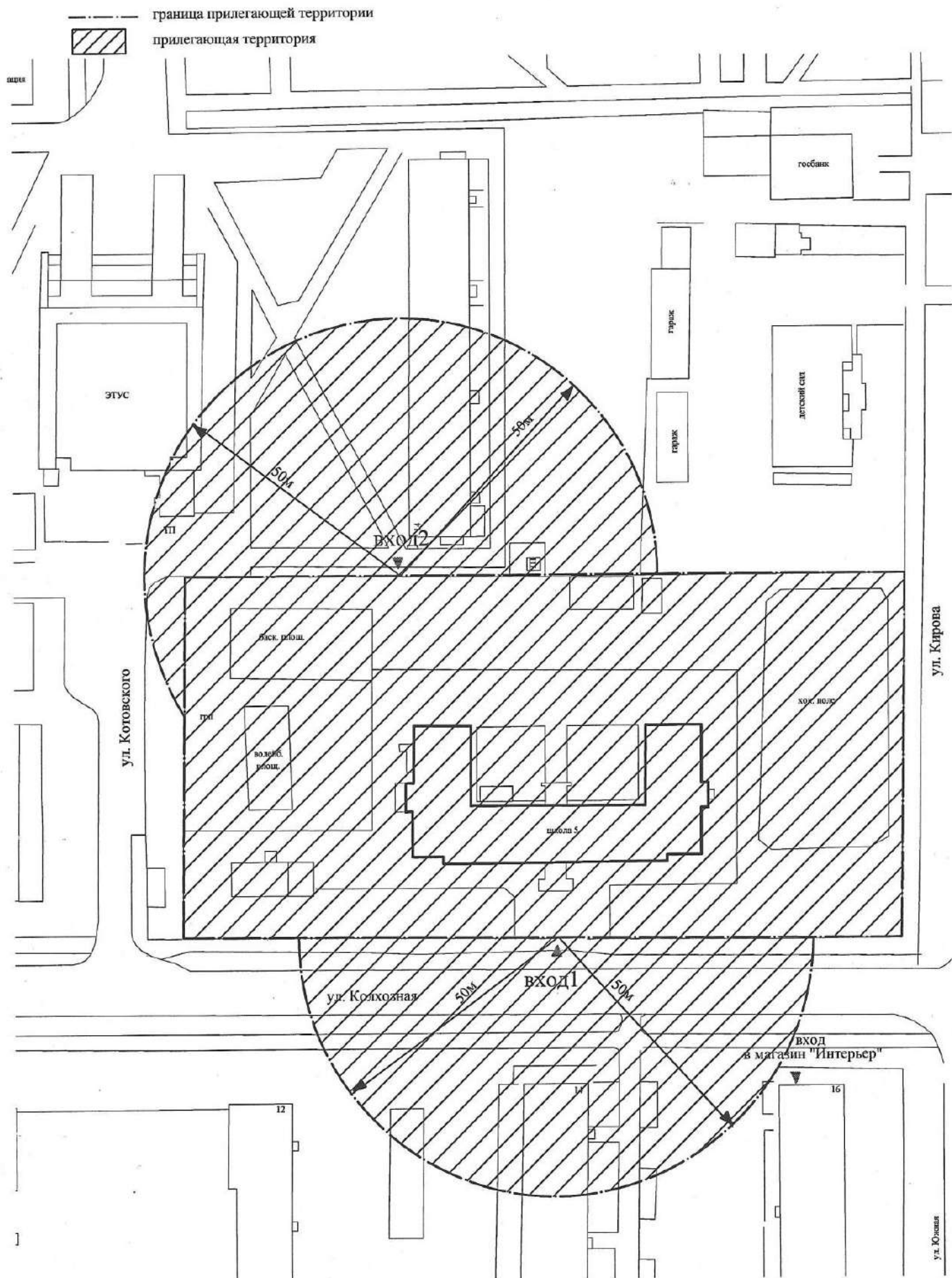


Схема № 13 границ прилегающих территорий для здания лицея Муниципального бюджетного общеобразовательного учреждения "Средняя общеобразовательная школа № 3 с углублённым изучением отдельных предметов" города Котовска Тамбовской области по ул. Колхозная, 5, на которых не допускается розничная продажа алкогольной продукции
М 1:1000



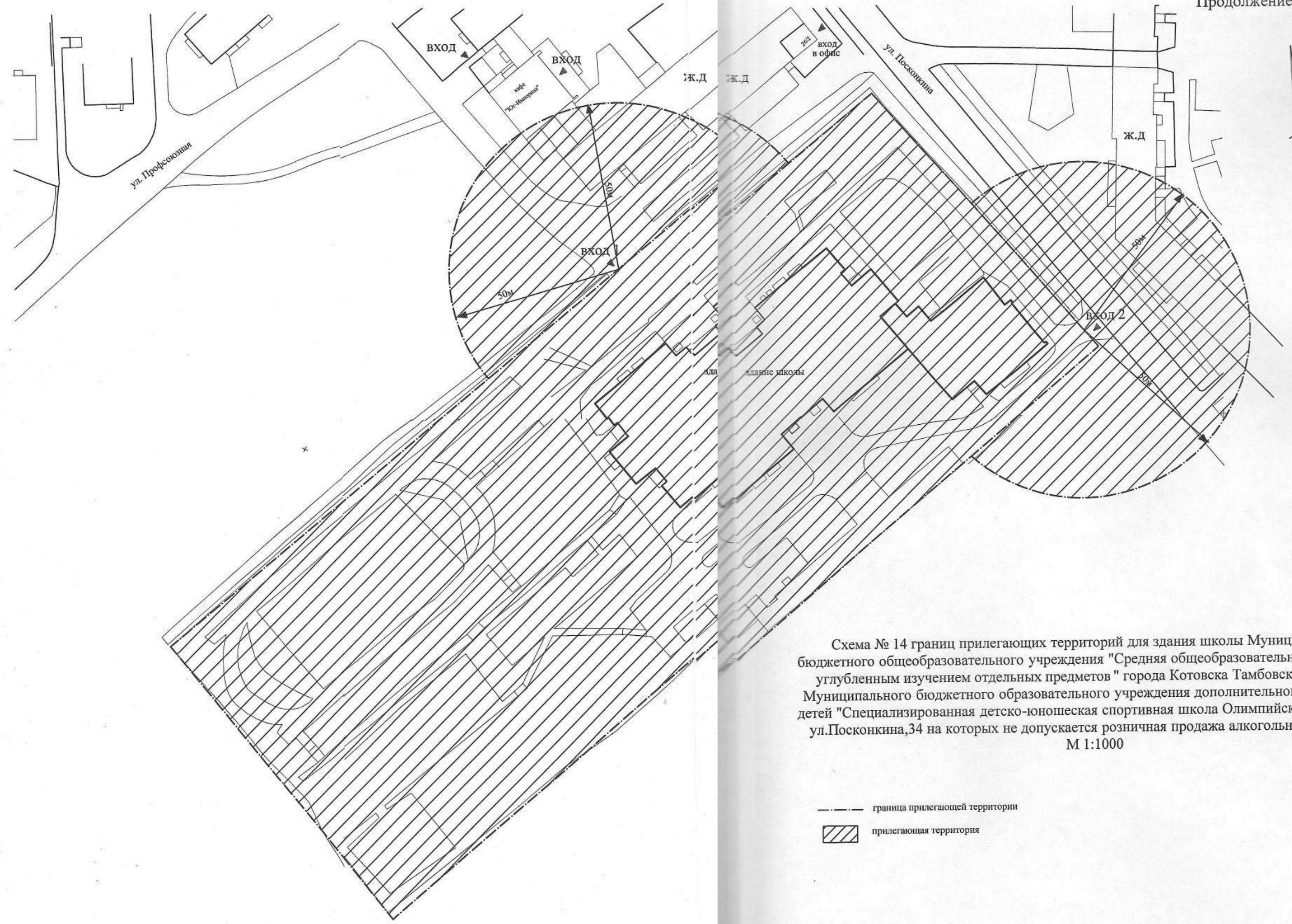


Схема № 14 границ прилегающих территорий для здания школы Муниципального бюджетного общеобразовательного учреждения "Средняя общеобразовательная школа № 3 с углубленным изучением отдельных предметов" города Котовска Тамбовской области и Муниципального бюджетного образовательного учреждения дополнительного образования детей "Специализированная детско-юношеская спортивная школа Олимпийского резерва" по ул.Посконкина,34 на которых не допускается розничная продажа алкогольной продукции
 М 1:1000

--- граница прилегающей территории
 ▨ прилегающая территория

Схема № 15 границ прилегающих территорий для здания и здания оранжереи Музея Муниципального бюджетного образовательного учреждения дополнительного образования детей "Дом детского творчества" города Кото夫ска Тамбовской области по ул. Кирова, 6, 6А на которых не допускается розничная продажа алкогольной пьной продукции
 М 1:1000

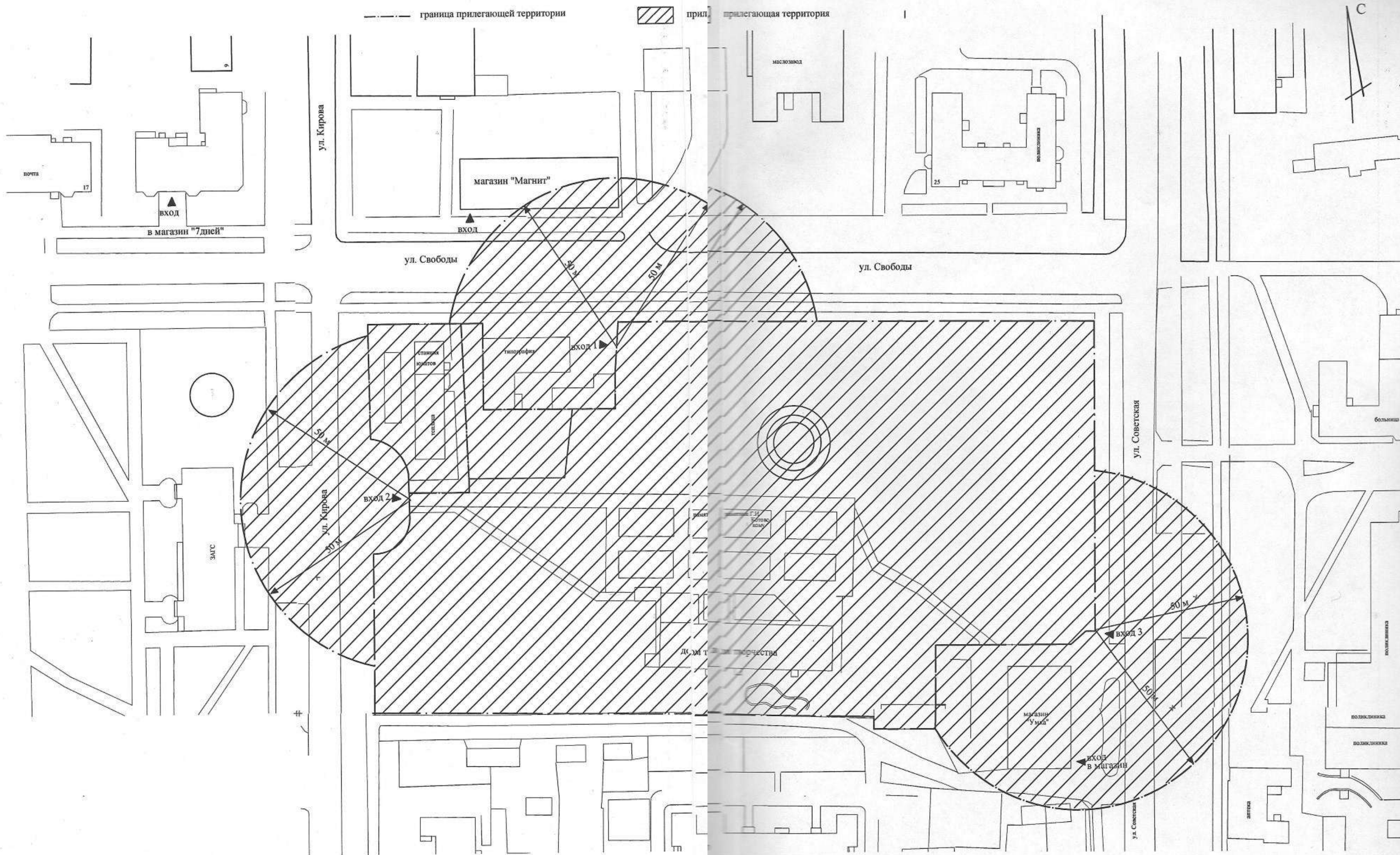


Схема № 16 границ прилегающих территорий для здания школы Муниципального бюджетного образовательного учреждения дополнительного образования детей "Котовская детская школа искусств" по ул. Октябрьская, 21, на которых не допускается розничная продажа алкогольной продукции
М 1:1000



- граница прилегающей территории
- ▨ прилегающая территория

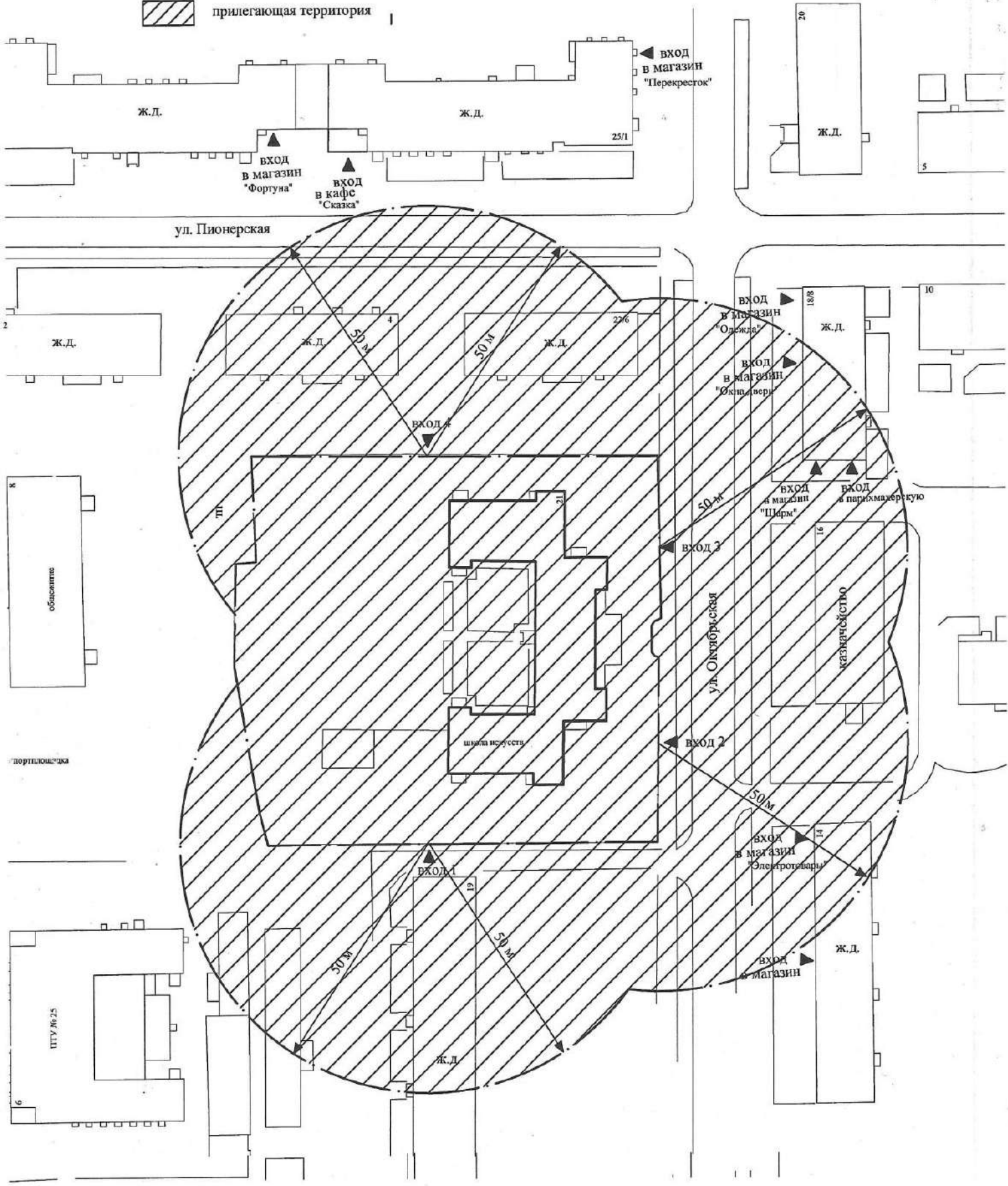



Схема № 17 границ прилегающих территорий для здания техникума Тамбовского областного государственного бюджетного образовательного учреждения среднего профессионального образования "Котовский индустриальный техникум" по ул. Котовского, 37, на которых не допускается розничная продажа алкогольной продукции
 М 1:1000

--- граница прилегающей территории
 прилегающая территория

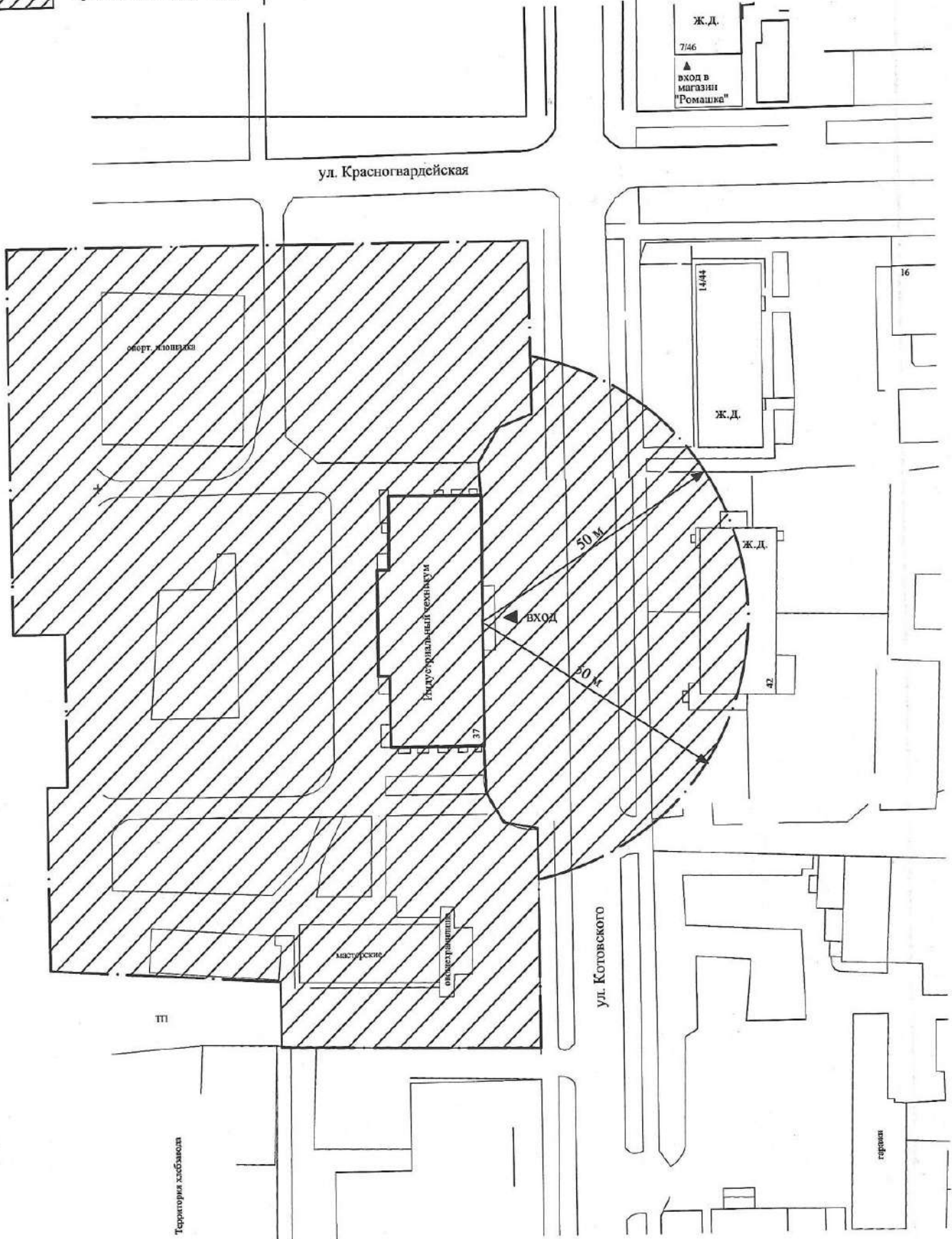



Схема № 18 границ прилегающих территорий для учебного корпуса № 1
Тамбовского областного государственного бюджетного образовательного
учреждения среднего профессионального образования "Котовский
индустриальный техникум" по ул. Набережная, 6, на которых не допускается
розничная продажа алкогольной продукции
М 1:1000

----- граница прилегающей территории
 прилегающая территория

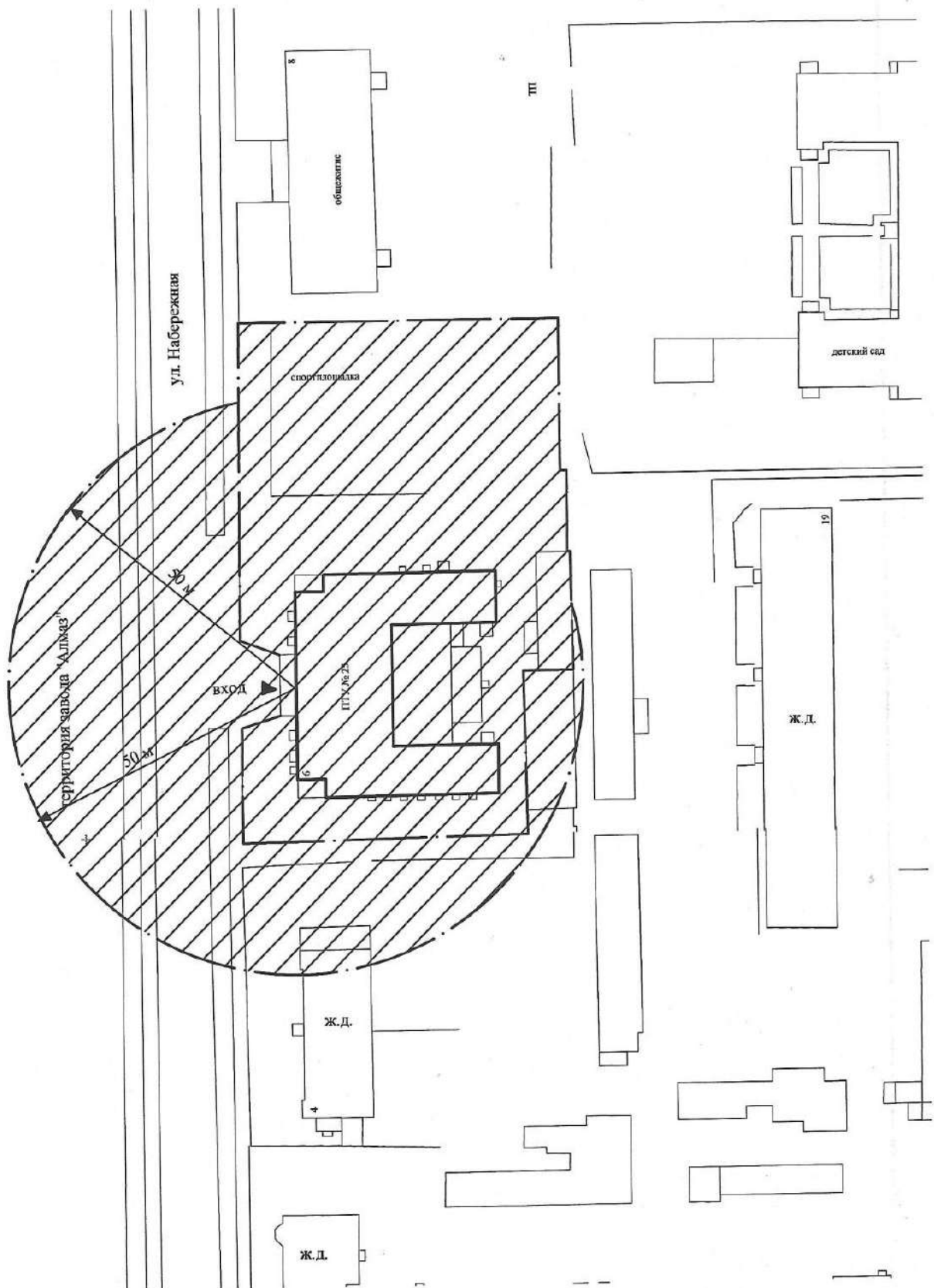


Схема № 19 границ прилегающих территорий для учебного корпуса № 2 Тамбовского областного государственного бюджетного образовательного учреждения среднего профессионального образования "Котовский индустриальный техникум" по ул. Набережная, 23, на которых не допускается розничная продажа алкогольной продукции
М 1:1000

— граница прилегающей территории
▨ прилегающая территория

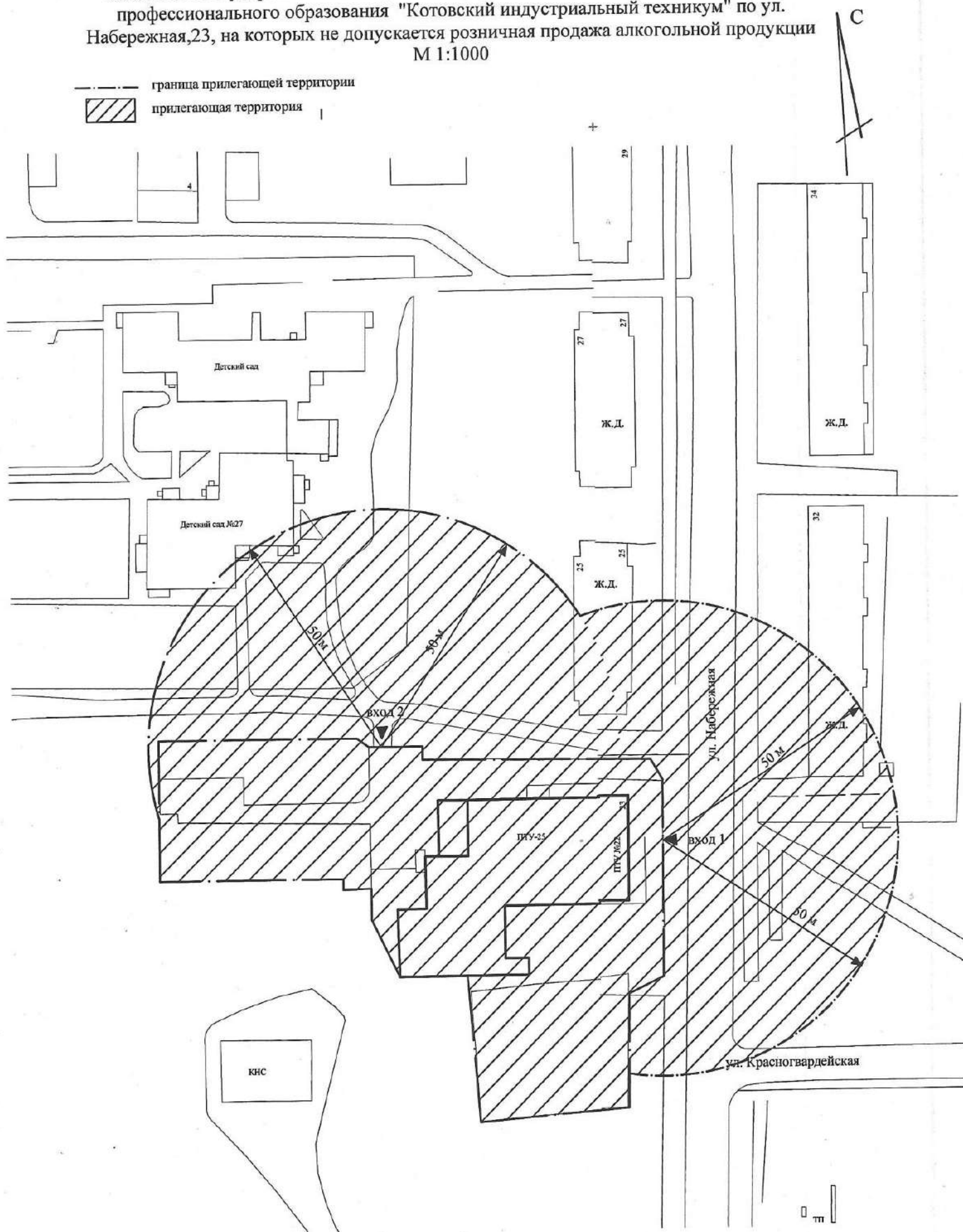



Схема № 20 границ прилегающих территорий для нежилого помещения № 14
Тамбовского областного государственного бюджетного образовательного учреждения
среднего профессионального образования "Котовский индустриальный техникум" по
ул. Набережная, 26, на которых не допускается розничная продажа алкогольной
продукции
М 1:1000

----- граница прилегающей территории
 прилегающая территория

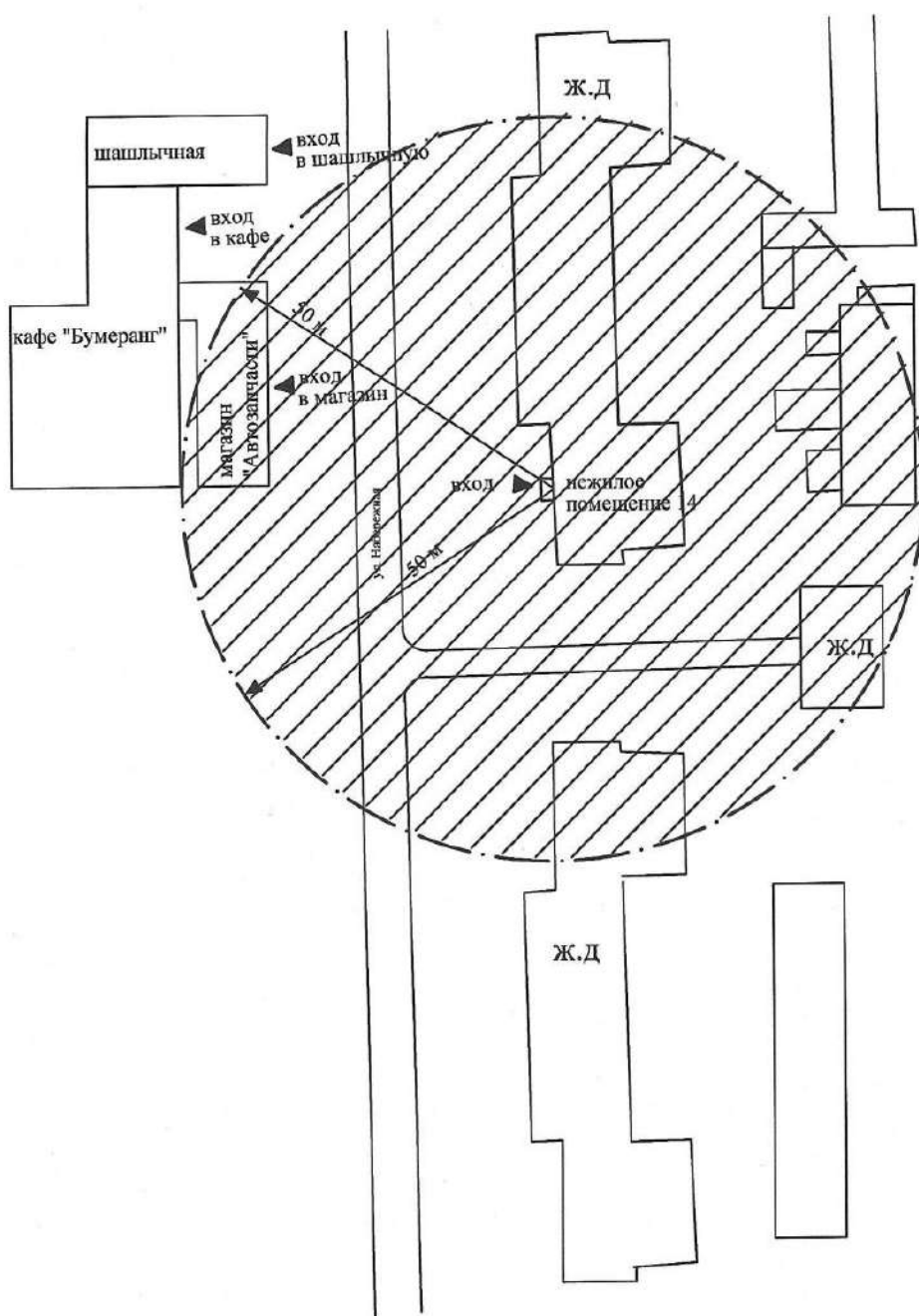


Схема № 21 границ прилегающих территорий для здания специальной школы-интерната Тамбовского областного государственного автономного образовательного учреждения для обучающихся, воспитанников с ограниченными возможностями здоровья "Специальная (коррекционная) образовательная школа-интернат г.Котовска" по ул. Октябрьская, 42, на которых не допускается розничная продажа алкогольной продукции

М 1:1000

----- граница прилегающей территории
 [штрихованная область] прилегающая территория

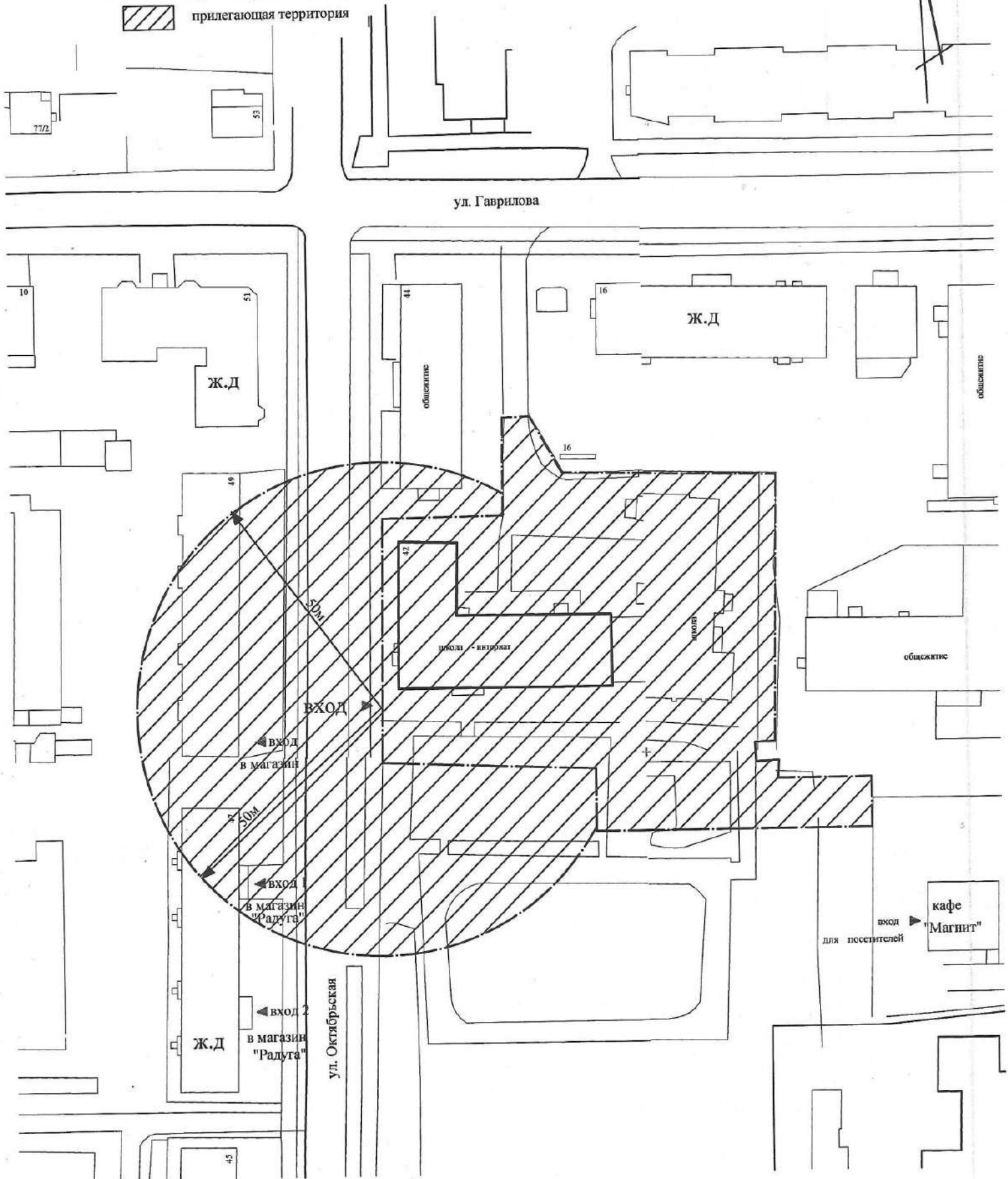



Схема № 22 границ прилегающих территорий для здания школы Муниципального бюджетного образовательного учреждения дополнительного образования детей "Детско-юношеская спортивная школа № 1" города Котова Тамбовской области по ул. Колхозная, 1А, на которых не допускается розничная продажа алкогольной продукции
М 1:1000

- граница прилегающей территории
 прилегающая территория

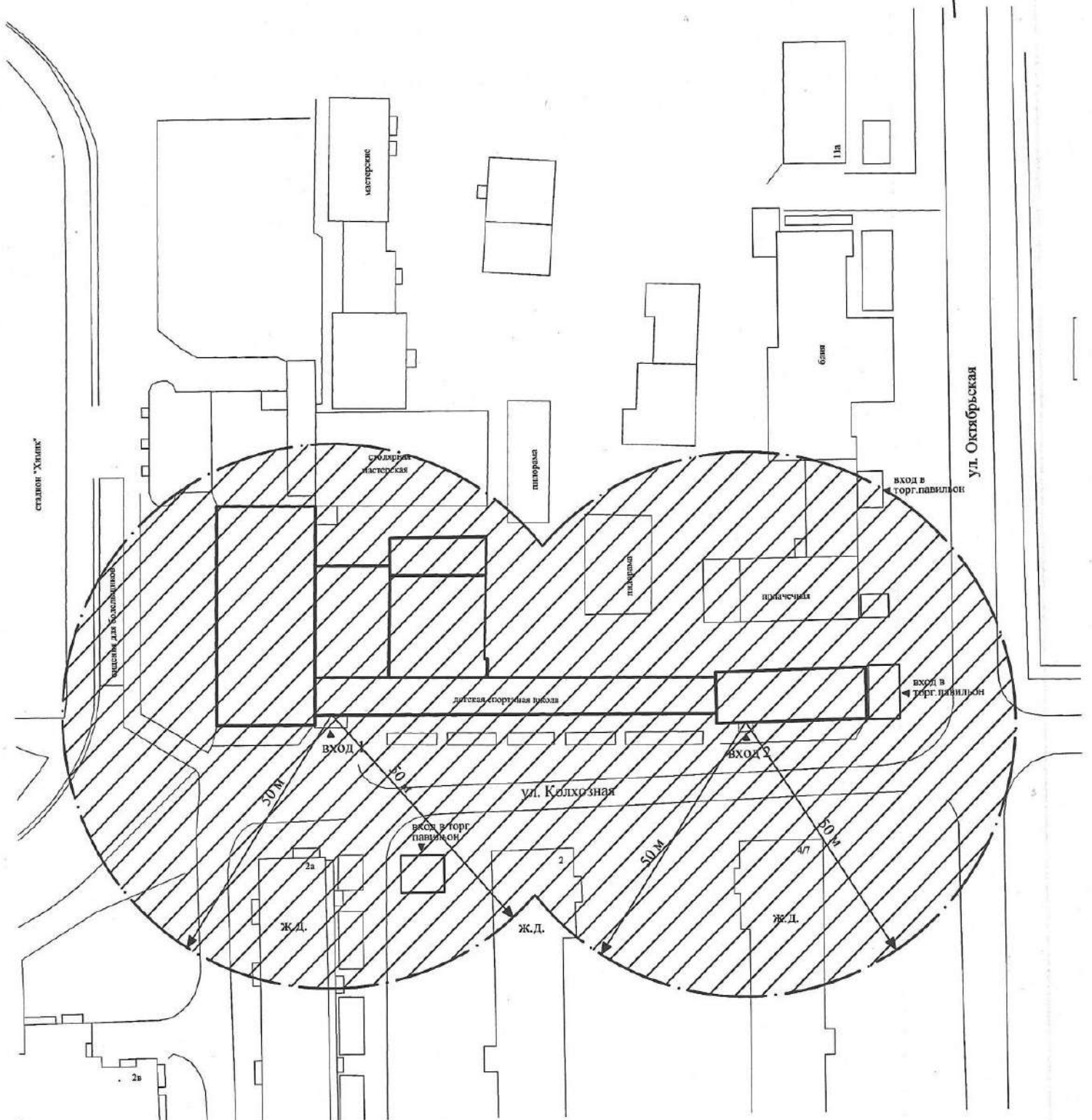



Схема № 23 границ прилегающих территорий для части здания дворца культуры
Муниципального бюджетного образовательного учреждения дополнительного
образования детей "Детско-юношеская спортивная школа № 2" города Кото夫ска по ул.
Октябрьская, 13, на которых не допускается розничная продажа алкогольной продукции
М 1:1000

----- граница прилегающей территории
 прилегающая территория

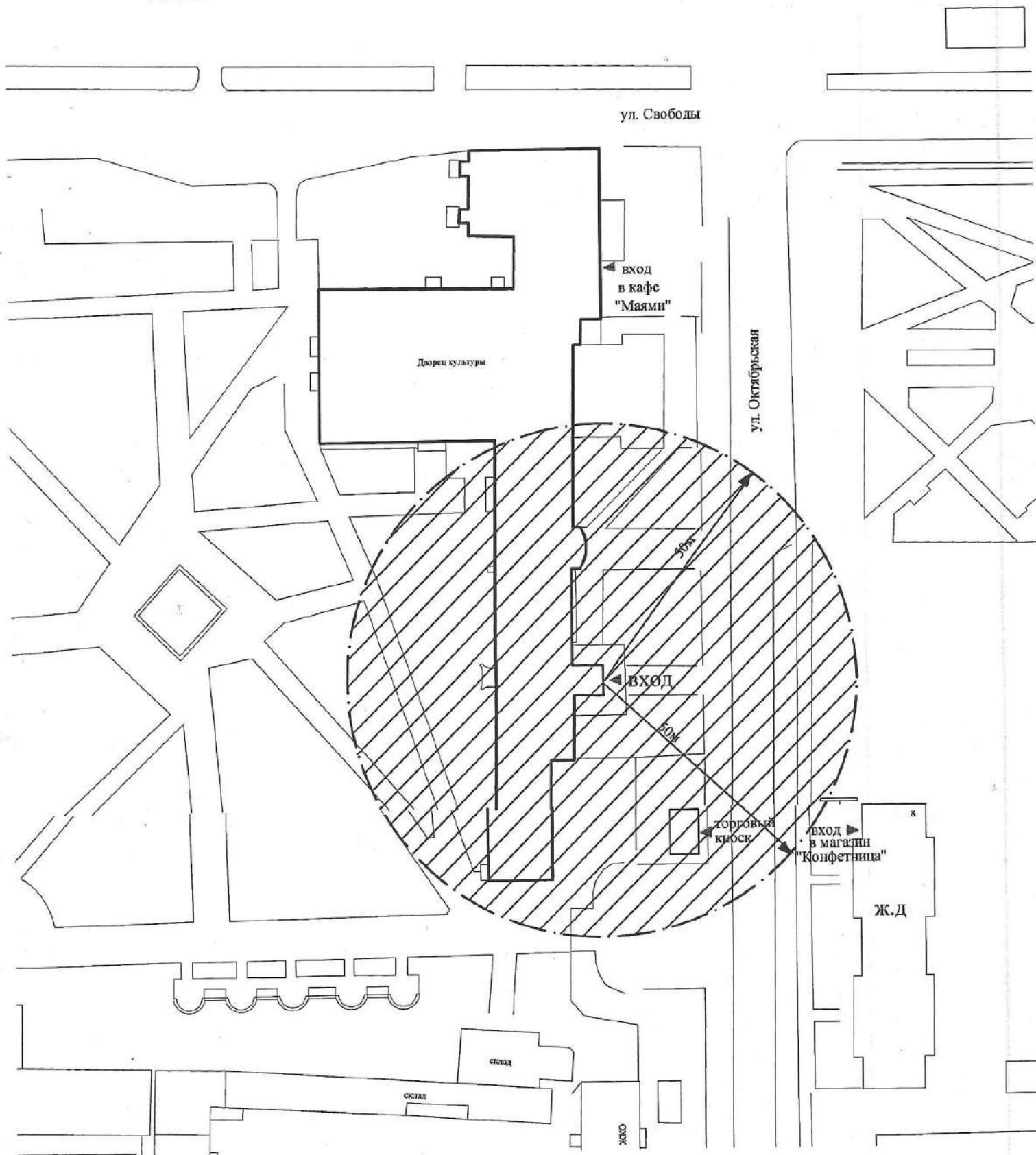



Схема № 24 границ прилегающих территорий для здания физкультурно-оздоровительного комплекса Муниципального бюджетного образовательного учреждения дополнительного образования детей "Детско-юношеская спортивная школа № 2" города Котовска по ул. Посконкина, 1А, на которых не допускается розничная продажа алкогольной продукции
М 1:1000

— граница прилегающей территории
▨ прилегающая территория



Схема № 25 границ прилегающих территорий для манежа легкоатлетического и стадиона Муниципального бюджетного образовательного учреждения дополнительного образования детей "Детско-юношеская спортивная школа № 2" города Котовска по ул. Октябрьская, 13Б, на которых не допускается розничная продажа алкогольной продукции
М 1:2000

— граница прилегающей территории
 прилегающая территория

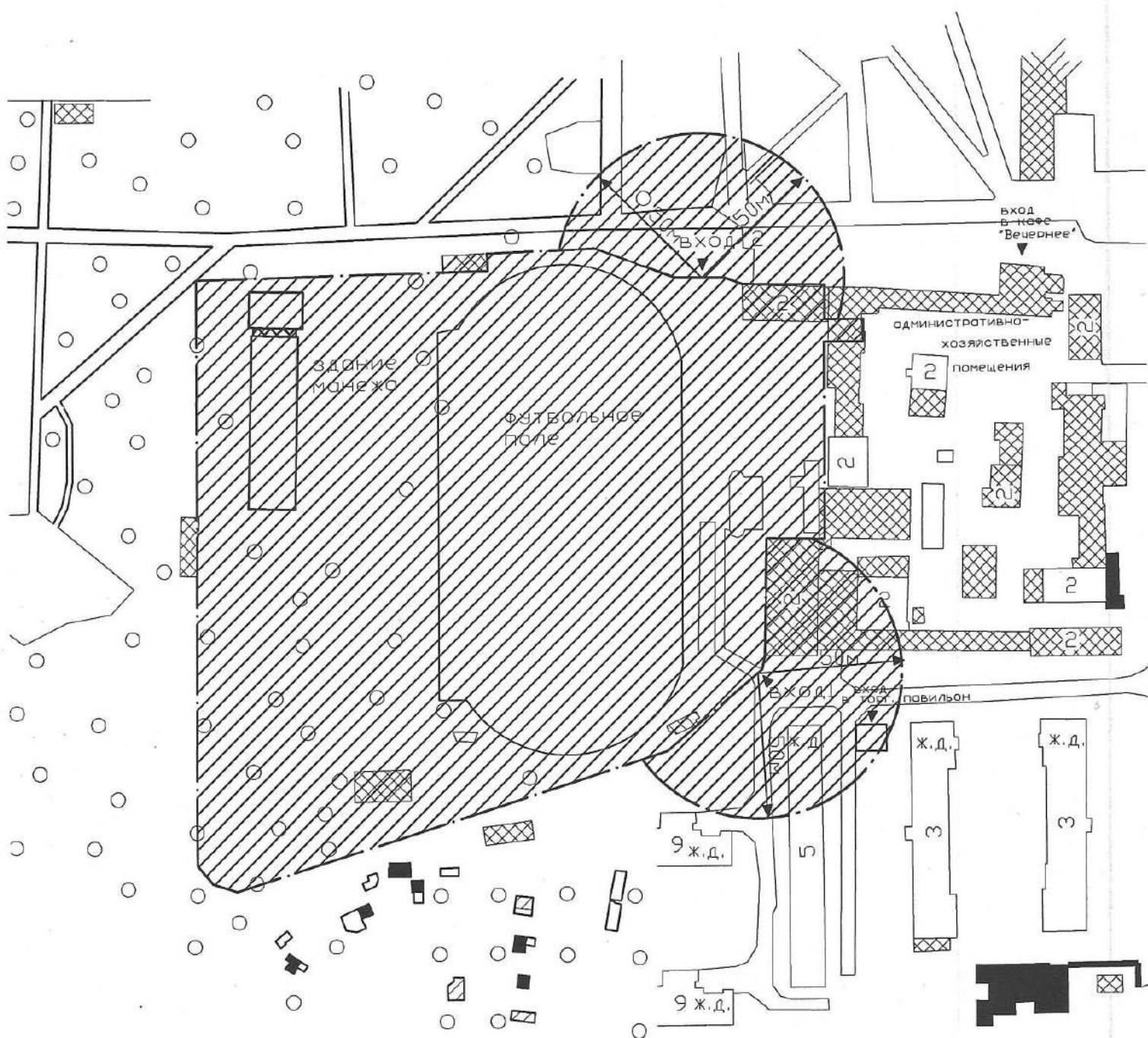



Схема № 26 границ прилегающих территорий для здания детской поликлиники
Тамбовского областного государственного бюджетного учреждения здравоохранения
"Городская больница города Котовска" по ул. Советская, 8, на которых не допускается
розничная продажа алкогольной продукции

М 1:1000

----- граница прилегающей территории
 прилегающая территория

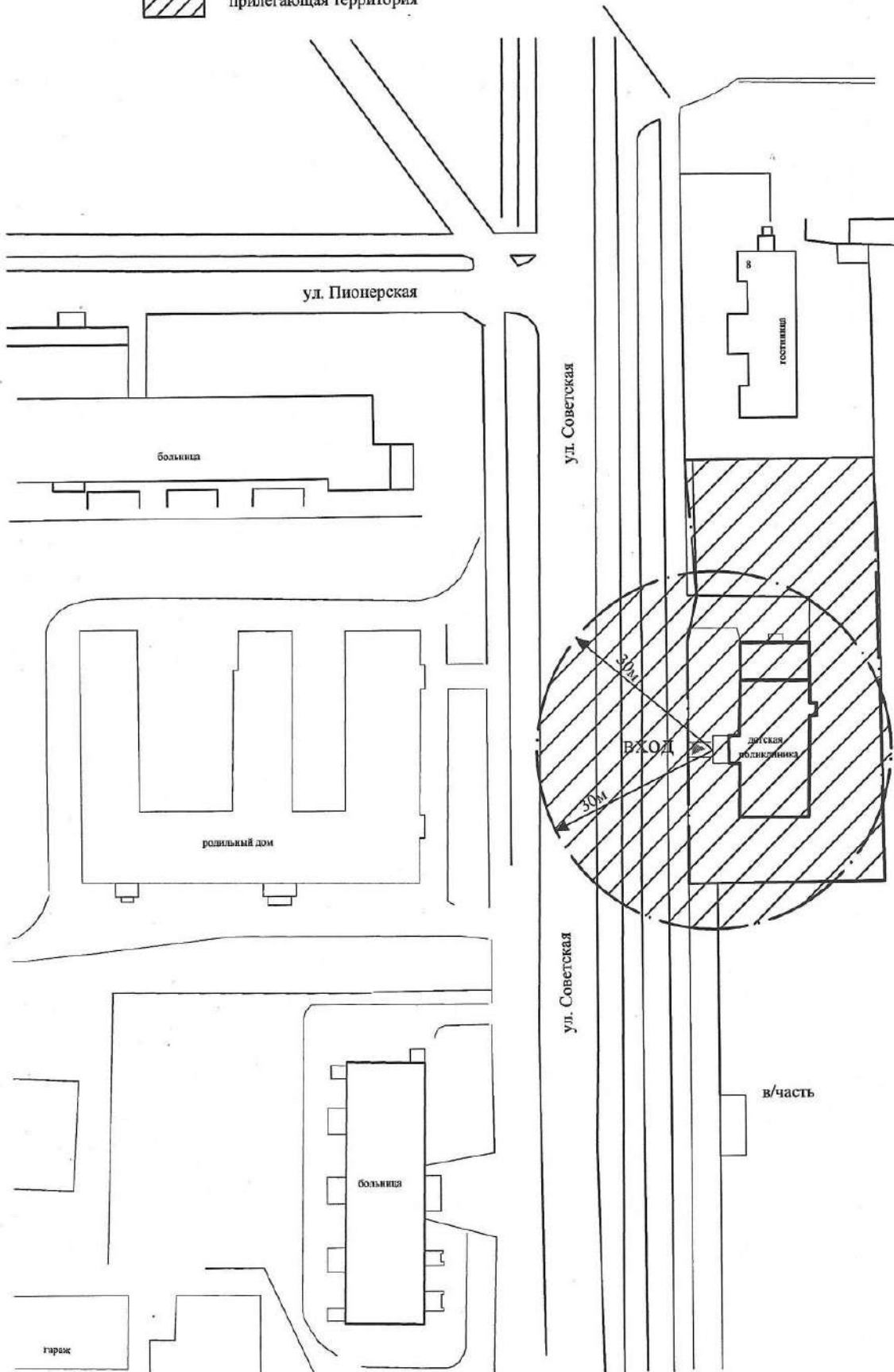


Схема № 28 границ прилегающих территорий для помещения родильного отделения
Тамбовского областного государственного бюджетного учреждения здравоохранения
"Городская больница города Котова" по ул.Советская,9, на которых не допускается
розничная продажа алкогольной продукции
М 1:1000

— граница прилегающей территории
▨ прилегающая территория

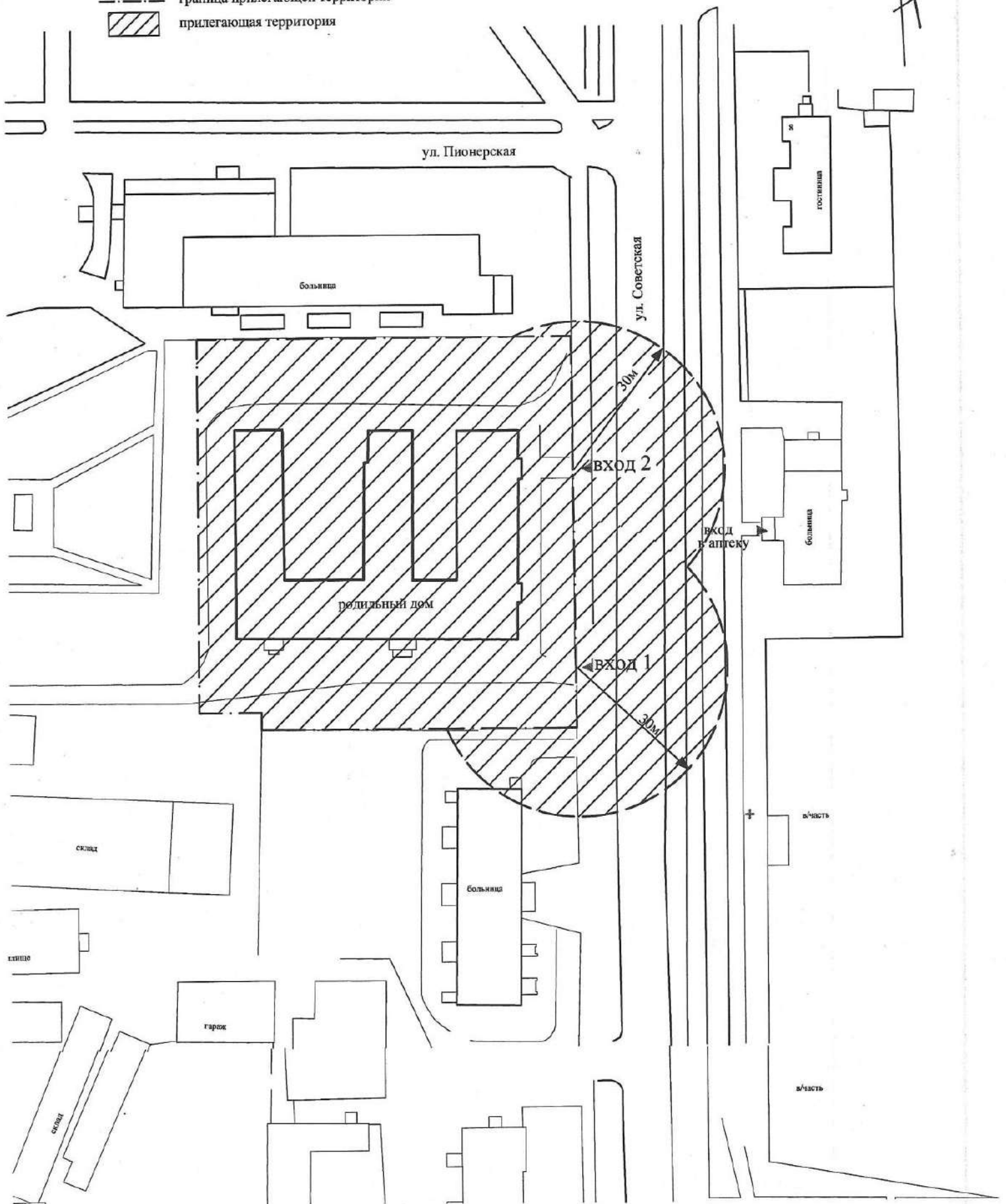



Схема № 29 границ прилегающих территорий для корпуса инфекционного отделения
Тамбовского областного государственного бюджетного учреждения здравоохранения
"Городская больница города Котовска" по ул. Советская, 7, на которых не допускается розничная
продажа алкогольной продукции
М 1:1000

— граница прилегающей территории
 прилегающая территория

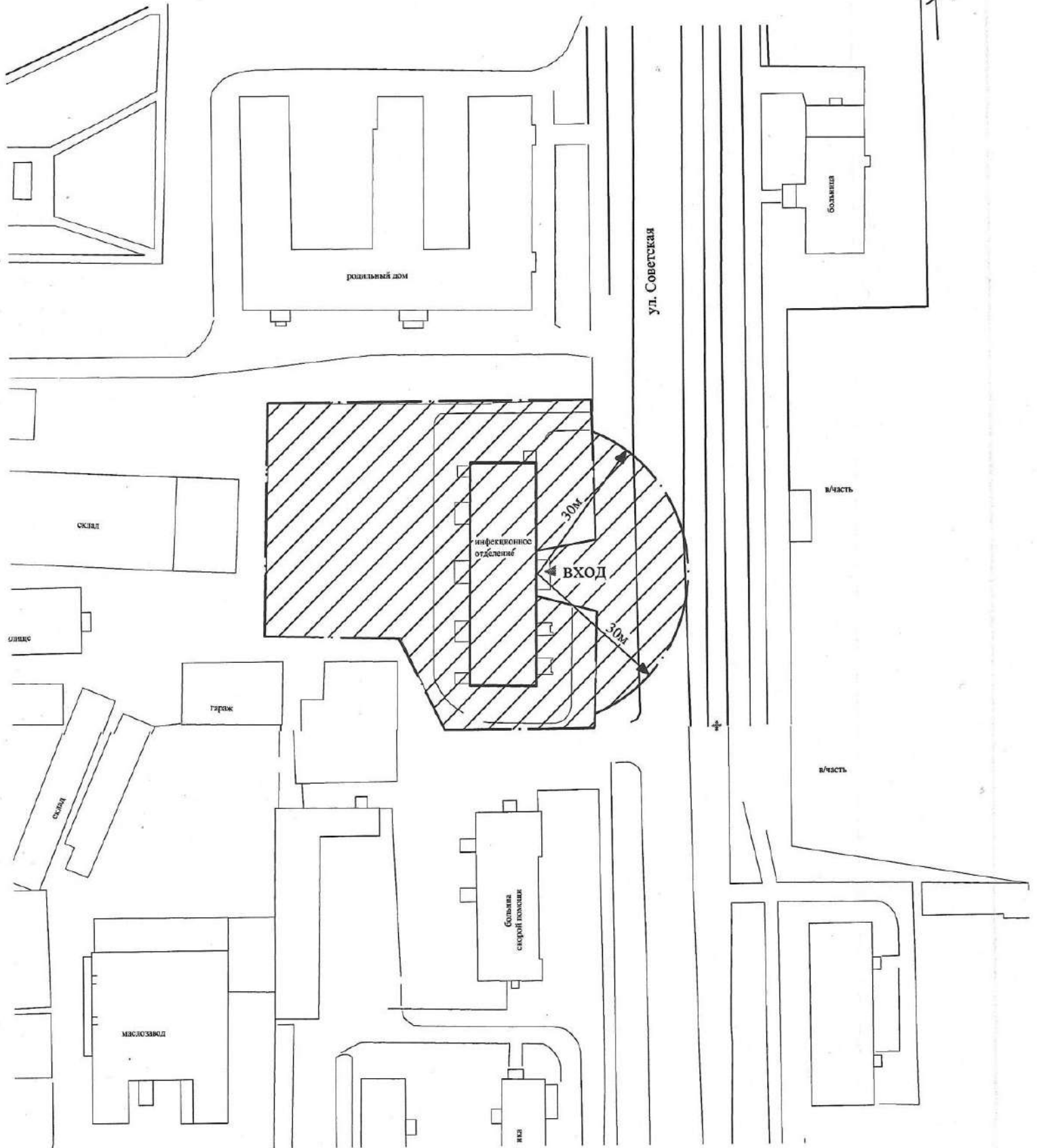



Схема № 30 границ прилегающих территорий для помещения лечебного корпуса №1 Тамбовского областного государственного бюджетного учреждения здравоохранения "Городская больница города Кото夫ска" по ул.Свободы,25, на которых не допускается розничная продажа алкогольной продукции
М 1:1000

--- граница прилегающей территории
 прилегающая территория

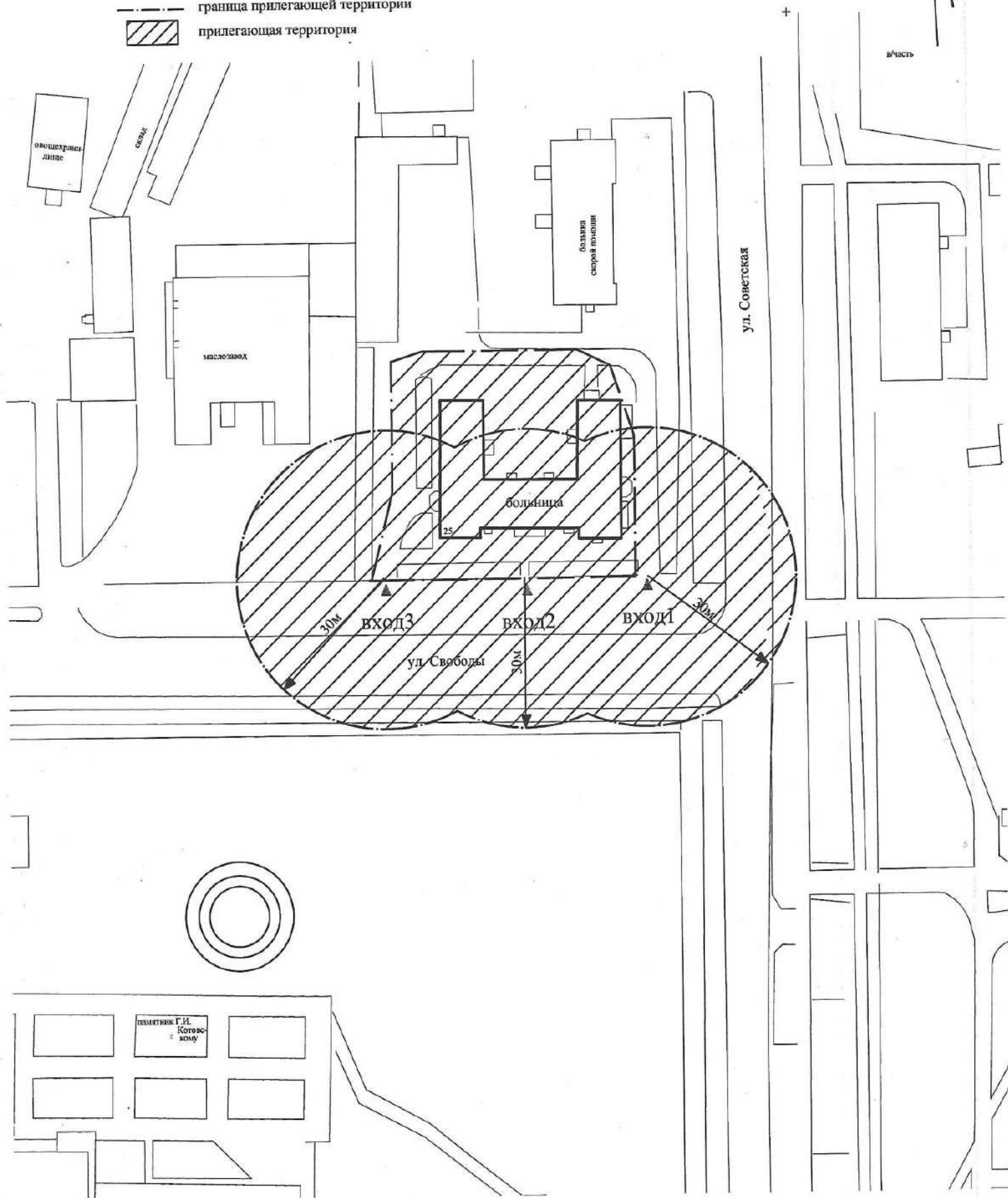


Схема № 31 границ прилегающих территорий для здания хирургического корпуса, соединенного переходом с корпусом травматологического отделения по ул. Советская, 4, здания психонаркологического корпуса по ул. Советская, 2Ж Тамбовского областного государственного бюджетного учреждения здравоохранения "Городская больница города Кото夫ска", на которых не допускается розничная продажа алкогольной продукции
М 1:1500

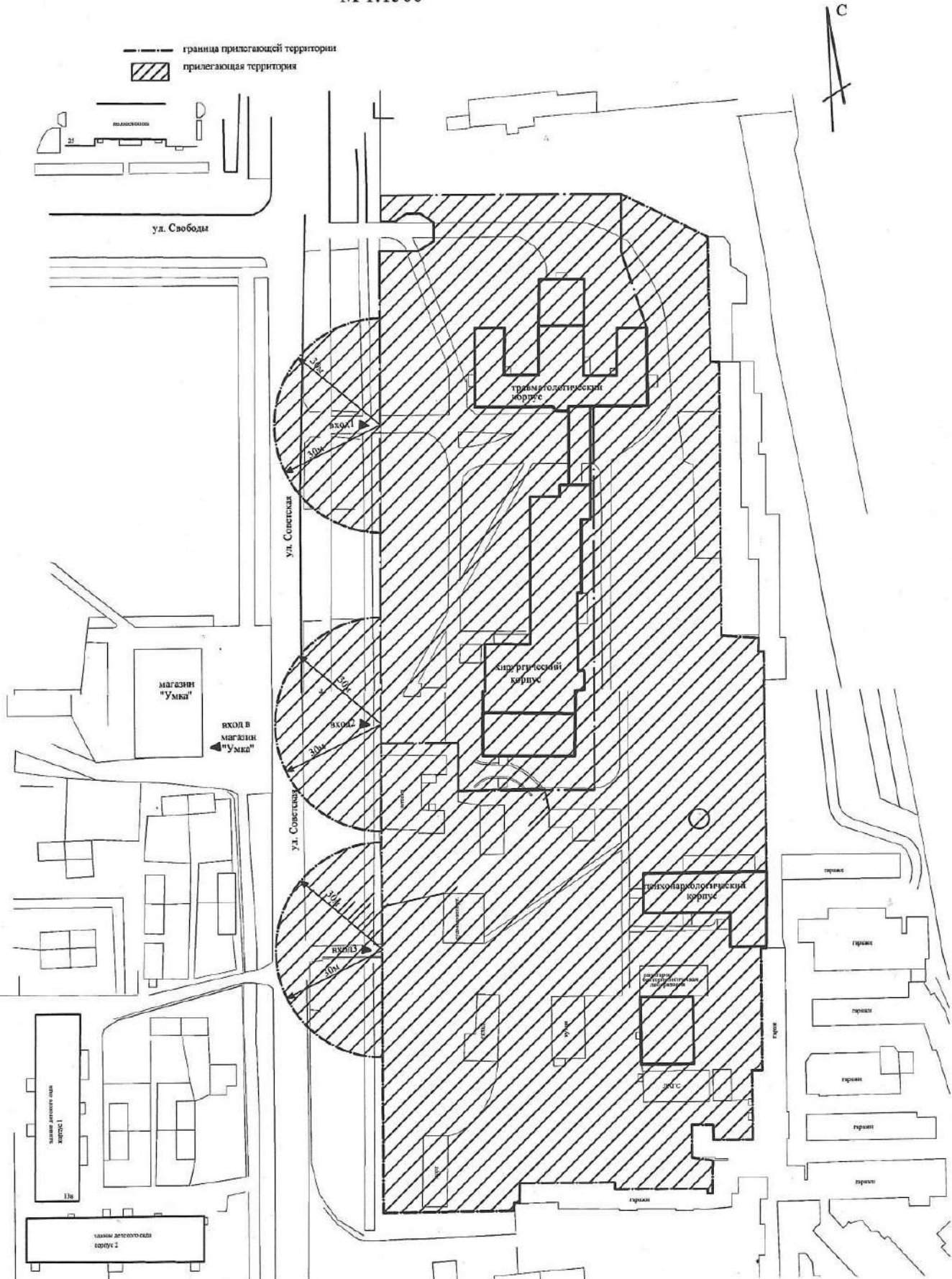



Схема № 32 границ прилегающих территорий для здания поликлиники Тамбовского областного государственного бюджетного учреждения здравоохранения "Городская больница города Кото夫ска" по ул.Пионерская,24, на которых не допускается розничная продажа алкогольной продукции

М 1:1000

--- граница прилегающей территории
 прилегающая территория

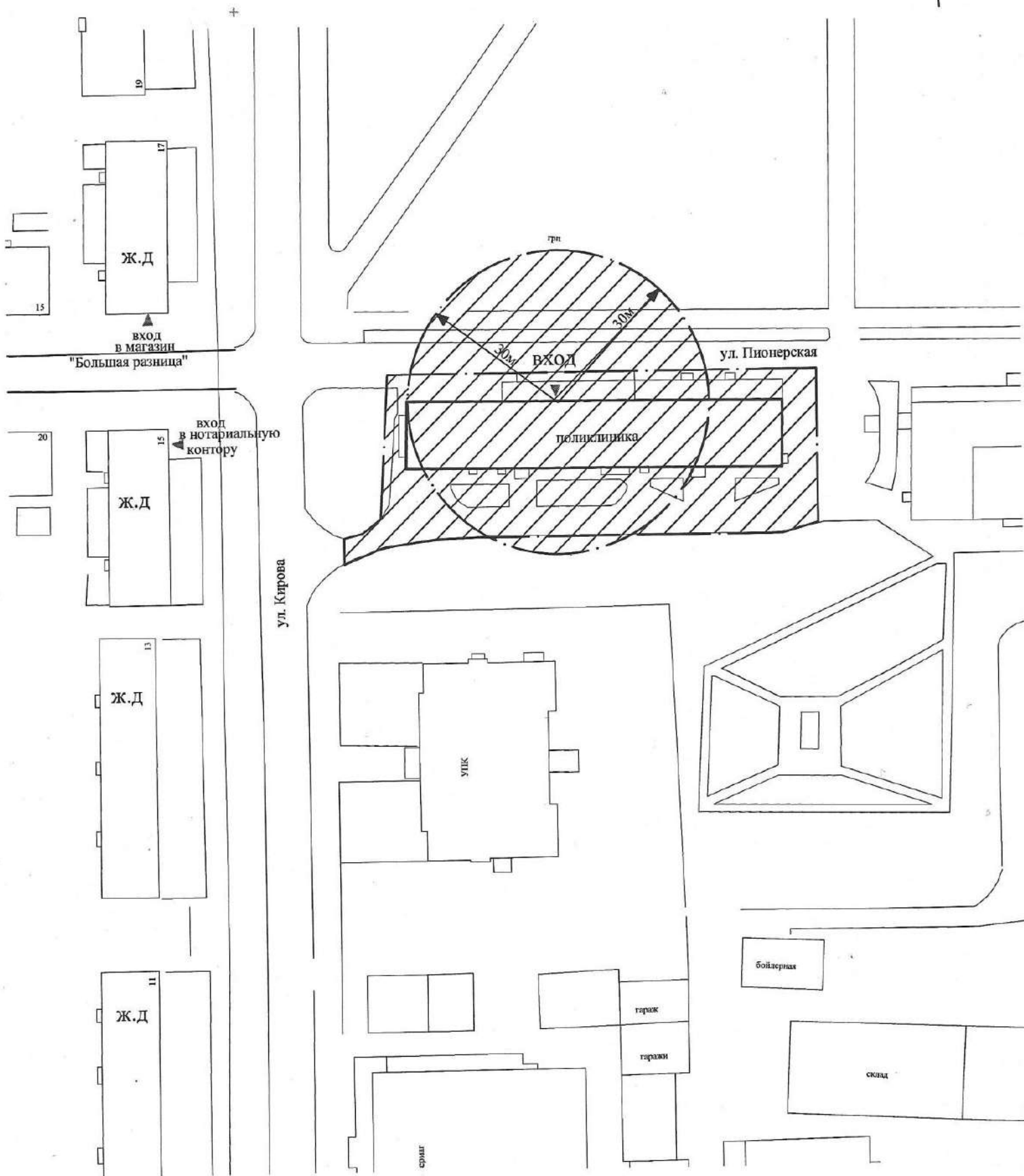



Схема № 33 границ прилегающих территорий для здания терапевтического корпуса
Тамбовского областного государственного бюджетного учреждения здравоохранения
"Городская больница города Котова" по ул.Пионерская,26, на которых не
допускается розничная продажа алкогольной продукции
М 1:1000

----- граница прилегающей территории
 прилегающая территория

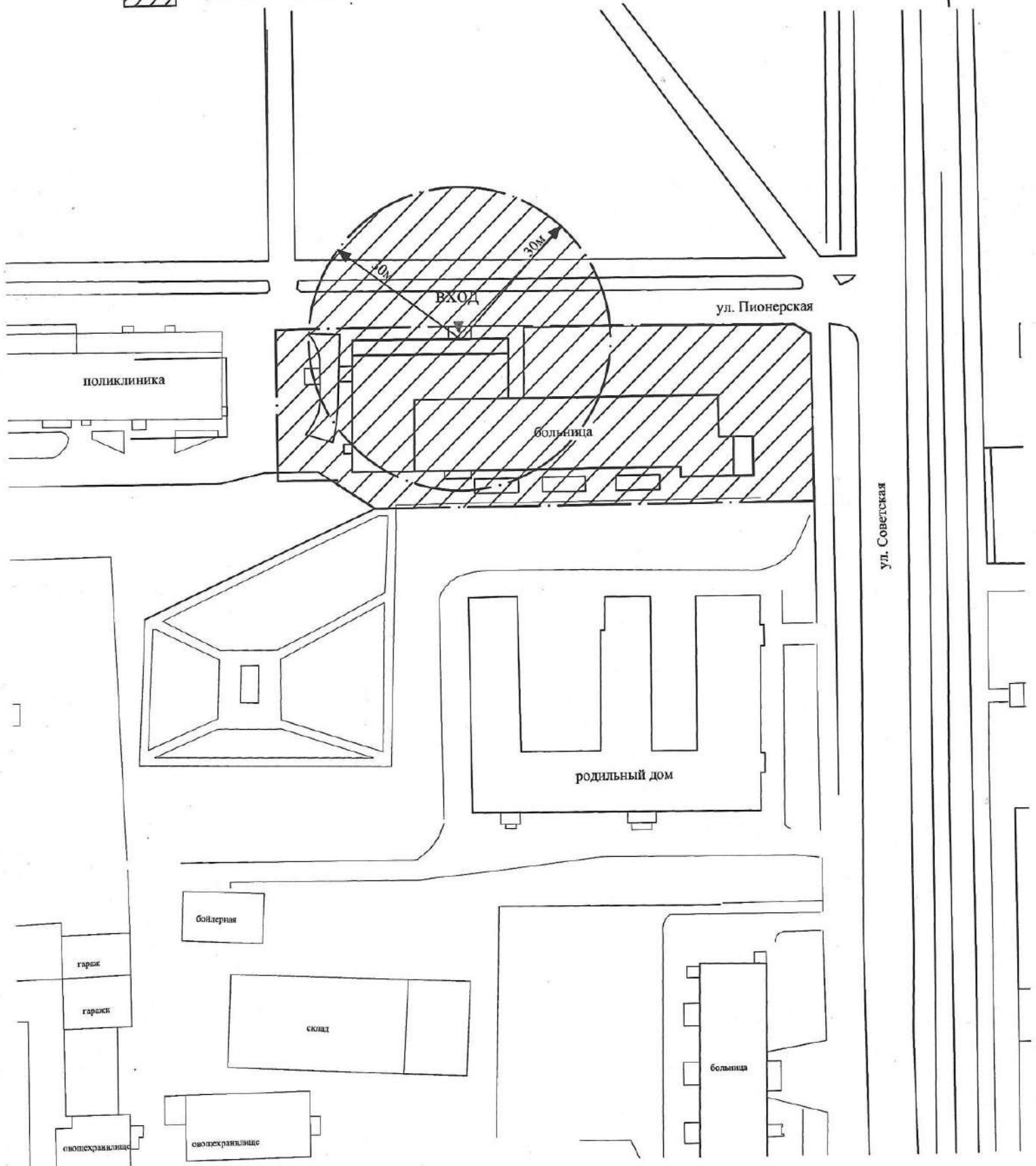



Схема № 34 границ прилегающих территорий для отделения скорой и неотложной медицинской помощи Тамбовского областного государственного бюджетного учреждения здравоохранения "Городская больница города Кото夫ска" по ул.Советская,5, на которых не допускается розничная продажа алкогольной продукции

М 1:1000

- граница прилегающей территории
-  прилегающая территория

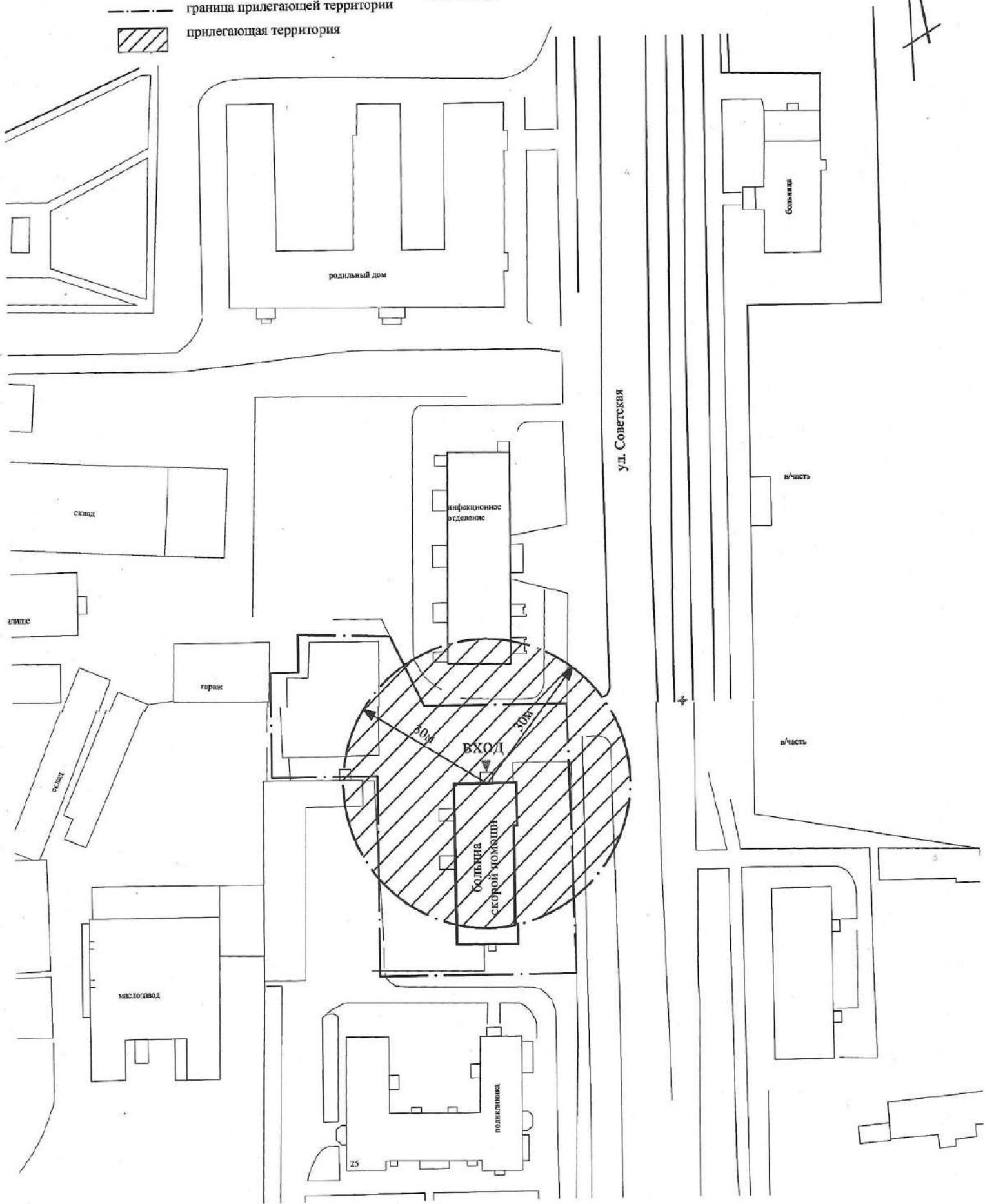


Схема № 35 границ прилегающих территорий для нежилого помещения Общества с ограниченной ответственностью Медицинский центр "Жизнь" по ул.Пионерская,1, на которых не допускается розничная продажа алкогольной продукции
М 1:1000

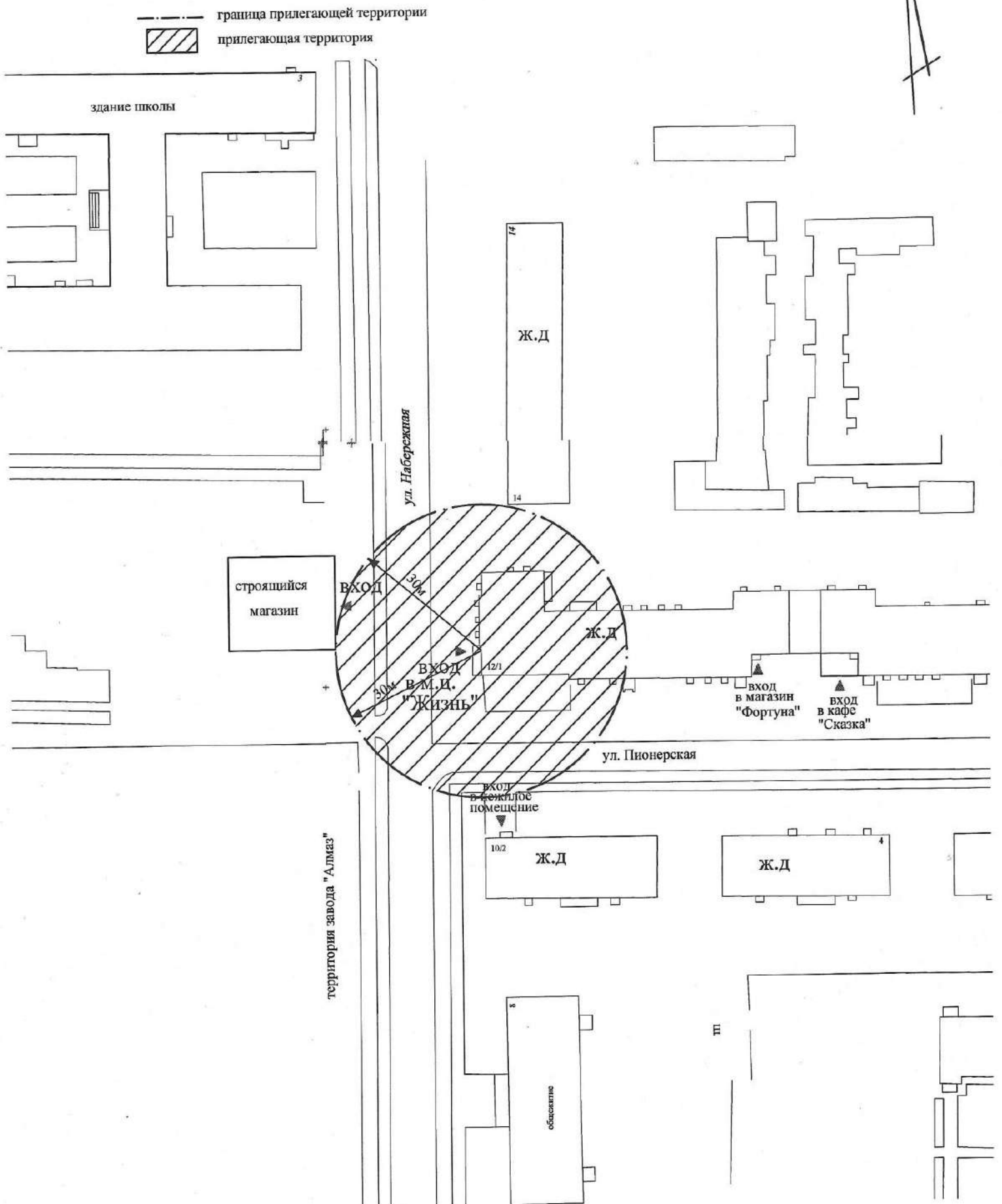



Схема № 36 границ прилегающих территорий для помещения общества с ограниченной ответственностью "Ваш личный стоматолог" по ул. Октябрьская, 56А, на которых не допускается розничная продажа алкогольной продукции
М 1:1000

----- граница прилегающей территории
 прилегающая территория

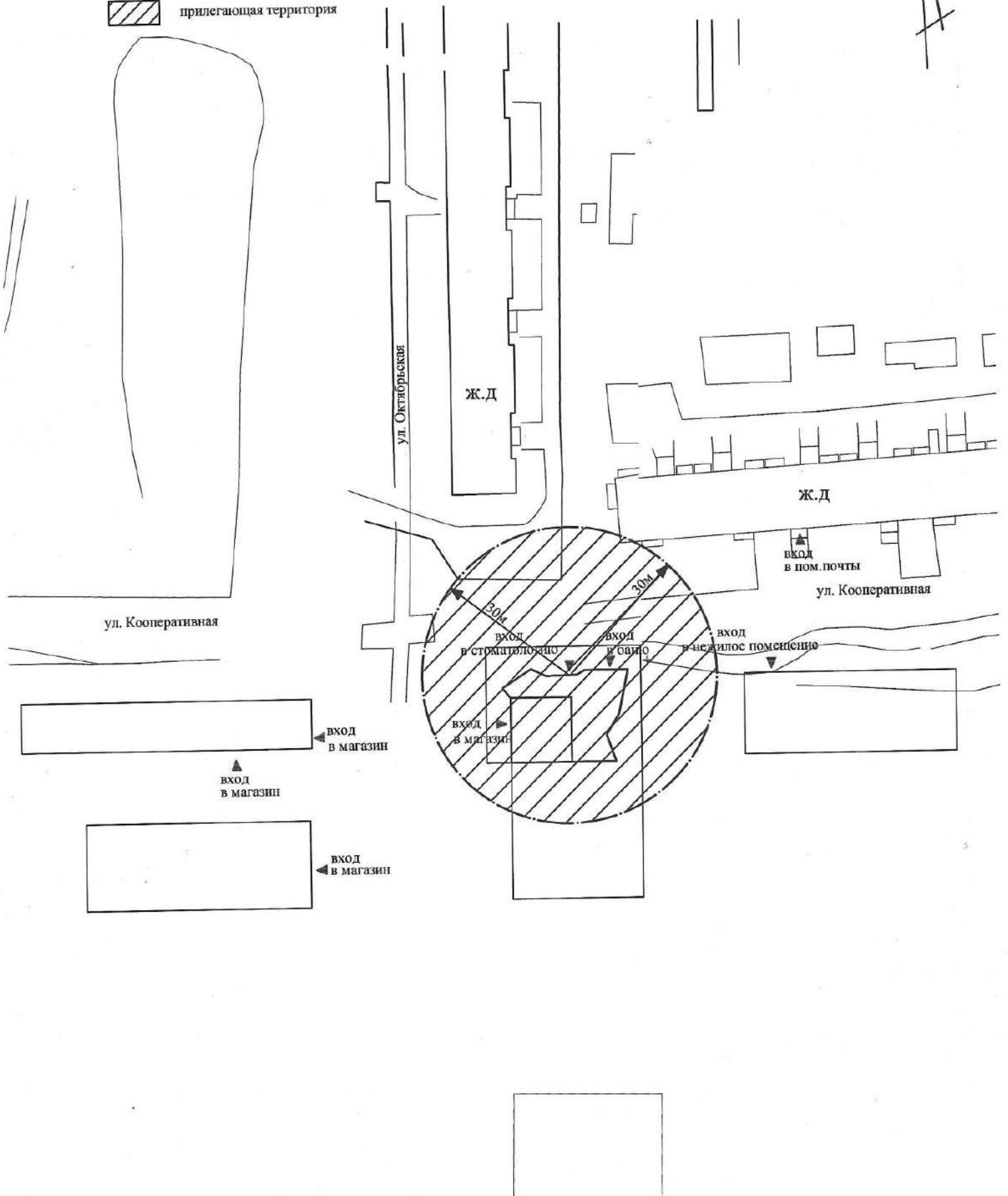


Схема № 37 границ прилегающих территорий для нежилого помещения 1 этажа Общества с ограниченной ответственностью "Стоматолог и я" по ул.Котовского,28А, на которых не допускается розничная продажа алкогольной продукции
М 1:1000

--- граница прилегающей территории
▨ прилегающая территория

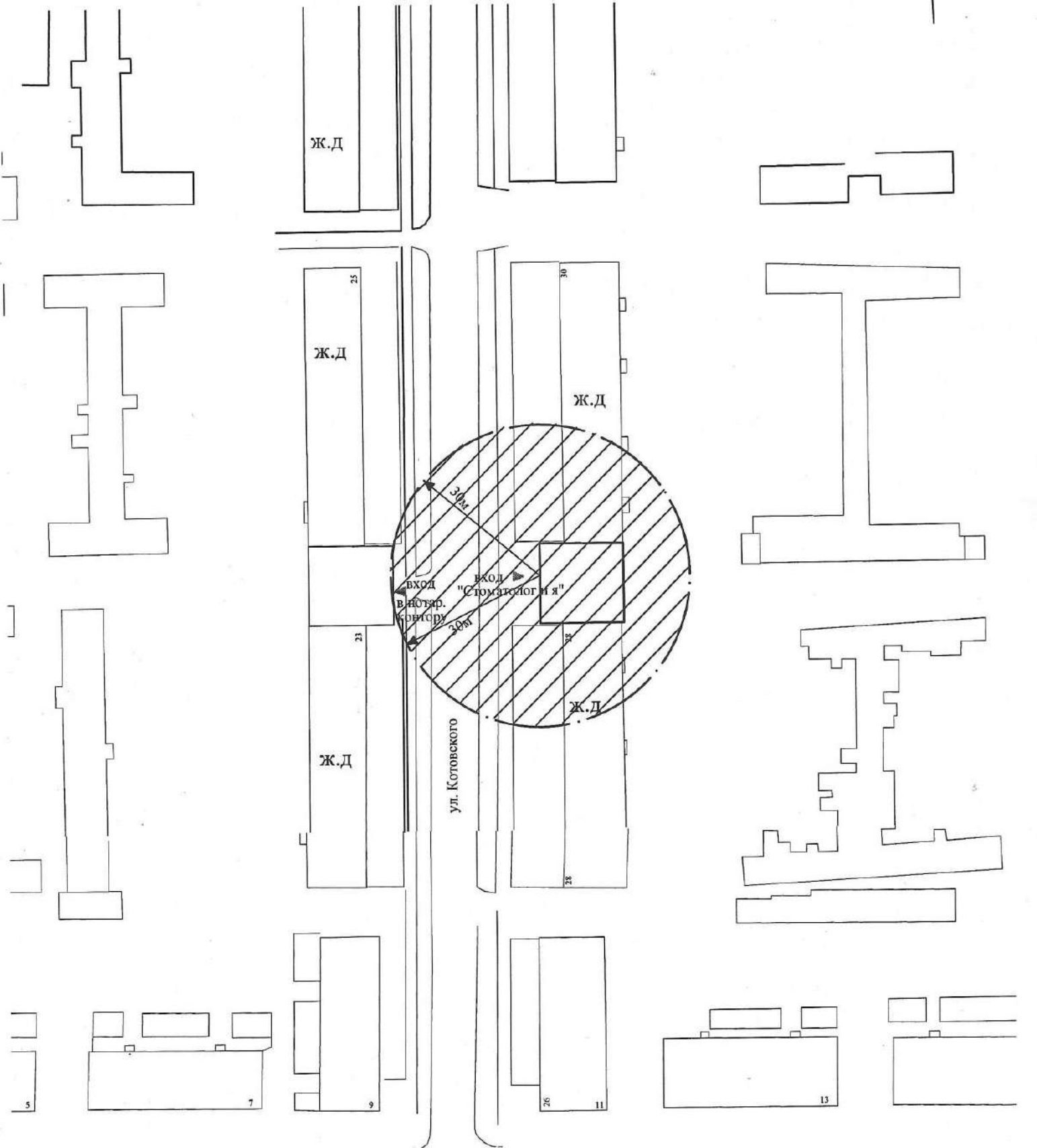



Схема № 38 границ прилегающих территорий для нежилого помещения №35, расположенного на первом этаже общежития учебного корпуса №1 со столовой по ул. Октябрьская, 36, на которых не допускается розничная продажа алкогольной продукции
 М 1:1000

----- граница прилегающей территории
 прилегающая территория

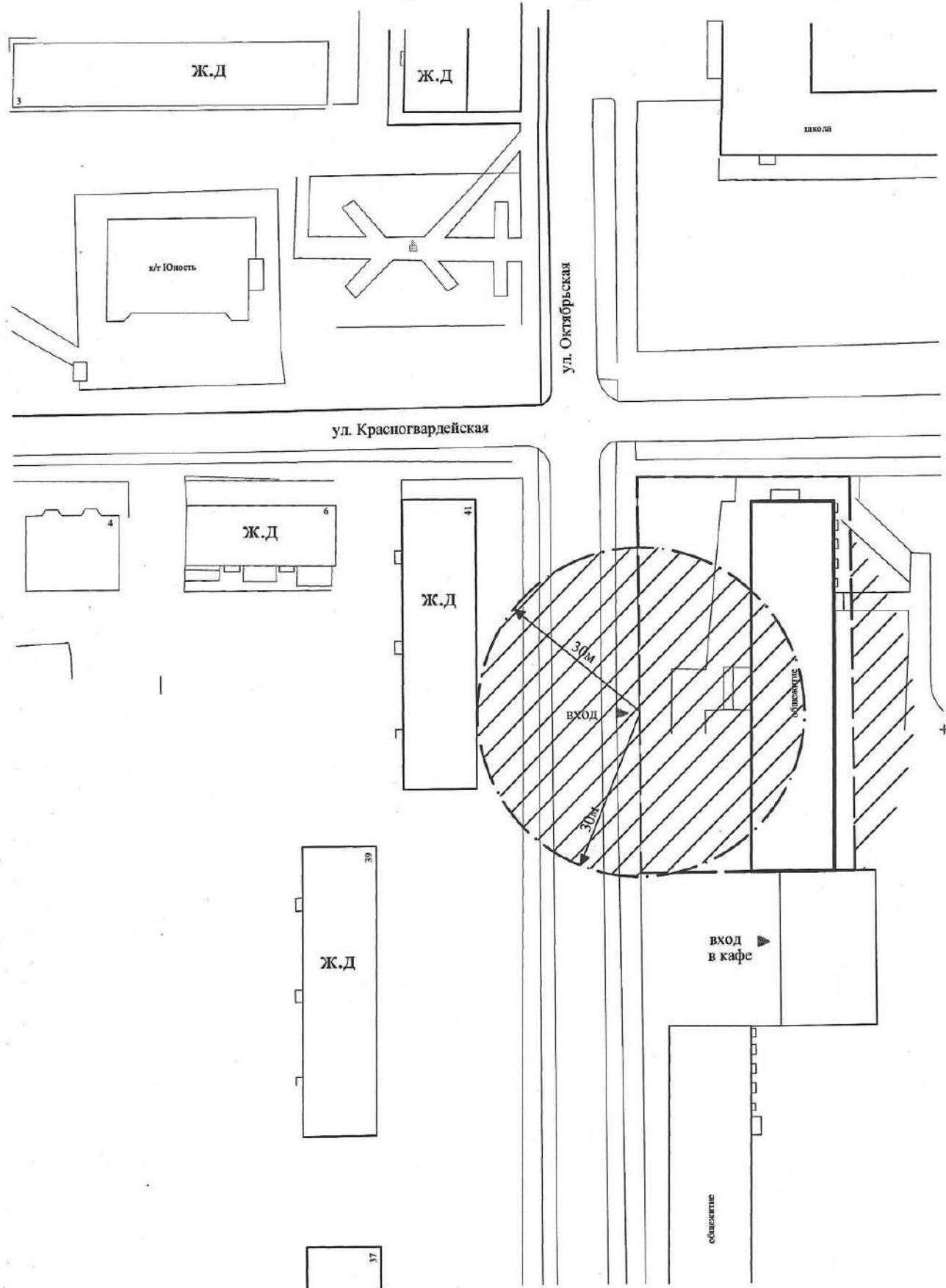


Схема № 39 границ прилегающих территорий для нежилого помещения "Стоматология" по ул.Посконкина,8Б, на которых не допускается розничная продажа алкогольной продукции
М 1:1000

--- граница прилегающей территории
▨ прилегающая территория

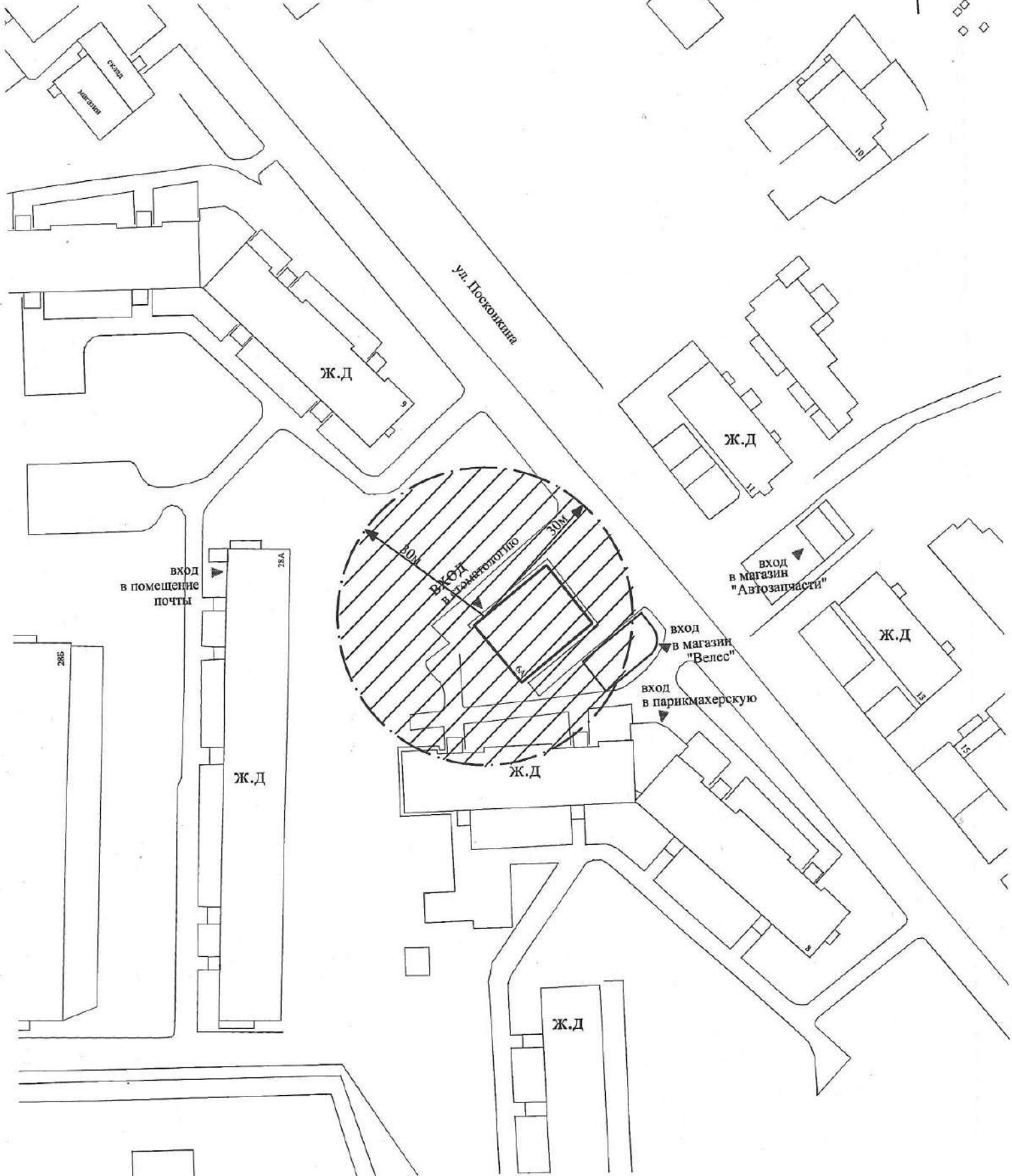



Схема № 40 границ прилегающих территорий для нежилого помещения Общества с ограниченной ответственностью "32 Дент" по ул.Котовского,26, на которых допускается розничная продажа алкогольной продукции
М 1:1000

----- граница прилегающей территории
 прилегающая территория

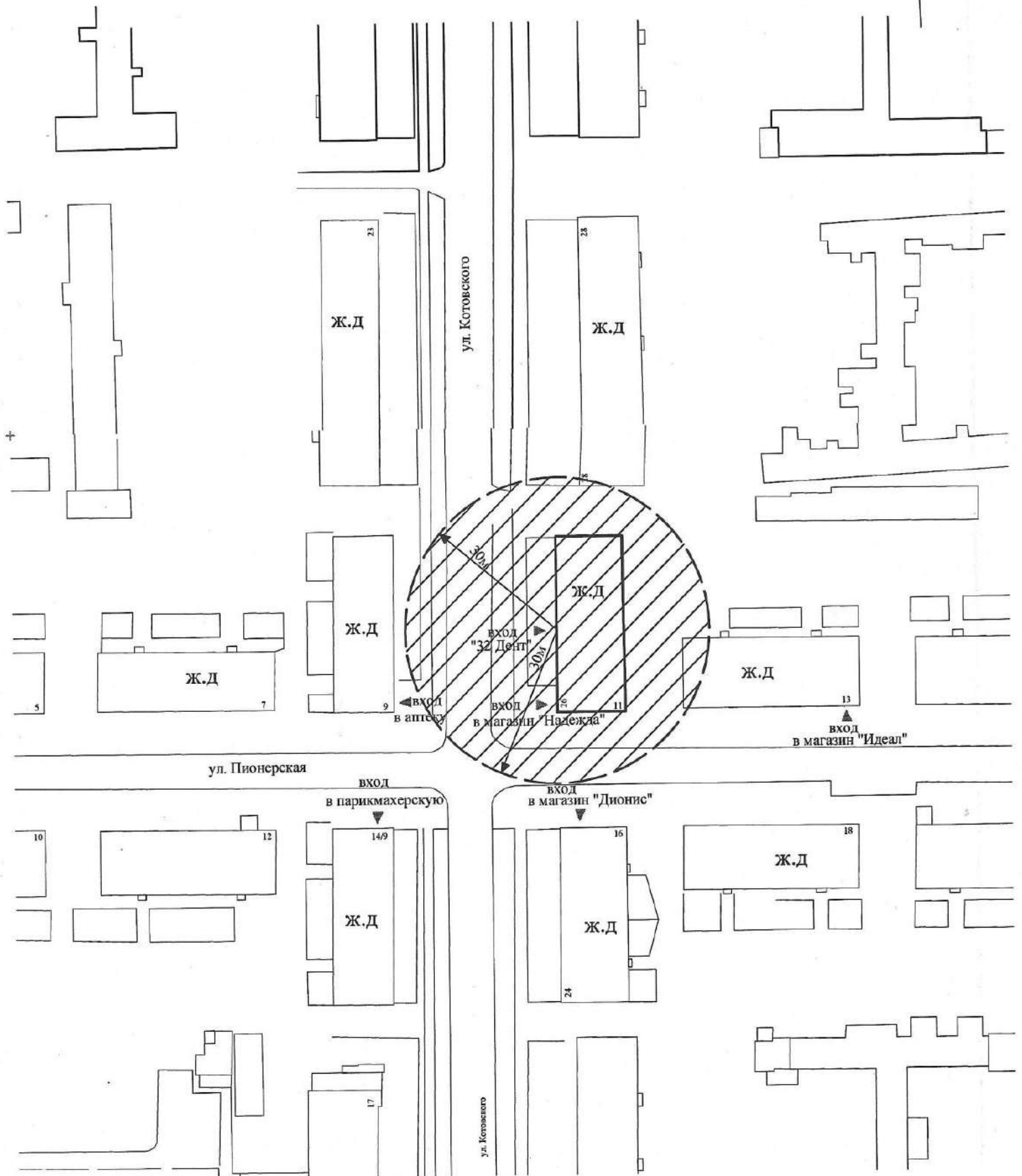

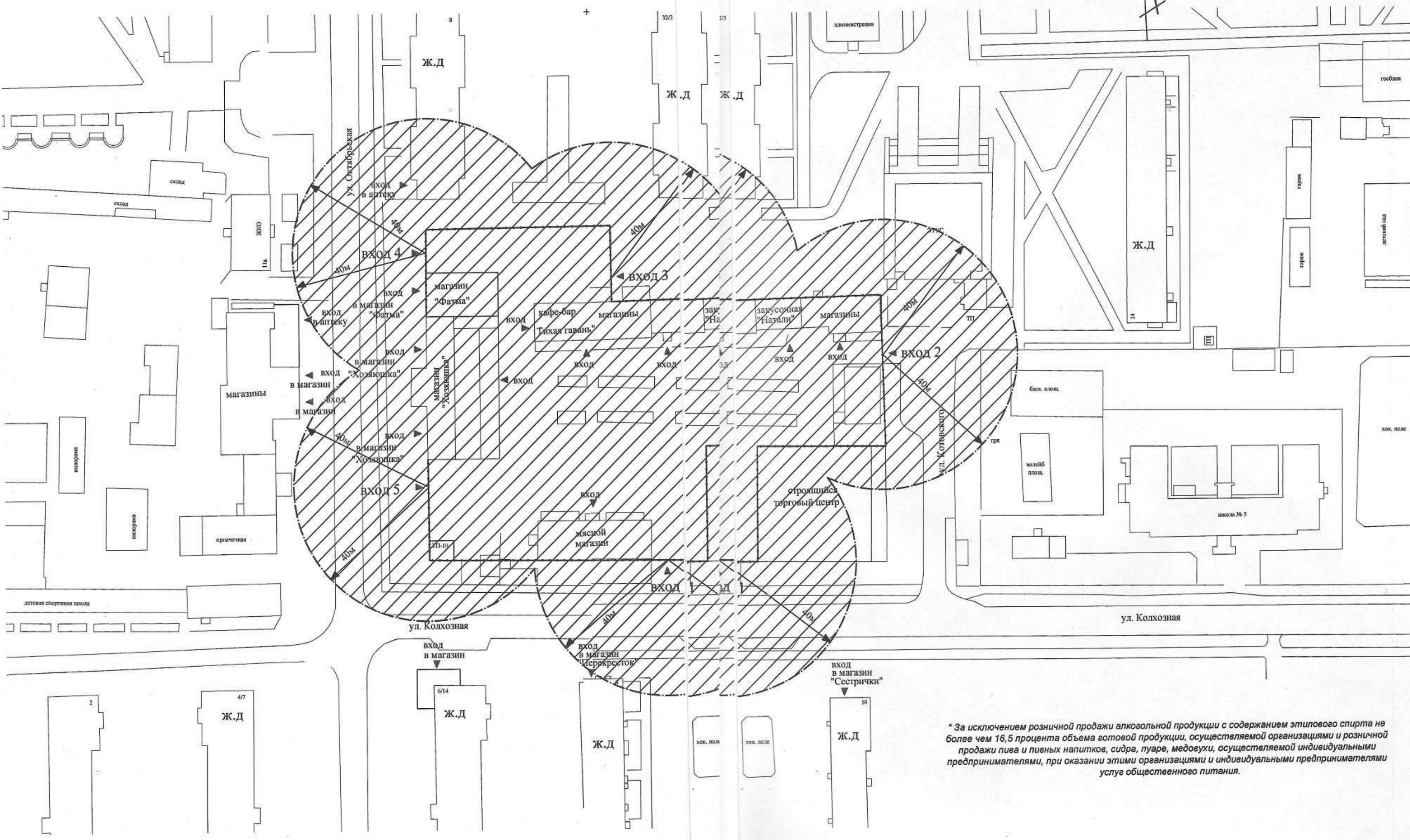



Схема № 40 границ прилегающих территорий для нежилого здания Муниципального унитарного предприятия "Городской рынок" по ул. Октябрьская, 8Б, на которых не допускается розничная продажа алкогольной продукции *
М 1:1000

— граница прилегающей территории
 прилегающая территория



* За исключением розничной продажи алкогольной продукции с содержанием этилового спирта не более чем 16,5 процента объема готовой продукции, осуществляемой организациями и розничной продажи пива и пивных напитков, сидра, пуаре, медовухи, осуществляемой индивидуальными предпринимателями, при оказании этими организациями и индивидуальными предпринимателями услуг общественного питания.

Схема № 42 границ прилегающих территорий для нежилого помещения Общества с ограниченной ответственностью "Колесница" по ул.Посконкина,28В, на которых не допускается розничная продажа алкогольной продукции*
М 1:1000

--- граница прилегающей территории
 прилегающая территория



* За исключением розничной продажи алкогольной продукции с содержанием этилового спирта не более чем 16,5 процента объема готовой продукции, осуществляемой организациями и розничной продажи пива и пивных напитков, сидра, пуаре, медоухи, осуществляемой индивидуальными предпринимателями, при оказании этими организациями и индивидуальными предпринимателями услуг общественного питания.

Схема № 43 границ прилегающих территорий для нежилого помещения войсковой части 6891 Министерства внутренних дел Российской Федерации по ул. Советская, 6, на которых не допускается розничная продажа алкогольной продукции
М 1:2000

----- граница прилегающей территории
▨ прилегающая территория

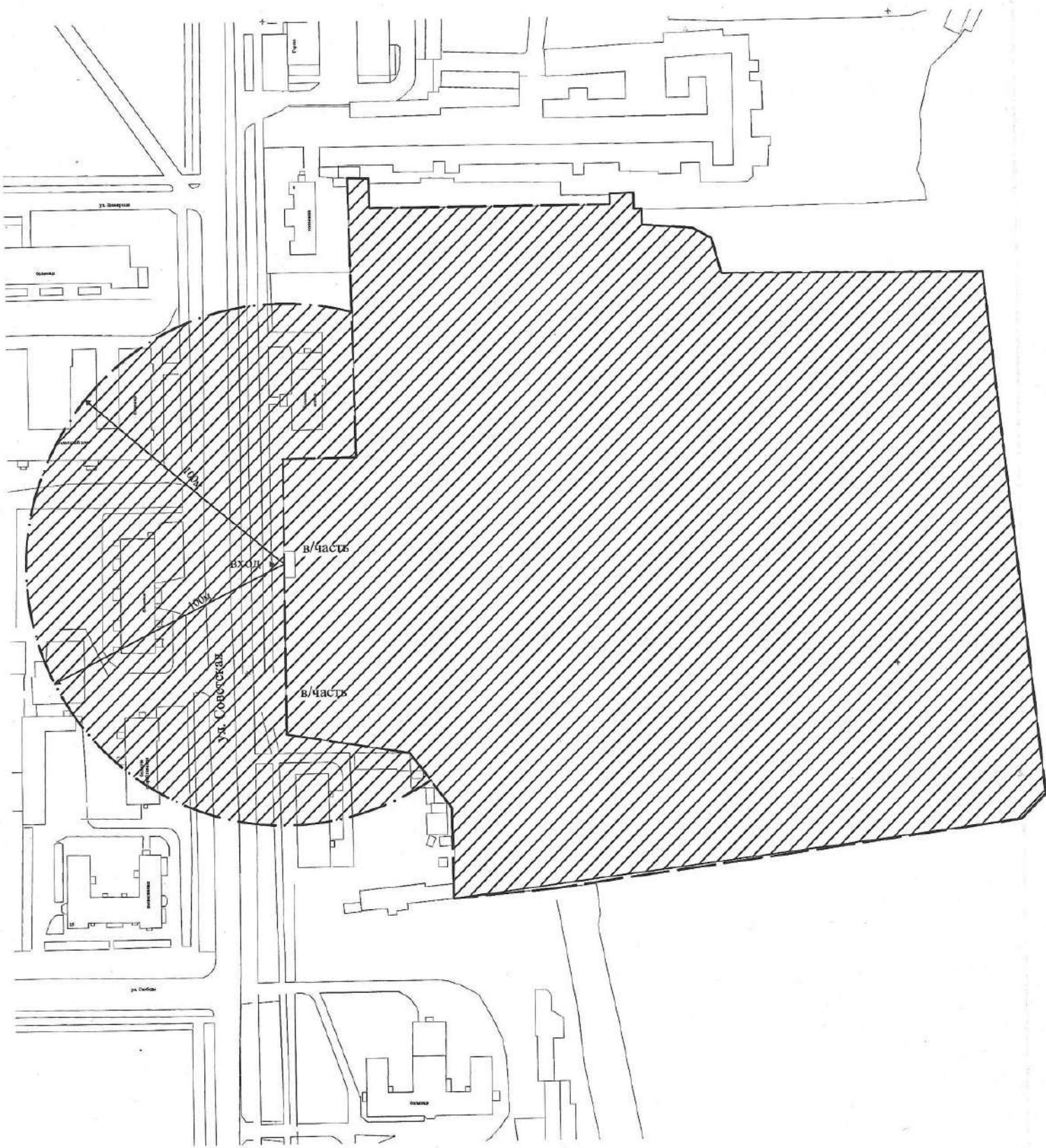


Схема № 45 границ прилегающих территорий для Федерального казенного предприятия "Тамбовский пороховой завод" по пр. Труда, 23 (склад сырьевой, два склада взрывчатых материалов, участок изготовления взрывчатых материалов), на которых не допускается розничная продажа алкогольной продукции
М 1:10000

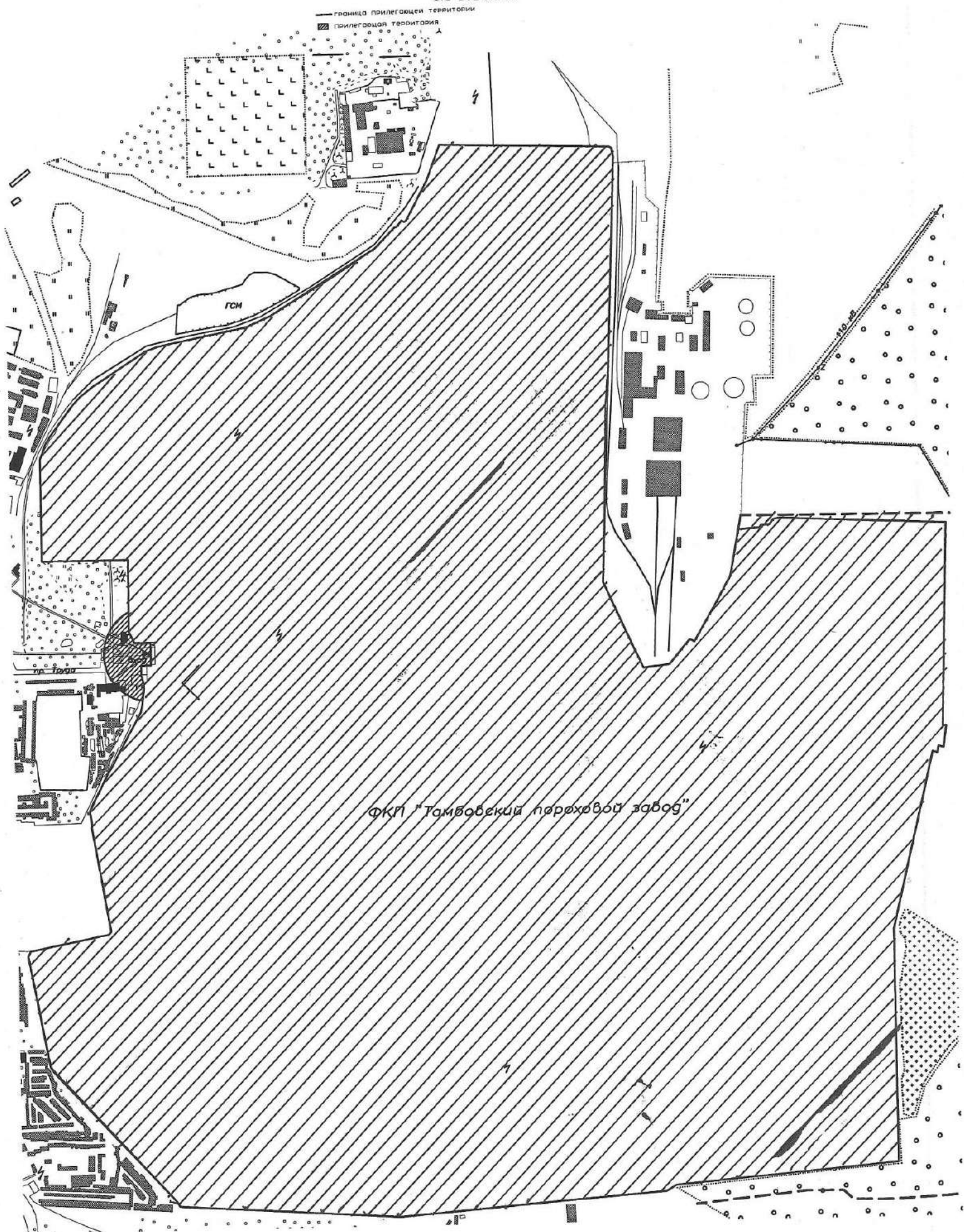


Схема № 46 границ прилегающих территорий для цеха подготовки сырья и изготовления растворителей, площадки производства смол, лаков, эмалей, грунтов, антикоррозийных составов и покрытий, склада сырьевого, склада готовой продукции по ул. Железнодорожная, 2, на которых не допускается розничная продажа алкогольной продукции

М 1:5000

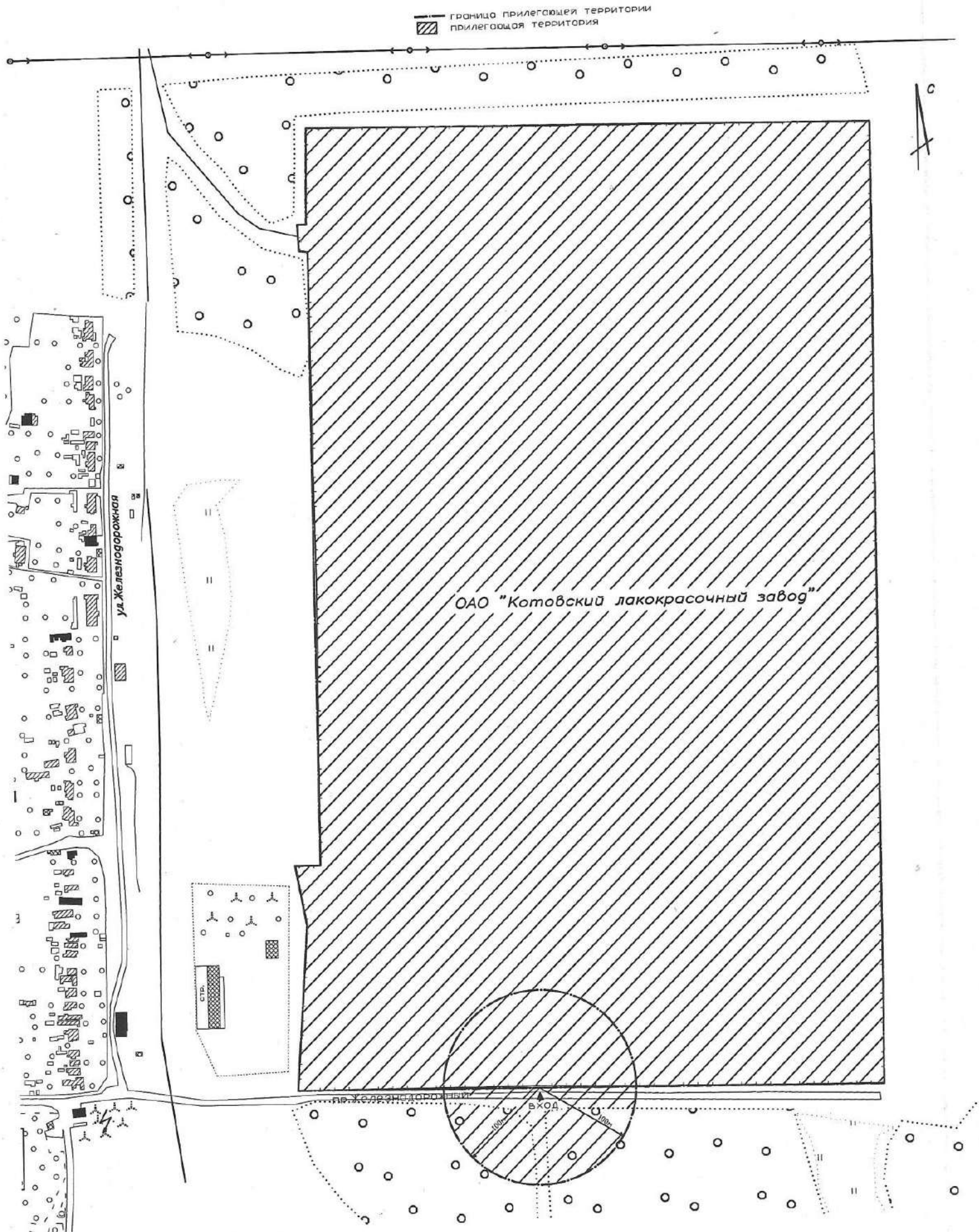
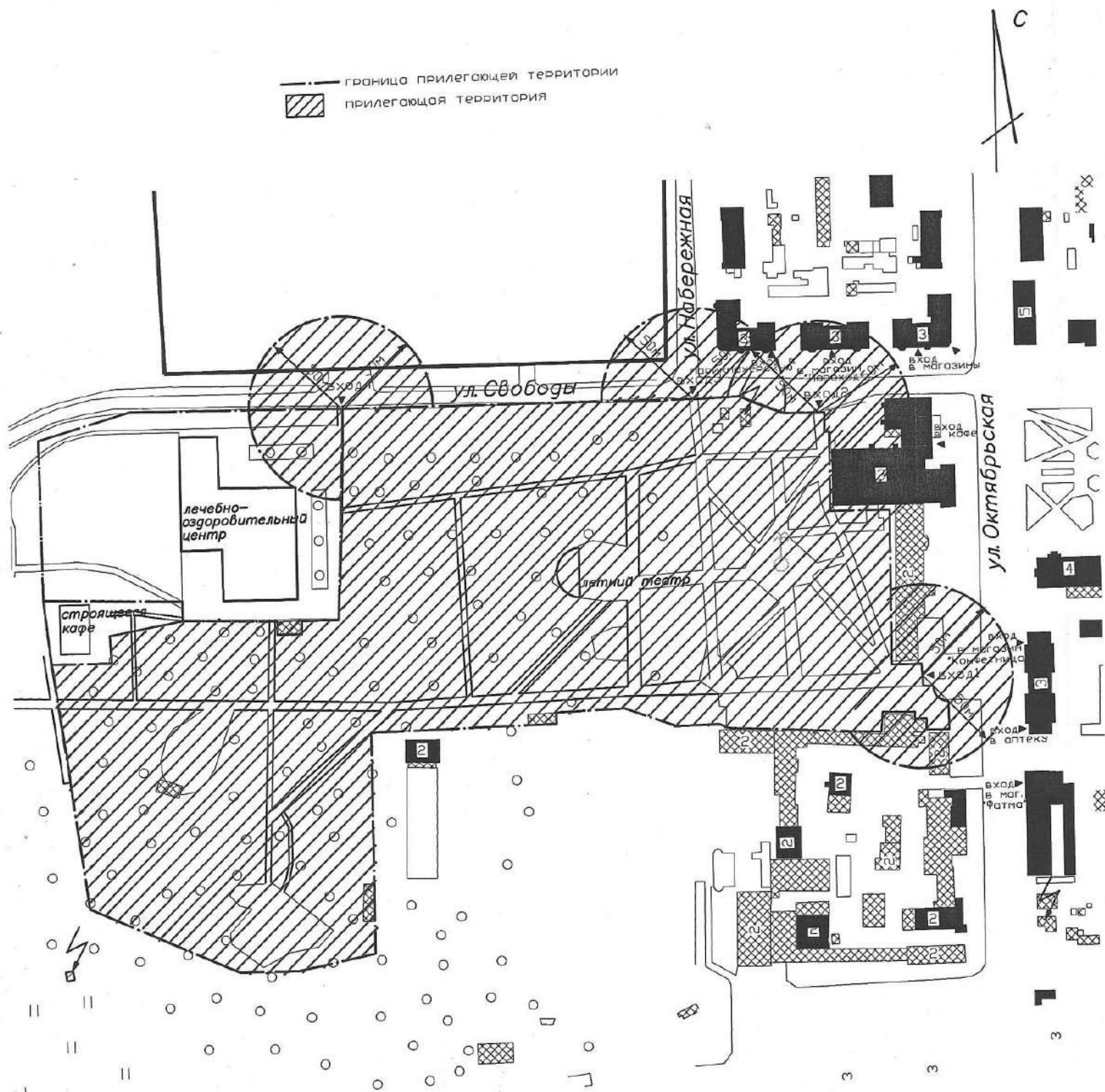


Схема № 47 границ прилегающих территорий для территории летнего театра Городского парка культуры и отдыха по ул. Октябрьская, на которых не допускается розничная продажа алкогольной продукции
М 1:3000



Заместитель главы администрации
города

Д.Д. Коновалов