



**ТАМБОВСКАЯ ОБЛАСТЬ
КОТОВСКИЙ ГОРОДСКОЙ СОВЕТ НАРОДНЫХ ДЕПУТАТОВ**

Седьмой созыв – восемнадцатое заседание

РЕШЕНИЕ

29 июля 2021 г.

№ 176

г. Котовск

О внесении изменений в решение Котовского городского Совета народных депутатов от 20.02.2020 № 817 «О присвоении наименования элементам планировочной структуры на территории городского округа – город Котовск»

Рассмотрев представленный главой города проект решения «О внесении изменений в решение Котовского городского Совета народных депутатов от 20.02.2020 № 817 «О присвоении наименования элементам планировочной структуры на территории городского округа – город Котовск», в соответствии с Уставом города Котовска и учитывая заключение постоянных комиссий городского Совета,

Котовский городской Совет народных депутатов решил:

1. Внести в решение Котовского городского Совета народных депутатов от 20.02.2020 № 817 «О присвоении наименования элементам планировочной структуры на территории городского округа – город Котовск» следующие изменения:

1.1. Абзац второй пункта 1 изложить в следующей редакции:

- Российская Федерация, Тамбовская область, городской округ город Котовск, город Котовск, территория городского места захоронения (новое) согласно приложению № 1 к настоящему решению;

1.2. Абзац второй пункта 2 изложить в следующей редакции:

- Российская Федерация, Тамбовская область, городской округ город Котовск, город Котовск, территория городского места захоронения (старое) согласно приложению № 2 к настоящему решению.

2. Настоящее решение вступает в силу на следующий день после дня официального опубликования в бюллетене «Вестник города Котовска» и подлежит размещению (опубликованию) на сайте сетевого издания «Про Котовск» в информационно-телекоммуникационной сети Интернет (<https://prokotovsk.ru/>).

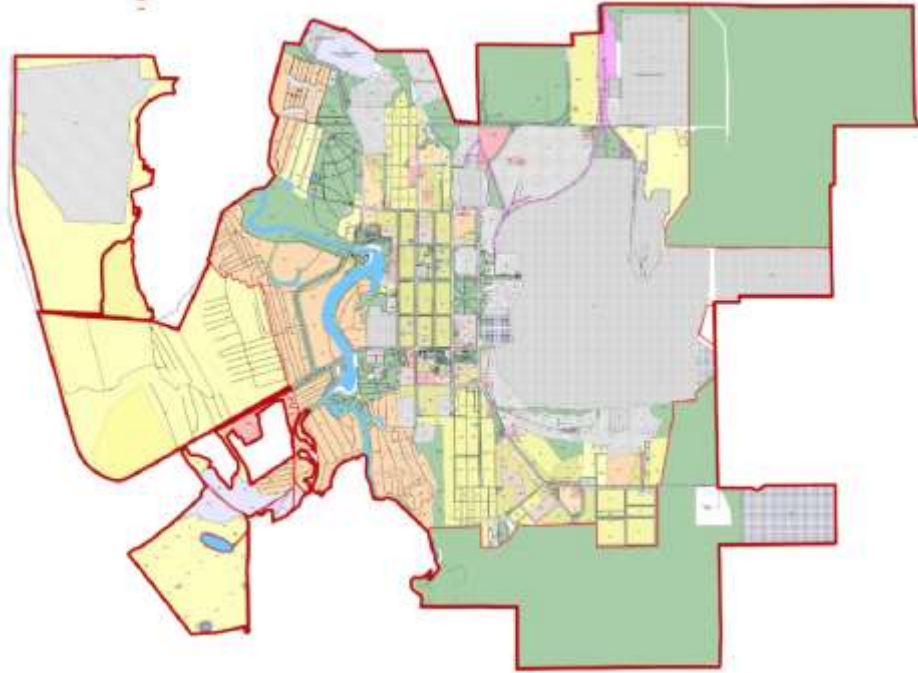
Глава
города Котовска

А.М. Плахотников


Председатель Котовского
городского Совета народных депутатов

А.В. Кочетков

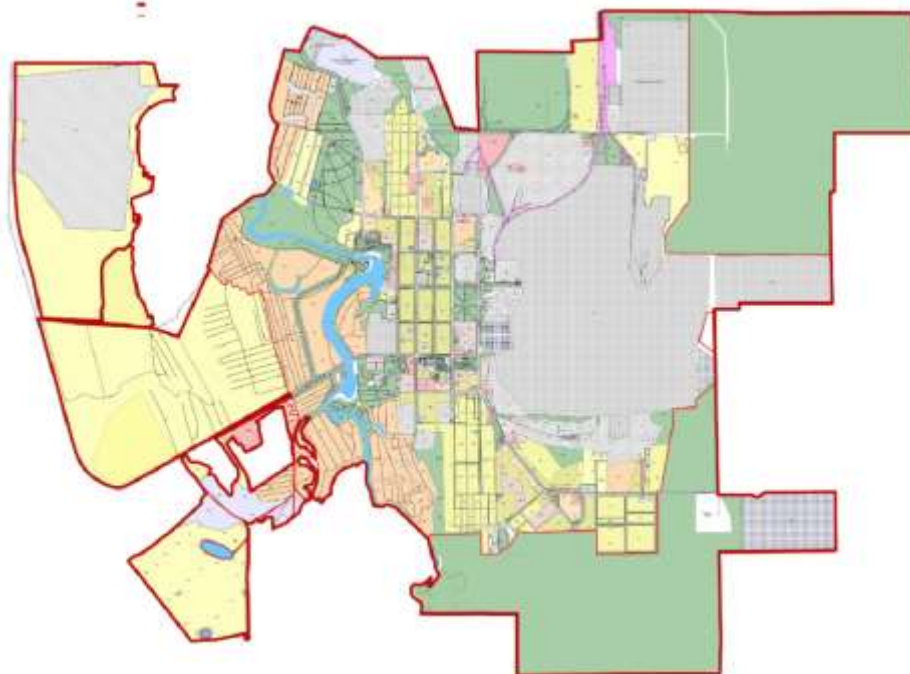
Фрагмент 1 Карта города



Фрагмент 2 территория городского места захоронения (новое)



Фрагмент 1 Карта города



Фрагмент 2 территория городского места захоронения (старое)

