



ТАМБОВСКАЯ ОБЛАСТЬ

КОТОВСКИЙ ГОРОДСКОЙ СОВЕТ НАРОДНЫХ ДЕПУТАТОВ

Шестой созыв – внеочередное шестьдесят третье заседание

Р Е Ш Е Н И Е

14 июня 2018 г.

г. Котовск

№ 570

О законодательной инициативе Котовского городского Совета народных депутатов перед Тамбовской областной Думой о внесении изменений в Закон Тамбовской области от 17.09.2004 № 232-З «Об установлении границ и определении места нахождения представительных органов муниципальных образований в Тамбовской области»

Рассмотрев представленные главой города материалы о законодательной инициативе Котовского городского Совета народных депутатов перед Тамбовской областной Думой о внесении изменений в Закон Тамбовской области от 17.09.2004 № 232-З «Об установлении границ и определении места нахождения представительных органов муниципальных образований в Тамбовской области», в соответствии со статьей 12 Федерального закона от 06.10.2003 № 131-ФЗ «Об общих принципах организации местного самоуправления в Российской Федерации», статьей 2 Устава города Котовска Тамбовской области, учитывая заключение постоянной комиссии по вопросам жилищно-коммунального хозяйства, промышленности, строительства, транспорта, связи и природопользования городского Совета,

Котовский городской Совет народных депутатов решил:

1. Выступить с законодательной инициативой перед Тамбовской областной Думой о внесении изменений в Закон Тамбовской области от 17.09.2004 № 232-З «Об установлении границ и определении места нахождения представительных органов муниципальных образований в Тамбовской области» согласно приложению.

2. Городскому Совету (Кочетков А.В.), администрации города (Плахотников А.М.) подготовить и направить в Тамбовскую областную Думу необходимые материалы по изменению границ города Котовска.

3. Решение вступает в силу на следующий день после дня официального опубликования на сайте сетевого издания «ТОП 68 Тамбовский областной портал» в информационно-телекоммуникационной сети Интернет (www.top68.ru).

4. Контроль за исполнением решения возложить на постоянную комиссию по бюджету, налогам, финансам и поддержке предпринимательства Котовского городского Совета народных депутатов (Р.А.Шабанов).

Председатель Котовского
городского Совета народных
депутатов

А.В. Кочетков

Глава города Котовска
Тамбовской области

А.М. Плахотников

ПРИЛОЖЕНИЕ
к решению внеочередного 63 заседания
Котовского городского Совета народных
депутатов шестого созыва
от 14 июня 2018 № 570



Проект № _____
внесен Котовским городским
Советом народных депутатов

ТАМБОВСКАЯ ОБЛАСТЬ

ЗАКОН

О внесении изменений в Закон Тамбовской области «Об установлении границ и определении места нахождения представительных органов муниципальных образований в Тамбовской области»

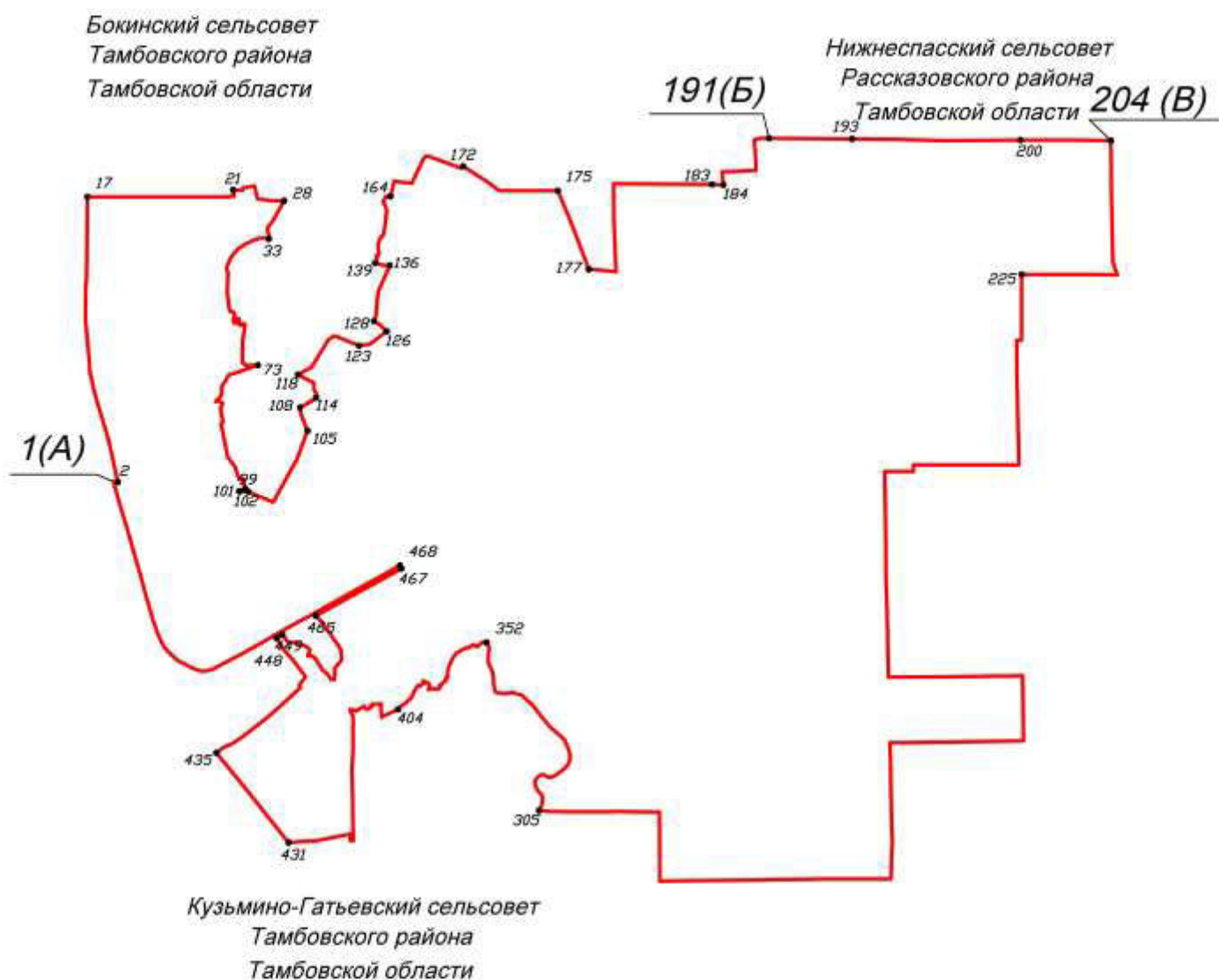
Статья 1

Внести в Закон Тамбовской области от 17 сентября 2004 года N 232-З "Об установлении границ и определении места нахождения представительных органов муниципальных образований в Тамбовской области" (газета "Тамбовская жизнь", 2004, 18 сентября; 2006, 14 апреля, 10 ноября, 5 декабря; 2007, 29 декабря; 2008, 26 декабря; 2009, 8 мая, 31 июля; 2010, 9 февраля, 8 октября; 2011, 11 февраля, 11 ноября, 6 декабря; 2012, 13 апреля; 2013, 2 февраля; сайт сетевого издания "Тамбовская жизнь" (www.tamlife.ru), 2013, 4 июня, 11 ноября; 2014, 7 июня, 2 июля, 31 июля; "Официальный интернет-портал правовой информации" (www.pravo.gov.ru), 2014, 2 октября; сайт сетевого издания "Тамбовская жизнь" (www.tamlife.ru), 2014, 30 декабря; 2015, 16 июня, 8 декабря; 2016, 3 ноября; 5 декабря; "Официальный интернет-портал правовой информации" (www.pravo.gov.ru), 2016, 27 декабря, 28 декабря, 29 декабря; сайт сетевого издания "Тамбовская жизнь" (www.tamlife.ru), 2016, 29 декабря; 30 декабря; 2017, 12 мая, 7 июня, 31 июля; "Официальный интернет-портал правовой информации" (www.pravo.gov.ru), 2017, 7 ноября, 8 ноября; сайт сетевого издания "Тамбовская жизнь" (www.tamlife.ru), 2017, 27 декабря, 2018, 6 марта) следующие изменения:

приложения 324, 249, 348, 259 изложить в следующей редакции:

«Приложение 324
к Закону Тамбовской области «Об установлении границ
и определении места нахождения представительных органов
муниципальных образований Тамбовской области»

**Схема границ
муниципального образования – город Котовск Тамбовской области**



Описание границ муниципального образования - город Котовск Тамбовской области

I. Участок границы с муниципальным образованием – Бокинский сельсовет Тамбовского района Тамбовской области (от А до Б)

Граница с муниципальным образованием - Бокинский сельсовет Тамбовского района Тамбовской области проходит:

- от т.1(А) до т.2 по дороге местного значения;
- от т.2 до т.17 по восточной стороне лесополосы;
- от т.17 до т.21 по полю, до границы очистных сооружений;
- от т.21 до т.28 по южной стороне периметра очистных сооружений, до старого русла реки Цна;
- от т.28 до т.33 по старому руслу реки Цна;
- от т.33 до т.73 по западному берегу реки Цна;
- от т.73 до т.99 по западному берегу заболоченной местности;
- от т.99 до т.101 по дороге местного значения;
- от т.101 до т.102 по дороге местного значения;
- от т.102 до т.105 по восточной стороне СНТ «Орбита»;
- от т.105 до т.108 по ручью;
- от т.108 до т.114 по дороге местного значения;
- от т.114 до т.118 по западной стороне периметра СНТ «Восход» до середины реки Цна;
- от т.118 до т.123 по середине р. Цна;
- от т.123 до т.126 по пастбищному участку до озера;
- от т.126 до т.128 проходит по берегу озера, огибает его с восточной стороны и доходит до дороги между коллективными садами №6 «Луговой» и «Лесная поляна-10»;
- от т.128 до т.136 по дороге между коллективными садами №6 «Луговой» и «Лесная поляна-10»;
- от т.136 до т.139 по дороге;
- от т.139 до т.164 по дороге между коллективными садами №6 «Луговой» и №9 «Приозерный»;
- от т.164 до т.172 по заболоченной местности до границы очистных сооружений г. Котовска Тамбовской области;
- от т.172 до т.175 по северной стороне очистных сооружений и по насыпи с южной стороны лесного квартала 1 (39) Котовского лесничества Степного лесхоза доходит до очистных сооружений ФКП «Тамбовский пороховой завод»;
- от т.175 до т.177 по границе очистных сооружений проходит до южной границы лесного квартала 12 (42);
- от т.177 до т.183 город Котовск граничит с землями лесных кварталов Котовского лесничества Степного лесхоза, входящими в состав муниципального образования Бокинский сельсовет Тамбовского района;
- от т.183 до т.184 пересекает полосу отвода автодороги «Тамбов - Пенза - Котовск»;

- от т.184 до т.191(Б) город Котовск граничит с землями лесных кварталов Котовского лесничества Степного лесхоза, входящими в состав муниципального образования Бокинский сельсовет Тамбовского района.

II. Участок границы с муниципальным образованием – Нижнеспасский сельсовет Рассказовского района Тамбовской области (от Б до В)

Граница с муниципальным образованием - Нижнеспасский сельсовет Рассказовского района Тамбовской области проходит:

- от т.191(Б) до т.193 по забору ОАО «Котовский лакокрасочный завод» в восточном направлении;
- от т.193 до т.200 по границе лесных кварталов;
- от т.200 до т.204(В) по границе складов ФКП «Тамбовский пороховой завод».

III. Участок границы с муниципальным образованием – Кузьмино-Гатьевский сельсовет Тамбовского района Тамбовской области (от В до А)

Граница с муниципальным образованием – Кузьмино-Гатьевский сельсовет Тамбовского района Тамбовской области проходит:

- от т.204(В) до т.225 по границе складов ФКП «Тамбовский пороховой завод»;
- от т.225 до т.305 по границе лесных кварталов;
- от т.305 до т.352 по середине р. Цна;
- от т.352 до т.404 по старому руслу р. Цна до окраины с. Кузьмино-Гать;
- от т.404 до т.431 по окраине с. Кузьмино-Гать до автомобильной дороги «Тамбов-Кузьмино-Гать»;
- от т.431 до т.435 по восточной окраине дороги «Тамбов-Кузьмино-Гать»;
- от т.435 до т.448 по грунтовой дороге до полосы отвода автомобильной дороги «Тамбов-Котовск»;
- от т.448 до т.449 по южной стороне полосы отвода автомобильной дороги «Тамбов-Котовск»;
- от т.449 до т.465 по заболоченной местности до полосы отвода автомобильной дороги;
- от т.465 до т.467 по южной стороне полосы отвода автомобильной дороги «Тамбов-Котовск»;
- от т.467 до т.468 пересекая полосу отвода автомобильной дороги «Тамбов-Котовск»;
- от т.468 до т.1(А) по северо-восточной стороне полосы отвода автомобильной дороги «Тамбов-Котовск».

**Каталог координат
характерных точек границ муниципального образования -
город Котовск Тамбовской области**

Название (номер) межевого знака	Дирекционные углы (град. мин. сек.)	Длина линии(м)	X координата	Y координата
1			416247,98	1247661,08
	95° 10' 50»	37,32		
2			416244,61	1247698,25
	345° 44' 55»	6,46		
3			416250,87	1247696,66
	347° 34' 36»	191,04		
4			416437,44	1247655,56
	347° 34' 30»	163,97		
5			416597,57	1247620,28
	343° 06' 19»	307,52		
6			416891,82	1247530,91
	345° 12' 02»	106,88		
7			416995,15	1247503,61
	348° 01' 46»	130,47		
8			417122,78	1247476,55
	354° 50' 54»	27,84		
9			417150,51	1247474,05
	357° 02' 56»	27,39		
10			417177,86	1247472,64
	354° 53' 59»	356,36		
11			417532,81	1247440,96
	1° 19' 18»	43,79		
12			417576,59	1247441,97
	359° 12' 31»	73,12		
13			417649,7	1247440,96
	0° 46' 37»	175,52		
14			417825,2	1247443,34
	90° 48' 08»	5		
15			417825,13	1247448,34
	1° 26' 51»	179,33		
16			418004,4	1247452,87
	0° 27' 43»	504,93		
17			418509,31	1247456,94
	90° 04' 07»	1117		
18			418507,97	1248573,94
	353° 53' 16»	6,1		
19			418514,04	1248573,29
	91° 39' 47»	48,58		
20			418512,63	1248621,85
	349° 50' 14»	52,99		
21			418564,79	1248612,5
	93° 44' 42»	74,41		
22			418559,93	1248686,75
	9° 04' 57»	20,08		
23			418579,76	1248689,92
	80° 02' 36»	93,92		
24			418596	1248782,43

Название (номер) межевого знака	Дирекционные углы (град. мин. сек.)	Длина линии(м)	X координата	Y координата
	166° 59' 19»	107,13		
25			418491,62	1248806,55
	95° 03' 25»	39,59		
26			418488,13	1248845,99
	97° 38' 51»	68,16		
27			418479,06	1248913,54
	90° 43' 02»	103,86		
28			418477,76	1249017,39
	208° 54' 49»	187,49		
29			418313,64	1248926,74
	219° 41' 58»	60,16		
30			418267,35	1248888,31
	185° 54' 11»	25,48		
31			418242,01	1248885,69
	163° 13' 24»	57,48		
32			418186,98	1248902,28
	211° 35' 26»	13,32		
33			418175,63	1248895,3
	290° 49' 33»	19,63		
34			418182,61	1248876,95
	266° 46' 45»	62,12		
35			418179,12	1248814,93
	250° 09' 23»	48,75		
36			418162,57	1248769,07
	244° 24' 42»	64,02		
37			418134,92	1248711,33
	238° 33' 17»	64,29		
38			418101,38	1248656,48
	221° 50' 22»	49,25		
39			418064,69	1248623,63
	217° 13' 45»	54,86		
40			418021,01	1248590,44
	201° 14' 16»	79,09		
41			417947,29	1248561,79
	185° 34' 48»	14,4		
42			417932,96	1248560,39
	147° 36' 08»	21,52		
43			417914,79	1248571,92
	176° 10' 43»	15,76		
44			417899,07	1248572,97
	182° 48' 13»	150,07		
45			417749,18	1248565,63
	172° 55' 58»	49,25		
46			417700,3	1248571,69
	172° 56' 13»	70,1		
47			417630,73	1248580,31
	169° 03' 24»	22,07		
48			417609,06	1248584,5
	140° 32' 16»	15,39		
49			417597,18	1248594,28
	93° 32' 55»	16,8		
50			417596,14	1248611,05
	127° 52' 00»	11,96		

Название (номер) межевого знака	Дирекционные углы (град. мин. сек.)	Длина линии(м)	X координата	Y координата
51			417588,8	1248620,49
	170° 06' 12»	22,34		
52			417566,79	1248624,33
	198° 42' 44»	22,88		
53			417545,12	1248616,99
	184° 44' 44»	21,03		
54			417524,16	1248615,25
	159° 13' 04»	18,69		
55			417506,69	1248621,88
	96° 49' 39»	11,94		
56			417505,27	1248633,74
	41° 17' 54»	7,67		
57			417511,03	1248638,8
	3° 07' 23»	22,94		
58			417533,94	1248640,05
	31° 21' 37»	9,42		
59			417541,98	1248644,95
	90° 00' 00»	12,92		
60			417541,98	1248657,87
	172° 46' 56»	30,64		
61			417511,58	1248661,72
	178° 51' 08»	17,47		
62			417494,11	1248662,07
	120° 19' 31»	11,39		
63			417488,36	1248671,9
	73° 56' 14»	9,4		
64			417490,96	1248680,93
	38° 06' 16»	16,43		
65			417503,89	1248691,07
	104° 54' 27»	10,85		
66			417501,1	1248701,55
	146° 38' 48»	9,91		
67			417492,82	1248707
	189° 00' 39»	96,99		
68			417397,03	1248691,81
	188° 49' 27»	20,08		
69			417377,19	1248688,73
	181° 44' 56»	106,49		
70			417270,75	1248685,48
	178° 51' 09»	78,4		
71			417192,37	1248687,05
	125° 58' 40»	40,72		
72			417168,45	1248720
	87° 12' 56»	89,14		
73			417172,78	1248809,03
	250° 21' 31»	165,65		
74			417117,1	1248653,02
	254° 29' 37»	75,82		
75			417096,83	1248579,96
	210° 55' 46»	94,5		
76			417015,77	1248531,39
	217° 39' 49»	15,45		
77			417003,54	1248521,95

Название (номер) межевого знака	Дирекционные углы (град. мин. сек.)	Длина линии(м)	X координата	Y координата
	176° 31' 33»	23,1		
78			416980,48	1248523,35
	181° 30' 36»	39,84		
79			416940,65	1248522,3
	208° 21' 34»	19,85		
80			416923,18	1248512,87
	226° 17' 13»	56,99		
81			416883,8	1248471,68
	81° 15' 14»	16,84		
82			416886,36	1248488,32
	90° 13' 37»	15,15		
83			416886,3	1248503,47
	119° 38' 07»	19,45		
84			416876,68	1248520,38
	133° 05' 15»	11,65		
85			416868,72	1248528,89
	202° 26' 42»	40,34		
86			416831,44	1248513,49
	172° 16' 24»	25,51		
87			416806,16	1248516,92
	172° 52' 19»	45,61		
88			416760,9	1248522,58
	164° 08' 52»	38,88		
89			416723,5	1248533,2
	221° 38' 28»	25,1		
90			416704,74	1248516,52
	168° 15' 04»	264,65		
91			416445,63	1248570,41
	144° 05' 14»	101,9		
92			416363,1	1248630,18
	165° 37' 25»	37,17		
93			416327,09	1248639,41
	160° 08' 56»	71,65		
94			416259,7	1248663,74
	66° 09' 18»	28,74		
95			416271,32	1248690,03
	150° 37' 15»	20,4		
96			416253,54	1248700,04
	219° 17' 09»	11,72		
97			416244,47	1248692,62
	164° 59' 24»	22,55		
98			416222,69	1248698,46
	163° 05' 25»	32,08		
99			416192	1248707,79
	247° 51' 52»	16,56		
100			416185,76	1248692,45
	243° 11' 31»	33,75		
101			416170,54	1248662,33
	92° 26' 00»	70,66		
102			416167,54	1248732,93
	112° 54' 51»	213,92		
103			416084,25	1248929,97
	29° 01' 31»	393,49		

Название (номер) межевого знака	Дирекционные углы (град. мин. сек.)	Длина линии(м)	X координата	Y координата
104			416428,32	1249120,89
	20° 14' 19»	239,12		
105			416652,68	1249203,61
	337° 19' 33»	84,36		
106			416730,52	1249171,09
	339° 56' 31»	75,14		
107			416801,1	1249145,32
	357° 02' 19»	35,23		
108			416836,28	1249143,5
	60° 36' 26»	39,98		
109			416855,9	1249178,33
	62° 21' 47»	40,4		
110			416874,64	1249214,12
	334° 00' 30»	5,36		
111			416879,46	1249211,77
	61° 35' 30»	20,58		
112			416889,25	1249229,87
	153° 05' 54»	5,33		
113			416884,5	1249232,28
	50° 52' 21»	48,79		
114			416915,29	1249270,13
	16° 26' 28»	25,72		
115			416939,96	1249277,41
	329° 27' 38»	45,17		
116			416978,86	1249254,46
	0° 20' 39»	51,61		
117			417030,47	1249254,77
	297° 20' 01»	143,72		
118			417096,46	1249127,1
	61° 09' 31»	122,62		
119			417155,61	1249234,51
	31° 39' 29»	256,02		
120			417373,53	1249368,88
	55° 11' 23»	51,92		
121			417403,17	1249411,51
	102° 56' 35»	27,46		
122			417397,02	1249438,27
	111° 44' 03»	186,77		
123			417327,86	1249611,76
	81° 30' 06»	88,92		
124			417341	1249699,7
	54° 58' 59»	48,74		
125			417368,97	1249739,62
	51° 34' 11»	116,13		
126			417441,15	1249830,59
	313° 37' 29»	81,02		
127			417497,05	1249771,94
	300° 29' 15»	49,1		
128			417521,96	1249729,63
	21° 09' 35»	47,43		
129			417566,19	1249746,75
	3° 55' 52»	153,59		
130			417719,42	1249757,28

Название (номер) межевого знака	Дирекционные углы (град. мин. сек.)	Длина линии(м)	X координата	Y координата
	20° 20' 47»	26,55		
131			417744,31	1249766,51
	288° 07' 12»	5,18		
132			417745,92	1249761,59
	18° 28' 20»	24,27		
133			417768,94	1249769,28
	24° 33' 34»	32,84		
134			417798,81	1249782,93
	23° 13' 00»	165,47		
135			417950,88	1249848,16
	27° 58' 39»	15,6		
136			417964,66	1249855,48
	270° 00' 58»	35,53		
137			417964,67	1249819,95
	274° 47' 06»	11,15		
138			417965,6	1249808,84
	284° 30' 31»	71,49		
139			417983,51	1249739,63
	19° 28' 24»	10,47		
140			417993,38	1249743,12
	20° 06' 53»	16,72		
141			418009,08	1249748,87
	20° 13' 22»	28,78		
142			418036,09	1249758,82
	291° 50' 07»	12,58		
143			418040,77	1249747,14
	58° 00' 05»	26,59		
144			418054,86	1249769,69
	353° 20' 09»	61,53		
145			418115,97	1249762,55
	9° 36' 39»	38,03		
146			418153,47	1249768,9
	21° 16' 38»	32,08		
147			418183,36	1249780,54
	38° 28' 06»	17,28		
148			418196,89	1249791,29
	101° 07' 31»	7,31		
149			418195,48	1249798,46
	17° 40' 02»	23,36		
150			418217,74	1249805,55
	9° 42' 48»	125,65		
151			418341,59	1249826,75
	293° 11' 55»	5,1		
152			418343,6	1249822,06
	17° 44' 06»	6,73		
153			418350,01	1249824,11
	12° 56' 03»	34,8		
154			418383,93	1249831,9
	356° 46' 29»	22,4		
155			418406,29	1249830,64
	342° 07' 06»	24,56		
156			418429,66	1249823,1
	332° 36' 48»	15,28		

Название (номер) межевого знака	Дирекционные углы (град. мин. сек.)	Длина линии(м)	X координата	Y координата
157			418443,23	1249816,07
	327° 45' 31»	19,31		
158			418459,56	1249805,77
	336° 10' 51»	9,34		
159			418468,1	1249802
	23° 58' 00»	28,51		
160			418494,15	1249813,58
	59° 44' 12»	6,03		
161			418497,19	1249818,79
	14° 23' 55»	14,96		
162			418511,68	1249822,51
	91° 02' 04»	19,94		
163			418511,32	1249842,45
	81° 33' 29»	18,19		
164			418513,99	1249860,44
	14° 55' 00»	120,89		
165			418630,81	1249891,56
	96° 02' 37»	140,95		
166			418615,97	1250031,73
	24° 57' 18»	227,3		
167			418822,05	1250127,63
	69° 42' 50»	32,79		
168			418833,42	1250158,39
	110° 25' 51»	179,5		
169			418770,76	1250326,6
	109° 25' 43»	97,92		
170			418738,19	1250418,94
	30° 15' 36»	11,45		
171			418748,08	1250424,71
	74° 27' 44»	13,51		
172			418751,7	1250437,73
	123° 07' 16»	221,23		
173			418630,82	1250623,01
	125° 22' 57»	125,66		
174			418558,06	1250725,46
	90° 01' 16»	463,16		
175			418557,89	1251188,62
	157° 34' 33»	275,55		
176			418303,18	1251293,73
	159° 13' 24»	394,64		
177			417934,2	1251433,72
	93° 42' 55»	55,1		
178			417930,63	1251488,7
	96° 05' 50»	125,31		
179			417917,32	1251613,3
	96° 05' 52»	36,53		
180			417913,44	1251649,62
	357° 49' 58»	430,48		
181			418343,61	1251633,34
	359° 33' 54»	270,05		
182			418613,65	1251631,29
	90° 22' 32»	779,55		
183			418608,54	1252410,82

Название (номер) межевого знака	Дирекционные углы (град. мин. сек.)	Длина линии(м)	X координата	Y координата
	92° 24' 52»	91,39		
184			418604,69	1252502,13
	354° 41' 13»	102,81		
185			418707,06	1252492,61
	87° 29' 29»	90,93		
186			418711,04	1252583,45
	86° 59' 17»	177,57		
187			418720,37	1252760,77
	357° 20' 35»	176,89		
188			418897,07	1252752,57
	355° 03' 03»	62,82		
189			418959,66	1252747,15
	71° 51' 22»	47,91		
190			418974,58	1252792,68
	90° 24' 53»	73,2		
191			418974,05	1252865,88
	90° 27' 32»	385,78		
192			418970,96	1253251,65
	90° 24' 29»	272,46		
193			418969,02	1253524,1
	90° 24' 36»	272,46		
194			418967,07	1253796,55
	90° 15' 01»	68,71		
195			418966,77	1253865,26
	91° 45' 57»	359,25		
196			418955,7	1254224,34
	89° 47' 08»	109,48		
197			418956,11	1254333,82
	89° 35' 10»	334,93		
198			418958,53	1254668,74
	89° 37' 31»	185,03		
199			418959,74	1254853,77
	90° 14' 53»	4,62		
200			418959,72	1254858,39
	90° 17' 02»	157,38		
201			418958,94	1255015,77
	89° 54' 33»	252,5		
202			418959,34	1255268,27
	90° 36' 56»	300,59		
203			418956,11	1255568,84
	89° 12' 15»	8,64		
204			418956,23	1255577,48
	180° 09' 21»	80,89		
205			418875,34	1255577,26
	179° 08' 18»	128,99		
206			418746,36	1255579,2
	179° 21' 35»	96,64		
207			418649,73	1255580,28
	179° 28' 15»	163,54		
208			418486,2	1255581,79
	178° 37' 13»	89,29		
209			418396,94	1255583,94
	178° 49' 40»	84,56		

Название (номер) межевого знака	Дирекционные углы (град. мин. сек.)	Длина линии(м)	X координата	Y координата
210			418312,4	1255585,67
	178° 42' 08»	95,36		
211			418217,06	1255587,83
	178° 59' 23»	110,02		
212			418107,06	1255589,77
	177° 35' 17»	61,3		
213			418045,81	1255592,35
	179° 02' 03»	64,07		
214			417981,75	1255593,43
	159° 28' 01»	96,31		
215			417891,56	1255627,21
	269° 34' 36»	32,48		
216			417891,32	1255594,73
	269° 34' 50»	23,22		
217			417891,15	1255571,51
	270° 38' 42»	134,11		
218			417892,66	1255437,41
	269° 40' 43»	76,69		
219			417892,23	1255360,72
	270° 04' 11»	82,32		
220			417892,33	1255278,4
	269° 44' 56»	98,16		
221			417891,9	1255180,24
	270° 14' 58»	98,74		
222			417892,33	1255081,5
	269° 44' 10»	93,35		
223			417891,9	1254988,15
	270° 05' 57»	86,73		
224			417892,05	1254901,42
	270° 37' 48»	32,74		
225			417892,41	1254868,68
	180° 15' 44»	281,86		
226			417610,55	1254867,39
	179° 38' 31»	120,03		
227			417490,52	1254868,14
	180° 00' 00»	101,32		
228			417389,2	1254868,14
	183° 28' 22»	18,98		
229			417370,25	1254866,99
	268° 00' 39»	37,74		
230			417368,94	1254829,27
	180° 00' 00»	169,47		
231			417199,47	1254829,27
	178° 50' 35»	168,38		
232			417031,12	1254832,67
	178° 25' 22»	146,05		
233			416885,13	1254836,69
	180° 54' 01»	40,09		
234			416845,04	1254836,06
	178° 25' 05»	177,85		
235			416667,26	1254840,97
	178° 32' 48»	133,65		
236			416533,65	1254844,36

Название (номер) межевого знака	Дирекционные углы (град. мин. сек.)	Длина линии(м)	X координата	Y координата
	178° 51' 02»	153,04		
237			416380,64	1254847,43
	270° 11' 39»	188,83		
238			416381,28	1254658,6
	270° 05' 27»	391,31		
239			416381,9	1254267,29
	270° 02' 24»	257,15		
240			416382,08	1254010,14
	180° 00' 00»	54,41		
241			416327,67	1254010,14
	270° 03' 32»	184,81		
242			416327,86	1253825,33
	270° 00' 00»	3,98		
243			416327,86	1253821,35
	266° 38' 01»	0,17		
244			416327,85	1253821,18
	270° 00' 00»	0,5		
245			416327,85	1253820,68
	270° 03' 30»	39,36		
246			416327,89	1253781,32
	179° 03' 07»	540,24		
247			415787,72	1253790,26
	179° 30' 05»	334,39		
248			415453,34	1253793,17
	178° 03' 28»	50,16		
249			415403,21	1253794,87
	177° 33' 43»	102,96		
250			415300,34	1253799,25
	180° 00' 00»	23,02		
251			415277,32	1253799,25
	178° 28' 17»	155,57		
252			415121,81	1253803,4
	179° 10' 06»	90,25		
253			415031,57	1253804,71
	179° 09' 34»	38,85		
254			414992,72	1253805,28
	178° 17' 39»	87,01		
255			414905,75	1253807,87
	179° 00' 12»	111,53		
256			414794,24	1253809,81
	178° 58' 36»	97,99		
257			414696,27	1253811,56
	89° 37' 20»	447,37		
258			414699,22	1254258,92
	89° 20' 51»	165,96		
259			414701,11	1254424,87
	88° 59' 42»	140,84		
260			414703,58	1254565,69
	89° 26' 56»	94,6		
261			414704,49	1254660,29
	90° 02' 57»	116,47		
262			414704,39	1254776,76
	89° 11' 42»	100,36		

Название (номер) межевого знака	Дирекционные углы (град. мин. сек.)	Длина линии(м)	X координата	Y координата
263			414705,8	1254877,11
	179° 28' 09»	308,64		
264			414397,17	1254879,97
	179° 20' 27»	207,71		
265			414189,47	1254882,36
	269° 06' 47»	505,81		
266			414181,64	1254376,61
	269° 06' 47»	115,65		
267			414179,85	1254260,97
	269° 14' 05»	89,1		
268			414178,66	1254171,88
	269° 21' 26»	100,74		
269			414177,53	1254071,15
	269° 21' 26»	100,75		
270			414176,4	1253970,41
	269° 24' 49»	147,58		
271			414174,89	1253822,84
	177° 51' 59»	143,16		
272			414031,83	1253828,17
	179° 13' 40»	195,91		
273			413835,94	1253830,81
	179° 02' 52»	197,4		
274			413638,57	1253834,09
	177° 26' 07»	8,27		
275			413630,31	1253834,46
	178° 12' 21»	153		
276			413477,39	1253839,25
	177° 35' 11»	87,15		
277			413390,32	1253842,92
	183° 41' 22»	101,79		
278			413288,74	1253836,37
	181° 03' 18»	154,8		
279			413133,97	1253833,52
	184° 34' 48»	40,95		
280			413093,15	1253830,25
	270° 13' 50»	29,82		
281			413093,27	1253800,43
	269° 56' 34»	521,86		
282			413092,75	1253278,57
	268° 18' 57»	73,49		
283			413090,59	1253205,11
	269° 35' 01»	155,44		
284			413089,46	1253049,67
	269° 45' 59»	93,19		
285			413089,08	1252956,48
	269° 16' 11»	88,67		
286			413087,95	1252867,82
	269° 02' 33»	122,69		
287			413085,9	1252745,15
	269° 38' 56»	26,1		
288			413085,74	1252719,05
	269° 15' 07»	547,76		
289			413078,59	1252171,34

Название (номер) межевого знака	Дирекционные углы (град. мин. сек.)	Длина линии(м)	X координата	Y координата
	269° 04' 16»	116,6		
290			413076,7	1252054,76
	268° 55' 51»	57,88		
291			413075,62	1251996,89
	359° 57' 09»	204,86		
292			413280,48	1251996,72
	359° 46' 26»	344,49		
293			413624,97	1251995,36
	269° 18' 49»	71,8		
294			413624,11	1251923,57
	270° 53' 03»	167,82		
295			413626,7	1251755,77
	271° 27' 40»	83,15		
296			413628,82	1251672,65
	269° 09' 49»	78,11		
297			413627,68	1251594,55
	269° 49' 16»	118,47		
298			413627,31	1251476,08
	269° 43' 54»	81,11		
299			413626,93	1251394,97
	269° 43' 54»	81,12		
300			413626,55	1251313,85
	270° 50' 02»	65,28		
301			413627,5	1251248,58
	270° 49' 30»	65,28		
302			413628,44	1251183,31
	270° 00' 00»	29,99		
303			413628,44	1251153,32
	270° 00' 00»	30		
304			413628,44	1251123,32
	275° 13' 32»	83,56		
305			413636,05	1251040,11
	27° 23' 29»	43,1		
306			413674,32	1251059,94
	10° 15' 59»	44,05		
307			413717,66	1251067,79
	0° 00' 00»	20,74		
308			413738,4	1251067,79
	342° 37' 21»	27,76		
309			413764,89	1251059,5
	308° 58' 12»	20,19		
310			413777,59	1251043,8
	320° 57' 26»	35,97		
311			413805,53	1251021,14
	339° 56' 49»	44,13		
312			413846,98	1251006,01
	3° 53' 01»	32,33		
313			413879,24	1251008,2
	45° 13' 17»	27,44		
314			413898,57	1251027,68
	47° 07' 53»	26,43		
315			413916,55	1251047,05
	72° 52' 08»	23,76		

Название (номер) межевого знака	Дирекционные углы (град. мин. сек.)	Длина линии(м)	X координата	Y координата
316			413923,55	1251069,76
	119° 02' 48»	48,75		
317			413899,88	1251112,38
	83° 03' 13»	27,86		
318			413903,25	1251140,04
	68° 45' 04»	35,43		
319			413916,09	1251173,06
	49° 40' 49»	18,98		
320			413928,37	1251187,53
	50° 05' 04»	25,37		
321			413944,65	1251206,99
	56° 19' 40»	8,96		
322			413949,62	1251214,45
	116° 28' 23»	2,78		
323			413948,38	1251216,94
	45° 14' 21»	30,49		
324			413969,85	1251238,59
	45° 40' 38»	23,93		
325			413986,57	1251255,71
	45° 00' 00»	10,69		
326			413994,13	1251263,27
	31° 23' 06»	18,89		
327			414010,26	1251273,11
	26° 18' 45»	25,36		
328			414032,99	1251284,35
	3° 14' 20»	41,42		
329			414074,34	1251286,69
	346° 02' 50»	48,36		
330			414121,27	1251275,03
	336° 18' 15»	83,08		
331			414197,35	1251241,64
	313° 30' 18»	53,66		
332			414234,29	1251202,72
	310° 26' 24»	98,28		
333			414298,04	1251127,92
	321° 16' 57»	128,84		
334			414398,57	1251047,33
	322° 53' 15»	90,22		
335			414470,52	1250992,89
	312° 09' 34»	125,42		
336			414554,7	1250899,92
	283° 20' 17»	77,63		
337			414572,61	1250824,38
	260° 50' 17»	51,75		
338			414564,37	1250773,29
	275° 50' 28»	33,6		
339			414567,79	1250739,86
	277° 52' 14»	30,89		
340			414572,02	1250709,26
	305° 17' 29»	25,41		
341			414586,7	1250688,52
	351° 25' 50»	62,14		
342			414648,15	1250679,26

Название (номер) межевого знака	Дирекционные углы (град. мин. сек.)	Длина линии(м)	X координата	Y координата
	359° 28' 53»	22,1		
343			414670,25	1250679,06
	354° 58' 53»	38,64		
344			414708,74	1250675,68
	351° 18' 38»	23,76		
345			414732,23	1250672,09
	336° 30' 00»	33,96		
346			414763,37	1250658,55
	337° 41' 23»	29,06		
347			414790,25	1250647,52
	332° 41' 53»	26,77		
348			414814,04	1250635,24
	3° 10' 15»	63,28		
349			414877,22	1250638,74
	5° 59' 15»	52,73		
350			414929,66	1250644,24
	337° 57' 44»	31,5		
351			414958,86	1250632,42
	321° 38' 30»	16,32		
352			414971,66	1250622,29
	276° 02' 09»	14,55		
353			414973,19	1250607,82
	266° 14' 33»	17,55		
354			414972,04	1250590,31
	235° 57' 28»	17,6		
355			414962,19	1250575,73
	222° 51' 55»	19,93		
356			414947,58	1250562,17
	232° 26' 23»	16,93		
357			414937,26	1250548,75
	275° 05' 26»	6,99		
358			414937,88	1250541,79
	318° 26' 06»	11,8		
359			414946,71	1250533,96
	322° 42' 16»	7,81		
360			414952,92	1250529,23
	283° 38' 58»	7,54		
361			414954,7	1250521,9
	241° 56' 54»	14,65		
362			414947,81	1250508,97
	229° 33' 22»	21,72		
363			414933,72	1250492,44
	251° 49' 32»	18,08		
364			414928,08	1250475,26
	259° 30' 38»	21,92		
365			414924,09	1250453,71
	245° 13' 57»	21,1		
366			414915,25	1250434,55
	239° 34' 10»	19,17		
367			414905,54	1250418,02
	239° 18' 04»	21,53		
368			414894,55	1250399,51
	232° 14' 08»	27,29		

Название (номер) межевого знака	Дирекционные углы (град. мин. сек.)	Длина линии(м)	X координата	Y координата
369			414877,84	1250377,94
	216° 37' 47»	13,84		
370			414866,73	1250369,68
	211° 50' 24»	18,73		
371			414850,82	1250359,8
	217° 39' 54»	14,12		
372			414839,64	1250351,17
	201° 49' 10»	23,46		
373			414817,86	1250342,45
	206° 22' 25»	34,78		
374			414786,7	1250327
	196° 25' 57»	36,02		
375			414752,15	1250316,81
	183° 16' 12»	33,84		
376			414718,37	1250314,88
	174° 22' 47»	24		
377			414694,49	1250317,23
	240° 21' 28»	24,91		
378			414682,17	1250295,58
	158° 13' 14»	14,58		
379			414668,63	1250300,99
	231° 12' 27»	33,02		
380			414647,94	1250275,25
	234° 30' 56»	11,25		
381			414641,41	1250266,09
	285° 28' 10»	2,81		
382			414642,16	1250263,38
	195° 00' 24»	3,44		
383			414638,84	1250262,49
	234° 16' 33»	2,5		
384			414637,38	1250260,46
	230° 47' 49»	16,8		
385			414626,76	1250247,44
	134° 15' 36»	13,14		
386			414617,59	1250256,85
	194° 40' 04»	3,08		
387			414614,61	1250256,07
	231° 09' 30»	25,11		
388			414598,86	1250236,51
	279° 40' 04»	36,2		
389			414604,94	1250200,82
	258° 31' 28»	39,36		
390			414597,11	1250162,25
	20° 50' 49»	20,29		
391			414616,07	1250169,47
	352° 01' 38»	29,85		
392			414645,63	1250165,33
	294° 27' 46»	50,59		
393			414666,58	1250119,28
	164° 51' 52»	22,25		
394			414645,1	1250125,09
	238° 53' 10»	36,65		
395			414626,16	1250093,71

Название (номер) межевого знака	Дирекционные углы (град. мин. сек.)	Длина линии(м)	X координата	Y координата
	324° 56' 46»	6,06		
396			414631,12	1250090,23
	301° 07' 00»	3,21		
397			414632,78	1250087,48
	234° 16' 58»	16,7		
398			414623,03	1250073,92
	210° 48' 46»	61,16		
399			414570,5	1250042,59
	200° 42' 34»	37,13		
400			414535,77	1250029,46
	225° 19' 48»	44,19		
401			414504,7	1249998,03
	230° 34' 30»	48,77		
402			414473,73	1249960,36
	266° 12' 19»	7,86		
403			414473,21	1249952,52
	223° 59' 53»	46,9		
404			414439,47	1249919,94
	245° 18' 49»	125,22		
405			414387,17	1249806,16
	234° 57' 22»	19,02		
406			414376,25	1249790,59
	356° 26' 11»	78,67		
407			414454,77	1249785,7
	1° 50' 06»	27,79		
408			414482,55	1249786,59
	268° 21' 53»	68,68		
409			414480,59	1249717,94
	185° 56' 11»	18,18		
410			414462,51	1249716,06
	277° 07' 30»	16,12		
411			414464,51	1249700,06
	201° 39' 51»	24,03		
412			414442,18	1249691,19
	270° 51' 02»	22,9		
413			414442,52	1249668,29
	323° 45' 23»	27,08		
414			414464,36	1249652,28
	326° 59' 20»	1,87		
415			414465,93	1249651,26
	238° 12' 03»	74,22		
416			414426,82	1249588,18
	284° 17' 03»	51,03		
417			414439,41	1249538,73
	157° 44' 23»	70,01		
418			414374,62	1249565,25
	180° 29' 10»	64,84		
419			414309,78	1249564,7
	191° 33' 00»	3,75		
420			414306,11	1249563,95
	179° 38' 44»	187,58		
421			414118,53	1249565,11
	183° 46' 00»	158,61		

Название (номер) межевого знака	Дирекционные углы (град. мин. сек.)	Длина линии(м)	X координата	Y координата
422			413960,26	1249554,69
	178° 20' 46»	214,8		
423			413745,55	1249560,89
	179° 15' 15»	195,88		
424			413549,69	1249563,44
	178° 53' 06»	151,09		
425			413398,63	1249566,38
	270° 17' 25»	25,66		
426			413398,76	1249540,72
	359° 14' 19»	51,16		
427			413449,92	1249540,04
	258° 55' 37»	287,51		
428			413394,7	1249257,88
	268° 44' 22»	89,1		
429			413392,74	1249168,8
	277° 43' 43»	1,41		
430			413392,93	1249167,4
	264° 46' 05»	114,82		
431			413382,46	1249053,06
	321° 25' 04»	378,87		
432			413678,63	1248816,78
	321° 09' 47»	188,04		
433			413825,1	1248698,86
	321° 09' 32»	188,04		
434			413971,56	1248580,93
	320° 26' 47»	159,58		
435			414094,6	1248479,31
	53° 12' 33»	74,04		
436			414138,94	1248538,6
	68° 25' 54»	68,5		
437			414164,12	1248602,3
	56° 29' 44»	83,88		
438			414210,42	1248672,24
	52° 05' 56»	101,79		
439			414272,95	1248752,56
	52° 23' 58»	164,55		
440			414373,35	1248882,93
	48° 16' 02»	208,44		
441			414512,1	1249038,48
	47° 04' 37»	145,36		
442			414611,09	1249144,92
	339° 34' 27»	22,67		
443			414632,33	1249137,01
	36° 45' 48»	81,64		
444			414697,73	1249185,87
	95° 17' 43»	2,06		
445			414697,54	1249187,92
	322° 51' 32»	181,31		
446			414842,07	1249078,45
	317° 20' 19»	92,18		
447			414909,86	1249015,98
	328° 27' 34»	113,13		
448			415006,28	1248956,8

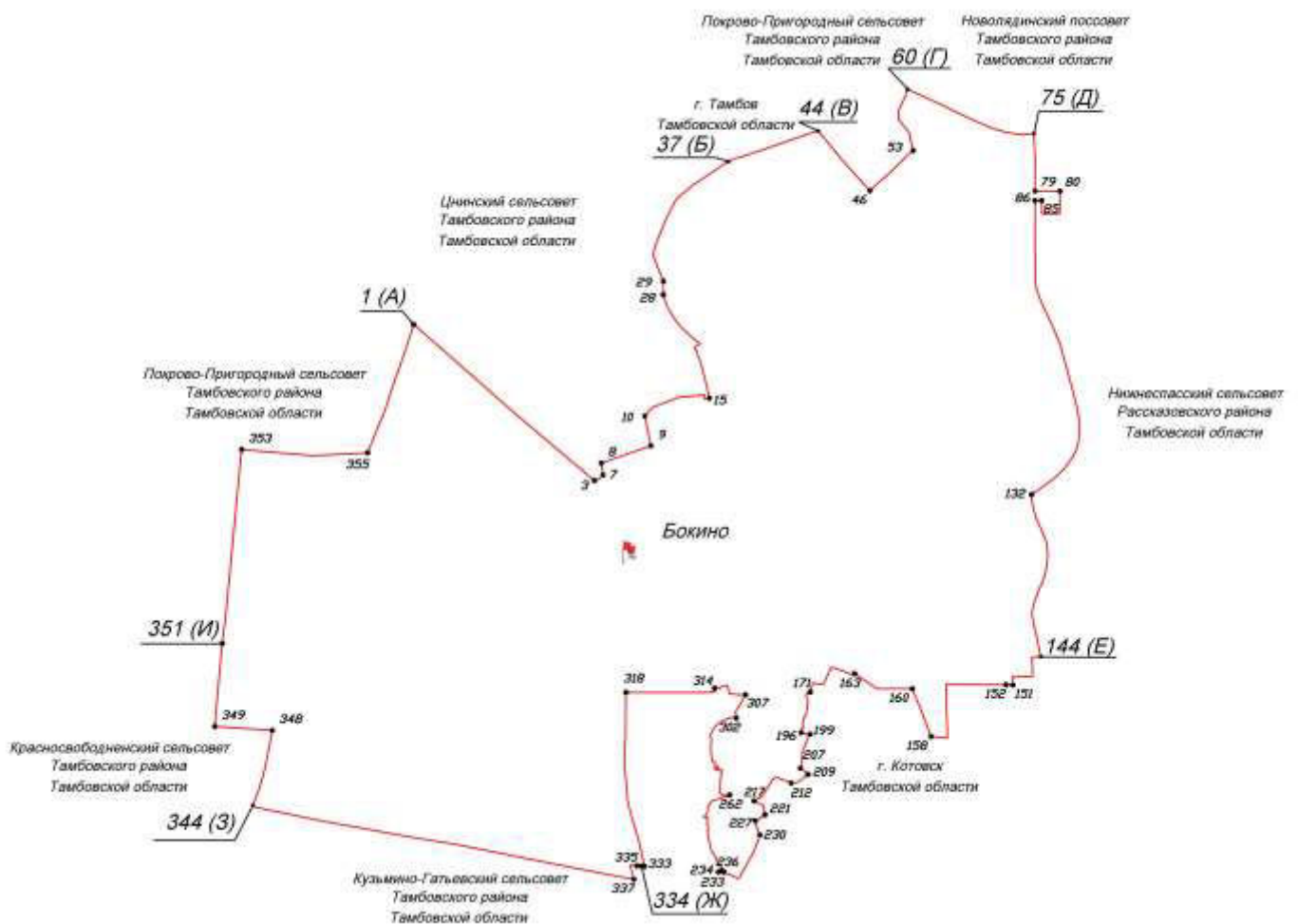
Название (номер) межевого знака	Дирекционные углы (град. мин. сек.)	Длина линии(м)	X координата	Y координата
	59° 22' 33»	53,51		
449			415033,54	1249002,85
	142° 17' 44»	78,96		
450			414971,07	1249051,14
	89° 07' 44»	59,86		
451			414971,98	1249110,99
	112° 59' 26»	92,53		
452			414935,84	1249196,17
	132° 15' 35»	35,64		
453			414911,87	1249222,55
	200° 27' 59»	50,94		
454			414864,15	1249204,74
	89° 40' 23»	35,05		
455			414864,35	1249239,79
	124° 24' 05»	26,14		
456			414849,58	1249261,36
	148° 29' 31»	110,87		
457			414755,06	1249319,3
	129° 27' 44»	55,98		
458			414719,48	1249362,52
	147° 11' 44»	49,71		
459			414677,7	1249389,45
	90° 00' 00»	28,02		
460			414677,7	1249417,47
	2° 20' 19»	90,68		
461			414768,3	1249421,17
	38° 46' 32»	83,48		
462			414833,38	1249473,45
	356° 43' 17»	83,23		
463			414916,47	1249468,69
	324° 57' 57»	261,45		
464			415130,55	1249318,6
	316° 29' 41»	73,46		
465			415183,83	1249268,03
	61° 16' 54»	760,18		
466			415549,1	1249934,7
	58° 04' 22»	16,32		
467			415557,73	1249948,55
	332° 41' 55»	28,19		
468			415582,78	1249935,62
	240° 40' 04»	209,63		
469			415480,09	1249752,87
	241° 18' 13»	88,99		
470			415437,36	1249674,81
	240° 13' 44»	86,44		
471			415394,44	1249599,78
	242° 15' 34»	47,74		
472			415372,22	1249557,53
	241° 01' 40»	78,37		
473			415334,26	1249488,97
	240° 13' 12»	69,06		
474			415299,96	1249429,03
	240° 35' 29»	47,33		

Название (номер) межевого знака	Дирекционные углы (град. мин. сек.)	Длина линии(м)	X координата	Y координата
475			415276,72	1249387,8
	240° 02' 03»	62,94		
476			415245,28	1249333,28
	242° 33' 32»	131,58		
477			415180,61	1249218,69
	242° 15' 53»	118,46		
478			415125,48	1249113,84
	241° 19' 30»	98,99		
479			415077,98	1249026,99
	240° 00' 26»	103,74		
480			415026,12	1248937,14
	239° 05' 43»	106,38		
481			414971,48	1248845,86
	241° 19' 12»	123,6		
482			414912,16	1248737,42
	241° 27' 51»	87,12		
483			414870,54	1248660,88
	241° 32' 57»	150,31		
484			414798,93	1248528,72
	241° 27' 08»	53,25		
485			414773,48	1248481,94
	243° 40' 32»	22,37		
486			414763,56	1248461,89
	251° 03' 03»	23,25		
487			414756,01	1248439,9
	254° 02' 16»	23,45		
488			414749,56	1248417,35
	254° 17' 58»	12,86		
489			414746,08	1248404,97
	267° 05' 59»	21,15		
490			414745,01	1248383,85
	271° 19' 04»	27,83		
491			414745,65	1248356,03
	284° 54' 55»	27,66		
492			414752,77	1248329,3
	291° 21' 12»	44,41		
493			414768,94	1248287,94
	296° 48' 30»	72,7		
494			414801,73	1248223,05
	298° 30' 37»	51,52		
495			414826,32	1248177,78
	307° 46' 19»	27,82		
496			414843,36	1248155,79
	314° 01' 15»	62,06		
497			414886,49	1248111,16
	313° 10' 08»	37,84		
498			414912,38	1248083,56
	323° 36' 40»	36,7		
499			414941,92	1248061,79
	332° 00' 11»	30,78		
500			414969,1	1248047,34
	335° 20' 37»	81,64		
501			415043,3	1248013,28

Название (номер) межевого знака	Дирекционные углы (град. мин. сек.)	Длина линии(м)	X координата	Y координата
	340° 55' 50»	102,51		
502			415140,18	1247979,79
	343° 21' 48»	77,19		
503			415214,14	1247957,69
	344° 31' 53»	45,4		
504			415257,9	1247945,58
	344° 05' 00»	98,24		
505			415352,37	1247918,64
	343° 56' 17»	81,03		
506			415430,24	1247896,22
	345° 12' 25»	90,9		
507			415518,13	1247873,01
	343° 54' 00»	375,97		
508			415879,35	1247768,75
	343° 52' 30»	230,19		
509			416100,48	1247704,82
	343° 28' 58»	153,85		
1			416247,98	1247661,08

«Приложение 249
к Закону Тамбовской области «Об установлении границ
и определении места нахождения представительных органов
муниципальных образований Тамбовской области»

**Схема границ
муниципального образования - Бокинский сельсовет
Тамбовского района Тамбовской области**



**Описание границ
муниципального образования - Бокинский сельсовет
Тамбовского района Тамбовской области**

I. Участок границы с муниципальным образованием – Цнинский сельсовет Тамбовского района Тамбовской области (от А до Б)

Граница с муниципальным образованием — Цнинский сельсовет Тамбовского района Тамбовской области проходит:

- от т.1(А) до т.3 по юго-западной стороне полосы отвода автодороги «Тамбов - Котовск - Покрово-Пригородное»;
- от т.3 до т.7 пересекает полосу отвода железной дороги «Тамбов - Обловка»;
- от т.7 до т.8 по восточной стороне полосы отвода автодороги «Тамбов - Котовск»;
- от т.8 до т.9 с северной стороны полосы отвода автодороги «Подъезд к с. Бокино»;
- от т.9 до т.10 по меже;
- от т.10 до т.15 по северной стороне полевой защитной лесополосы;
- от т.15 до т.28 по западной стороне приусадебных земель с. Бокино ул. «Тамбовская»;
- от т.28 до т.29 по северо-западной стороне приусадебных земель с. Бокино ул. «Тамбовская»;
- от т.29 до т.37(Б) по юго-восточной стороне полосы отвода автодороги «Тамбов - Котовск».

II. Участок границы с муниципальным образованием — город Тамбов Тамбовской области (от Б до В)

Граница с муниципальным образованием — город Тамбов Тамбовской области проходит:

- от т.37(Б) до т.44(В) по юго-восточной стороне полосы отвода автодороги «Тамбов - Котовск» и доходит до полосы отвода железной дороги участок «ст. Цна - г. Котовск» и пересекает ее.

III. Участок границы с муниципальным образованием – Покрово-Пригородный сельсовет Тамбовского района Тамбовской области (от В до Г)

Граница с муниципальным образованием — Покрово-Пригородный сельсовет Тамбовского района Тамбовской области проходит:

- от т.44(В) до т.46 по северо-восточной стороне полосы отвода железной дороги участок «ст. Цна - г. Котовск»;
- от т.46 до т.53 по границе коллективных садоводств до середины реки Цна;
- от т.53 до т.60(Г) по середине реки Цна.

IV. Участок границы с муниципальным образованием — Новолядинский поссовет Тамбовского района Тамбовской области (от Г до Д)

Граница с муниципальным образованием — Новолядинский поссовет Тамбовского района Тамбовской области проходит:

- от т.60(Г) до т.75(Д) по южной стороне полосы отвода железной дороги.

V. Участок границы с муниципальным образованием — Нижнеспасский сельсовет Тамбовского района Тамбовской области (от Д до Е)

Граница с муниципальным образованием — Нижнеспасский сельсовет Тамбовского района Тамбовской области проходит:

- от т.75(Д) до т.79 по западной стороне полосы отвода автомобильной дороги;
- от т.79 до т.80 пересекает автомобильную дорогу в восточном направлении;
- от т.80 до т.85 по границе пос. Тригуляй;
- от т.85 до т.86 пересекает автомобильную дорогу в западном направлении;
- от т.86 до т.132 по западной стороне полосы отвода автомобильной дороги;
- от т.132 до т.144(Е) по западной стороне кварталов 129, 148, 161, 172 Военного лесничества Тамбовского лесхоза, по восточной стороне полосы отвода железной дороги.

VI. Участок границы с муниципальным образованием — город Котовск Тамбовской области (от Е до Ж)

Граница с муниципальным образованием — город Котовск Тамбовской области проходит:

- от т.144(Е) до т.151 город Котовск граничит с землями лесных кварталов Котовского лесничества Степного лесхоза, входящими в состав муниципального образования Бокинский сельсовет Тамбовского района;
- от т.151 до т.152 пересекает полосу отвода автодороги «Тамбов - Пенза - Котовск»;
- от т.152 до т.158 город Котовск граничит с землями лесных кварталов Котовского лесничества Степного лесхоза, входящими в состав муниципального образования Бокинский сельсовет Тамбовского района;
- от т.158 до т.160 по границе очистных сооружений проходит до южной границы лесного квартала 12 (42);
- от т.160 до т.163 по северной стороне очистных сооружений и по насыпи с южной стороны лесного квартала 1 (39) Котовского лесничества Степного лесхоза доходит до очистных сооружений ФКП «Тамбовский пороховой завод»;
- от т.163 до т.171 по заболоченной местности от границы очистных сооружений г. Котовска Тамбовской области;
- от т.171 до т.196 по дороге между коллективными садами №6 «Луговой» и №9 «Приозерный»;

- от т.196 до т.199 по дороге;
- от т.199 до т.207 по дороге между коллективными садами №6 «Луговой» и «Лесная поляна-10»;
- от т.207 до т.209 проходит по берегу озера, огибает его с восточной стороны и доходит до дороги между коллективными садами №6 «Луговой» и «Лесная поляна-10»;
- от т.209 до т.212 по пастбищному участку от озера;
- от т.212 до т.217 по середине р. Цна;
- от т.217 до т.221 по западной стороне периметра СНТ «Восход» до середины реки Цна;
- от т.221 до т.227 по дороге местного значения;
- от т.227 до т.230 по ручью;
- от т.230 до т.233 по восточной стороне СНТ «Орбита»;
- от т.233 до т.234 по дороге местного значения;
- от т.234 до т.236 по дороге местного значения;
- от т.236 до т.262 по западному берегу заболоченной местности;
- от т.262 до т.302 по западному берегу реки Цна;
- от т.302 до т.307 по старому руслу реки Цна;
- от т.307 до т.314 по южной стороне периметра очистных сооружений, до старого русла реки Цна;
- от т.314 до т.318 по полю, от границы очистных сооружений;
- от т.318 до т.333 по восточной стороне лесополосы;
- от т.333 до т.334(Ж) по дороге местного значения;

VII. Участок границы с муниципальным образованием – Кузьмино-Гатьевский сельсовет Тамбовского района Тамбовской области (от Ж до З)

Граница с муниципальным образованием — Кузьмино-Гатьевский сельсовет Тамбовского района Тамбовской области проходит:

- от т.334(Ж) до т.335 по меже пахотных угодий пересекает полосу отвода а/д «Тамбов - Котовск - Кузьмино-Гать»;
- от т.335 до т.337 - ломаной линией до полосы отвода а/д. «Тамбов - Котовск - Кузьмино-Гать»;
- от т.337 до т.344(З) по меже пересекая полосу отвода ж/д «Тамбов - Обловка», затем по южной стороне лесополосы, далее по меже пахотных угодий.

VIII. Участок границы с муниципальным образованием – Красносвободненский сельсовет Тамбовского района Тамбовской области (от З до И)

Граница с муниципальным образованием — Красносвободненский сельсовет Тамбовского района Тамбовской области проходит:

- от т.344(З) до т.348 по западной стороне лесополосы;
- от т.348 до т.349 по меже;
- от т.349 до т.351(И) по восточной стороне Татарского Вала.

IX. Участок границы с муниципальным образованием – Покрово-Пригородный сельсовет Тамбовского района Тамбовской области (от И до А)

Граница с муниципальным образованием — Покрово-Пригородный сельсовет Тамбовского района Тамбовской области проходит:

- от т.351(И) до т.353 по восточной стороне Татарского Вала;
- от т.353 до т.355 по южной стороне полевой дороги;
- от т.355 до т.1(А) по западной стороне лесополосы.

**Каталог координат
характерных точек границ муниципального образования -
Бокинский сельсовет Тамбовского района Тамбовской области**

Название (номер) межевого знака	Дирекционные углы (град. мин. сек.)	Длина линии(м)	X координата	Y координата
1			423300,7	1244692,12
	131° 15' 16»	1726,79		
2			422162,05	1245990,3
	130° 14' 10»	1383,43		
3			421268,44	1247046,39
	81° 27' 17»	35,33		
4			421273,69	1247081,33
	61° 04' 34»	37,92		
5			421292,03	1247114,52
	38° 27' 33»	37,93		
6			421321,73	1247138,11
	47° 22' 37»	29,67		
7			421341,82	1247159,94
	351° 35' 50»	155,41		
8			421495,56	1247137,23
	70° 46' 43»	684,56		
9			421720,93	1247783,63
	348° 14' 33»	394,36		
10			422107,02	1247703,27
	41° 38' 00»	147,25		
11			422217,08	1247801,1
	68° 36' 24»	364,01		
12			422349,86	1248140,03
	84° 40' 16»	338,64		
13			422381,31	1248477,21
	176° 02' 47»	55,69		
14			422325,75	1248481,05
	77° 06' 45»	67,39		
15			422340,78	1248546,74
	346° 32' 28»	252,21		
16			422586,06	1248488,04
	345° 13' 18»	242,47		
17			422820,51	1248426,19
	339° 23' 47»	166,3		
18			422976,17	1248367,67
	326° 55' 01»	31,68		
19			423002,71	1248350,38
	59° 14' 58»	85,78		

Название (номер) межевого знака	Дирекционные углы (град. мин. сек.)	Длина линии(м)	X координата	Y координата
20			423046,57	1248424,1
	309° 09' 43»	137,23		
21			423133,23	1248317,7
	312° 46' 18»	28,55		
22			423152,62	1248296,74
	313° 14' 28»	128,79		
23			423240,85	1248202,92
	315° 15' 18»	55,59		
24			423280,33	1248163,79
	323° 02' 07»	125,51		
25			423380,61	1248088,32
	327° 13' 01»	158,76		
26			423514,08	1248002,36
	340° 31' 04»	96,37		
27			423604,93	1247970,22
	343° 12' 38»	88,31		
28			423689,48	1247944,71
	0° 13' 51»	173,66		
29			423863,14	1247945,41
	338° 35' 33»	368,55		
30			424206,26	1247810,89
	12° 48' 37»	91,37		
31			424295,36	1247831,15
	20° 13' 28»	115,25		
32			424403,5	1247870,99
	21° 54' 00»	278,67		
33			424662,06	1247974,93
	27° 04' 59»	303,15		
34			424931,97	1248112,95
	49° 43' 18»	285,1		
35			425116,29	1248330,46
	56° 40' 34»	341,85		
36			425304,09	1248616,1
	55° 39' 01»	211,54		
37			425423,45	1248790,75
	66° 36' 33»	106,85		
38			425465,87	1248888,82
	78° 49' 56»	59,27		
39			425477,35	1248946,97
	71° 25' 31»	283,67		
40			425567,71	1249215,86
	71° 07' 50»	305,58		
41			425666,54	1249505,02
	70° 30' 36»	247,48		
42			425749,11	1249738,32
	71° 24' 05»	185,87		
43			425808,39	1249914,48
	73° 51' 25»	49,74		
44			425822,22	1249962,26
	140° 22' 47»	528,62		
45			425415,03	1250299,36
	137° 45' 30»	503,12		
46			425042,56	1250637,59

Название (номер) межевого знака	Дирекционные углы (град. мин. сек.)	Длина линии(м)	X координата	Y координата
	47° 07' 24»	128,63		
47			425130,08	1250731,85
	47° 07' 20»	134,81		
48			425221,81	1250830,64
	49° 50' 06»	96,14		
49			425283,82	1250904,11
	45° 29' 23»	129,92		
50			425374,9	1250996,76
	45° 29' 08»	125,13		
51			425462,63	1251085,99
	45° 29' 27»	112,28		
52			425541,34	1251166,06
	55° 55' 02»	42,9		
53			425565,38	1251201,59
	345° 52' 20»	81,86		
54			425644,76	1251181,61
	346° 00' 48»	50,48		
55			425693,74	1251169,41
	350° 34' 19»	101,7		
56			425794,07	1251152,75
	320° 57' 03»	216,96		
57			425962,56	1251016,07
	356° 18' 17»	117,61		
58			426079,93	1251008,49
	25° 22' 25»	203,24		
59			426263,56	1251095,58
	18° 37' 32»	105,48		
60			426363,52	1251129,27
	113° 59' 23»	162,04		
61			426297,64	1251277,31
	115° 17' 47»	290,64		
62			426173,45	1251540,08
	115° 36' 56»	214,56		
63			426080,69	1251733,55
	114° 33' 47»	62,86		
64			426054,56	1251790,72
	115° 29' 47»	190,87		
65			425972,4	1251963
	113° 31' 32»	261,8		
66			425867,9	1252203,04
	110° 07' 27»	77,02		
67			425841,4	1252275,36
	106° 22' 23»	76,55		
68			425819,82	1252348,81
	103° 13' 19»	71,18		
69			425803,54	1252418,1
	98° 02' 54»	70,35		
70			425793,69	1252487,76
	101° 55' 46»	75,08		
71			425778,17	1252561,22
	95° 42' 53»	68,49		
72			425771,35	1252629,37
	85° 39' 01»	59,99		

Название (номер) межевого знака	Дирекционные углы (град. мин. сек.)	Длина линии(м)	X координата	Y координата
73			425775,9	1252689,19
	83° 27' 51»	59,83		
74			425782,71	1252748,63
	83° 50' 04»	26,07		
75			425785,51	1252774,55
	177° 25' 09»	373,53		
76			425412,36	1252791,37
	180° 35' 01»	149,25		
77			425263,12	1252789,85
	180° 14' 30»	201,59		
78			425061,53	1252789
	180° 35' 41»	23,12		
79			425038,41	1252788,76
	90° 36' 37»	38,49		
80			425038	1252827,25
	90° 30' 40»	212,98		
81			425036,1	1253040,22
	90° 14' 28»	73,69		
82			425035,79	1253113,91
	180° 22' 14»	293,71		
83			424742,09	1253112,01
	269° 23' 01»	234,2		
84			424739,57	1252877,82
	359° 35' 06»	173,95		
85			424913,52	1252876,56
	270° 19' 47»	88,6		
86			424914,03	1252787,96
	178° 38' 19»	82,92		
87			424831,13	1252789,93
	179° 58' 12»	286,28		
88			424544,85	1252790,08
	179° 59' 15»	45,82		
89			424499,03	1252790,09
	179° 53' 17»	158,66		
90			424340,37	1252790,4
	179° 42' 12»	287,86		
91			424052,51	1252791,89
	179° 17' 24»	151,7		
92			423900,82	1252793,77
	176° 32' 41»	50,77		
93			423850,14	1252796,83
	173° 18' 17»	50,78		
94			423799,71	1252802,75
	169° 56' 16»	51,34		
95			423749,16	1252811,72
	162° 06' 29»	51,4		
96			423700,25	1252827,51
	158° 17' 58»	50,63		
97			423653,21	1252846,23
	156° 46' 22»	55		
98			423602,67	1252867,92
	155° 55' 28»	133,84		
99			423480,47	1252922,52

Название (номер) межевого знака	Дирекционные углы (град. мин. сек.)	Длина линии(м)	X координата	Y координата
	155° 20' 06»	88,61		
100			423399,94	1252959,5
	155° 11' 04»	122,16		
101			423289,06	1253010,77
	155° 29' 04»	35,76		
102			423256,52	1253025,61
	155° 58' 25»	62,8		
103			423199,16	1253051,18
	157° 10' 50»	54,77		
104			423148,68	1253072,42
	157° 03' 10»	38,63		
105			423113,11	1253087,48
	158° 36' 37»	48,34		
106			423068,1	1253105,11
	156° 57' 08»	29,45		
107			423041	1253116,64
	161° 28' 40»	22,85		
108			423019,33	1253123,9
	165° 05' 28»	90,6		
109			422931,78	1253147,21
	165° 08' 39»	68,84		
110			422865,24	1253164,86
	165° 24' 38»	15,32		
111			422850,41	1253168,72
	164° 43' 41»	456,91		
112			422409,64	1253289,07
	165° 40' 52»	107,68		
113			422305,31	1253315,7
	166° 20' 35»	57,52		
114			422249,42	1253329,28
	167° 09' 07»	68,54		
115			422182,6	1253344,52
	171° 00' 12»	108,39		
116			422075,54	1253361,47
	174° 16' 44»	86,37		
117			421989,6	1253370,08
	180° 27' 32»	83,65		
118			421905,95	1253369,41
	185° 49' 50»	79,93		
119			421826,43	1253361,29
	188° 26' 18»	103,31		
120			421724,24	1253346,13
	197° 54' 12»	32,04		
121			421693,75	1253336,28
	201° 13' 48»	21,79		
122			421673,44	1253328,39
	203° 08' 39»	45,57		
123			421631,54	1253310,48
	208° 54' 21»	59,46		
124			421579,49	1253281,74
	214° 34' 04»	86,54		
125			421508,23	1253232,64
	217° 05' 51»	109,75		

Название (номер) межевого знака	Дирекционные углы (град. мин. сек.)	Длина линии(м)	X координата	Y координата
126			421420,69	1253166,44
	222° 29' 19»	73,91		
127			421366,19	1253116,52
	227° 40' 39»	104,44		
128			421295,87	1253039,3
	231° 23' 02»	59,46		
129			421258,76	1252992,84
	234° 45' 59»	124,39		
130			421187	1252891,24
	235° 26' 22»	90,54		
131			421135,64	1252816,68
	236° 16' 20»	88,63		
132			421086,43	1252742,97
	174° 30' 33»	134,4		
133			420952,65	1252755,83
	164° 55' 26»	171,74		
134			420786,82	1252800,5
	156° 00' 31»	233,74		
135			420573,27	1252895,54
	158° 03' 40»	117,55		
136			420464,23	1252939,46
	174° 03' 13»	182,72		
137			420282,49	1252958,39
	187° 57' 05»	172,41		
138			420111,74	1252934,54
	194° 17' 17»	125,81		
139			419989,82	1252903,49
	204° 32' 31»	148,59		
140			419854,65	1252841,77
	201° 03' 14»	162,28		
141			419703,2	1252783,47
	192° 13' 43»	171,61		
142			419535,48	1252747,12
	170° 02' 26»	107,26		
143			419429,84	1252765,67
	167° 50' 11»	466,25		
144			418974,06	1252863,91
	270° 25' 06»	71,23		
145			418974,58	1252792,68
	251° 51' 22»	47,91		
146			418959,66	1252747,15
	175° 03' 03»	62,82		
147			418897,07	1252752,57
	177° 20' 35»	176,89		
148			418720,37	1252760,77
	266° 59' 17»	177,57		
149			418711,04	1252583,45
	267° 29' 29»	90,93		
150			418707,06	1252492,61
	174° 41' 13»	102,81		
151			418604,69	1252502,13
	272° 24' 52»	91,39		
152			418608,54	1252410,82

Название (номер) межевого знака	Дирекционные углы (град. мин. сек.)	Длина линии(м)	X координата	Y координата
	270° 22' 32»	779,55		
153			418613,65	1251631,29
	179° 33' 54»	270,05		
154			418343,61	1251633,34
	177° 49' 58»	430,48		
155			417913,44	1251649,62
	276° 05' 52»	36,53		
156			417917,32	1251613,3
	276° 05' 50»	125,31		
157			417930,63	1251488,7
	273° 42' 55»	55,1		
158			417934,2	1251433,72
	339° 13' 24»	394,64		
159			418303,18	1251293,73
	337° 34' 33»	275,55		
160			418557,89	1251188,62
	270° 01' 16»	463,16		
161			418558,06	1250725,46
	305° 22' 57»	125,66		
162			418630,82	1250623,01
	303° 07' 16»	221,23		
163			418751,7	1250437,73
	254° 27' 44»	13,51		
164			418748,08	1250424,71
	210° 15' 36»	11,45		
165			418738,19	1250418,94
	289° 25' 43»	97,92		
166			418770,76	1250326,6
	290° 25' 51»	179,5		
167			418833,42	1250158,39
	249° 42' 50»	32,79		
168			418822,05	1250127,63
	204° 57' 18»	227,3		
169			418615,97	1250031,73
	276° 02' 37»	140,95		
170			418630,81	1249891,56
	194° 55' 00»	120,89		
171			418513,99	1249860,44
	261° 33' 29»	18,19		
172			418511,32	1249842,45
	271° 02' 04»	19,94		
173			418511,68	1249822,51
	194° 23' 55»	14,96		
174			418497,19	1249818,79
	239° 44' 12»	6,03		
175			418494,15	1249813,58
	203° 58' 00»	28,51		
176			418468,1	1249802
	156° 10' 51»	9,34		
177			418459,56	1249805,77
	147° 45' 31»	19,31		
178			418443,23	1249816,07
	152° 36' 48»	15,28		

Название (номер) межевого знака	Дирекционные углы (град. мин. сек.)	Длина линии(м)	X координата	Y координата
179			418429,66	1249823,1
	162° 07' 06»	24,56		
180			418406,29	1249830,64
	176° 46' 29»	22,4		
181			418383,93	1249831,9
	192° 56' 03»	34,8		
182			418350,01	1249824,11
	197° 44' 06»	6,73		
183			418343,6	1249822,06
	113° 09' 16»	5,11		
184			418341,59	1249826,76
	189° 43' 05»	125,65		
185			418217,74	1249805,55
	197° 40' 02»	23,36		
186			418195,48	1249798,46
	281° 07' 31»	7,31		
187			418196,89	1249791,29
	218° 28' 06»	17,28		
188			418183,36	1249780,54
	201° 16' 38»	32,08		
189			418153,47	1249768,9
	189° 36' 39»	38,03		
190			418115,97	1249762,55
	173° 20' 09»	61,53		
191			418054,86	1249769,69
	238° 00' 05»	26,59		
192			418040,77	1249747,14
	111° 50' 07»	12,58		
193			418036,09	1249758,82
	200° 13' 22»	28,78		
194			418009,08	1249748,87
	200° 06' 53»	16,72		
195			417993,38	1249743,12
	199° 28' 24»	10,47		
196			417983,51	1249739,63
	104° 30' 31»	71,49		
197			417965,6	1249808,84
	94° 47' 06»	11,15		
198			417964,67	1249819,95
	90° 00' 58»	35,53		
199			417964,66	1249855,48
	207° 58' 39»	15,6		
200			417950,88	1249848,16
	203° 13' 00»	165,47		
201			417798,81	1249782,93
	204° 33' 34»	32,84		
202			417768,94	1249769,28
	198° 28' 20»	24,27		
203			417745,92	1249761,59
	108° 07' 12»	5,18		
204			417744,31	1249766,51
	200° 20' 47»	26,55		
205			417719,42	1249757,28

Название (номер) межевого знака	Дирекционные углы (град. мин. сек.)	Длина линии(м)	X координата	Y координата
	183° 55' 52»	153,59		
206			417566,19	1249746,75
	201° 09' 35»	47,43		
207			417521,96	1249729,63
	120° 29' 15»	49,1		
208			417497,05	1249771,94
	133° 37' 29»	81,02		
209			417441,15	1249830,59
	231° 34' 11»	116,13		
210			417368,97	1249739,62
	234° 58' 59»	48,74		
211			417341	1249699,7
	261° 30' 06»	88,92		
212			417327,86	1249611,76
	291° 44' 03»	186,77		
213			417397,02	1249438,27
	282° 56' 35»	27,46		
214			417403,17	1249411,51
	235° 11' 23»	51,92		
215			417373,53	1249368,88
	211° 39' 29»	256,02		
216			417155,61	1249234,51
	241° 09' 31»	122,62		
217			417096,46	1249127,1
	117° 20' 01»	143,72		
218			417030,47	1249254,77
	180° 20' 39»	51,61		
219			416978,86	1249254,46
	149° 27' 38»	45,17		
220			416939,96	1249277,41
	196° 26' 28»	25,72		
221			416915,29	1249270,13
	230° 52' 21»	48,79		
222			416884,5	1249232,28
	333° 05' 54»	5,33		
223			416889,25	1249229,87
	241° 35' 30»	20,58		
224			416879,46	1249211,77
	154° 00' 30»	5,36		
225			416874,64	1249214,12
	242° 21' 47»	40,4		
226			416855,9	1249178,33
	240° 36' 26»	39,98		
227			416836,28	1249143,5
	177° 02' 19»	35,23		
228			416801,1	1249145,32
	159° 56' 31»	75,14		
229			416730,52	1249171,09
	157° 19' 33»	84,36		
230			416652,68	1249203,61
	200° 14' 19»	239,12		
231			416428,32	1249120,89
	209° 01' 31»	393,49		

Название (номер) межевого знака	Дирекционные углы (град. мин. сек.)	Длина линии(м)	X координата	Y координата
232			416084,25	1248929,97
	292° 54' 51»	213,92		
233			416167,54	1248732,93
	272° 26' 00»	70,66		
234			416170,54	1248662,33
	63° 11' 31»	33,75		
235			416185,76	1248692,45
	67° 51' 52»	16,56		
236			416192	1248707,79
	343° 05' 25»	32,08		
237			416222,69	1248698,46
	344° 59' 24»	22,55		
238			416244,47	1248692,62
	39° 17' 09»	11,72		
239			416253,54	1248700,04
	330° 37' 15»	20,4		
240			416271,32	1248690,03
	246° 09' 18»	28,74		
241			416259,7	1248663,74
	340° 08' 56»	71,65		
242			416327,09	1248639,41
	345° 37' 25»	37,17		
243			416363,1	1248630,18
	324° 05' 14»	101,9		
244			416445,63	1248570,41
	348° 15' 04»	264,65		
245			416704,74	1248516,52
	41° 38' 28»	25,1		
246			416723,5	1248533,2
	344° 08' 52»	38,88		
247			416760,9	1248522,58
	352° 52' 19»	45,61		
248			416806,16	1248516,92
	352° 16' 24»	25,51		
249			416831,44	1248513,49
	22° 26' 42»	40,34		
250			416868,72	1248528,89
	313° 05' 15»	11,65		
251			416876,68	1248520,38
	299° 38' 07»	19,45		
252			416886,3	1248503,47
	270° 13' 37»	15,15		
253			416886,36	1248488,32
	261° 15' 14»	16,84		
254			416883,8	1248471,68
	46° 17' 13»	56,99		
255			416923,18	1248512,87
	28° 21' 34»	19,85		
256			416940,65	1248522,3
	1° 30' 36»	39,84		
257			416980,48	1248523,35
	356° 31' 33»	23,1		
258			417003,54	1248521,95

Название (номер) межевого знака	Дирекционные углы (град. мин. сек.)	Длина линии(м)	X координата	Y координата
	37° 39' 49»	15,45		
259			417015,77	1248531,39
	30° 55' 46»	94,5		
260			417096,83	1248579,96
	74° 29' 37»	75,82		
261			417117,1	1248653,02
	70° 21' 31»	165,65		
262			417172,78	1248809,03
	267° 12' 56»	89,14		
263			417168,45	1248720
	305° 58' 40»	40,72		
264			417192,37	1248687,05
	358° 51' 09»	78,4		
265			417270,75	1248685,48
	1° 44' 56»	106,49		
266			417377,19	1248688,73
	8° 49' 27»	20,08		
267			417397,03	1248691,81
	9° 00' 39»	96,99		
268			417492,82	1248707
	326° 38' 48»	9,91		
269			417501,1	1248701,55
	284° 54' 27»	10,85		
270			417503,89	1248691,07
	218° 06' 16»	16,43		
271			417490,96	1248680,93
	253° 56' 14»	9,4		
272			417488,36	1248671,9
	300° 19' 31»	11,39		
273			417494,11	1248662,07
	358° 51' 08»	17,47		
274			417511,58	1248661,72
	352° 46' 56»	30,64		
275			417541,98	1248657,87
	270° 00' 00»	12,92		
276			417541,98	1248644,95
	211° 21' 37»	9,42		
277			417533,94	1248640,05
	183° 07' 23»	22,94		
278			417511,03	1248638,8
	221° 17' 54»	7,67		
279			417505,27	1248633,74
	276° 49' 39»	11,94		
280			417506,69	1248621,88
	339° 13' 04»	18,69		
281			417524,16	1248615,25
	4° 44' 44»	21,03		
282			417545,12	1248616,99
	18° 42' 44»	22,88		
283			417566,79	1248624,33
	350° 06' 12»	22,34		
284			417588,8	1248620,49
	307° 52' 00»	11,96		

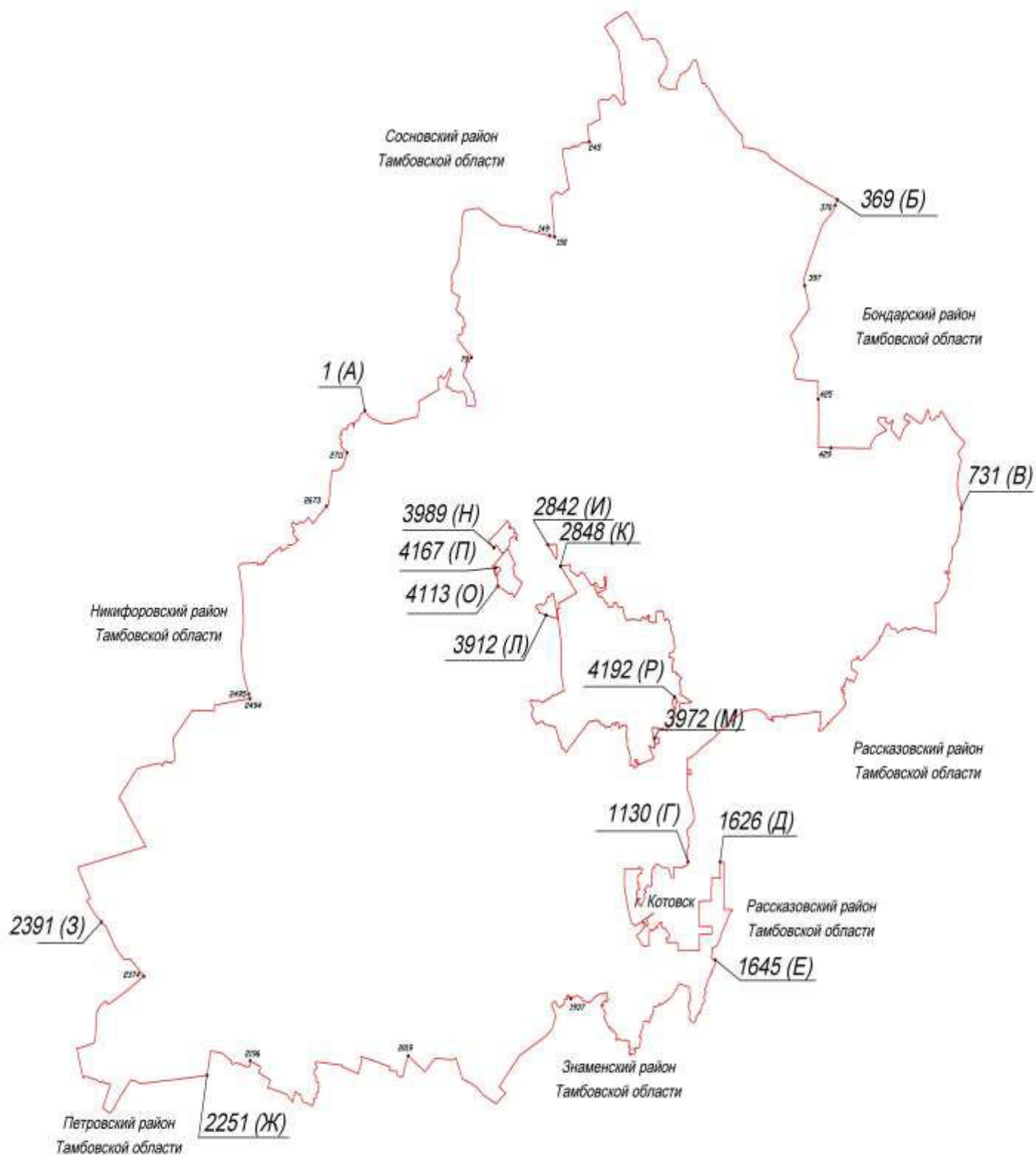
Название (номер) межевого знака	Дирекционные углы (град. мин. сек.)	Длина линии(м)	X координата	Y координата
285			417596,14	1248611,05
	273° 32' 55»	16,8		
286			417597,18	1248594,28
	320° 32' 16»	15,39		
287			417609,06	1248584,5
	349° 03' 24»	22,07		
288			417630,73	1248580,31
	352° 56' 13»	70,1		
289			417700,3	1248571,69
	352° 55' 58»	49,25		
290			417749,18	1248565,63
	2° 48' 13»	150,07		
291			417899,07	1248572,97
	356° 10' 43»	15,76		
292			417914,79	1248571,92
	327° 36' 08»	21,52		
293			417932,96	1248560,39
	5° 34' 48»	14,4		
294			417947,29	1248561,79
	21° 14' 16»	79,09		
295			418021,01	1248590,44
	37° 13' 45»	54,86		
296			418064,69	1248623,63
	41° 50' 22»	49,25		
297			418101,38	1248656,48
	58° 33' 17»	64,29		
298			418134,92	1248711,33
	64° 24' 42»	64,02		
299			418162,57	1248769,07
	70° 09' 23»	48,75		
300			418179,12	1248814,93
	86° 46' 45»	62,12		
301			418182,61	1248876,95
	110° 49' 33»	19,63		
302			418175,63	1248895,3
	31° 35' 26»	13,32		
303			418186,98	1248902,28
	343° 13' 24»	57,48		
304			418242,01	1248885,69
	5° 54' 11»	25,48		
305			418267,35	1248888,31
	39° 41' 58»	60,16		
306			418313,64	1248926,74
	28° 54' 49»	187,49		
307			418477,76	1249017,39
	270° 43' 02»	103,86		
308			418479,06	1248913,54
	277° 38' 51»	68,16		
309			418488,13	1248845,99
	275° 03' 25»	39,59		
310			418491,62	1248806,55
	346° 59' 19»	107,13		
311			418596	1248782,43

Название (номер) межевого знака	Дирекционные углы (град. мин. сек.)	Длина линии(м)	X координата	Y координата
	260° 02' 36»	93,92		
312			418579,76	1248689,92
	189° 04' 57»	20,08		
313			418559,93	1248686,75
	273° 44' 42»	74,41		
314			418564,79	1248612,5
	169° 50' 14»	52,99		
315			418512,63	1248621,85
	271° 39' 47»	48,58		
316			418514,04	1248573,29
	173° 53' 16»	6,1		
317			418507,97	1248573,94
	270° 04' 07»	1117		
318			418509,31	1247456,94
	180° 27' 43»	504,93		
319			418004,4	1247452,87
	181° 26' 51»	179,33		
320			417825,13	1247448,34
	270° 48' 08»	5		
321			417825,2	1247443,34
	180° 46' 37»	175,52		
322			417649,7	1247440,96
	179° 12' 31»	73,12		
323			417576,59	1247441,97
	181° 19' 18»	43,79		
324			417532,81	1247440,96
	174° 53' 59»	356,36		
325			417177,86	1247472,64
	177° 02' 56»	27,39		
326			417150,51	1247474,05
	174° 50' 54»	27,84		
327			417122,78	1247476,55
	168° 01' 46»	130,47		
328			416995,15	1247503,61
	165° 12' 02»	106,88		
329			416891,82	1247530,91
	163° 06' 19»	307,52		
330			416597,57	1247620,28
	167° 34' 30»	163,97		
331			416437,44	1247655,56
	167° 34' 36»	191,04		
332			416250,87	1247696,66
	165° 44' 55»	6,46		
333			416244,61	1247698,25
	275° 10' 50»	37,32		
334			416247,98	1247661,08
	273° 28' 07»	61,98		
335			416251,73	1247599,21
	274° 43' 08»	89,1		
336			416259,06	1247510,41
	164° 31' 35»	192,51		
337			416073,53	1247561,77
	280° 52' 21»	500,15		

Название (номер) межевого знака	Дирекционные углы (град. мин. сек.)	Длина линии(м)	X координата	Y координата
338			416167,87	1247070,6
	281° 11' 09»	702,66		
339			416304,18	1246381,29
	281° 11' 11»	1134,43		
340			416524,26	1245268,41
	279° 14' 19»	662,23		
341			416630,58	1244614,77
	280° 23' 35»	1137,26		
342			416835,74	1243496,17
	281° 30' 45»	870,31		
343			417009,44	1242643,37
	298° 36' 17»	56,29		
344			417036,39	1242593,95
	21° 06' 42»	183,43		
345			417207,51	1242660,02
	18° 40' 51»	128,19		
346			417328,95	1242701,08
	15° 07' 49»	210,87		
347			417532,51	1242756,12
	10° 52' 13»	491,07		
348			418014,77	1242848,73
	273° 51' 48»	752,19		
349			418065,45	1242098,25
	5° 07' 52»	644,72		
350			418707,59	1242155,91
	5° 13' 22»	439,53		
351			419145,3	1242195,92
	7° 07' 18»	329,73		
352			419472,49	1242236,8
	5° 32' 05»	2209,82		
353			421672,01	1242449,94
	94° 58' 10»	927,67		
354			421591,65	1243374,12
	87° 00' 20»	719,01		
355			421629,21	1244092,15
	20° 59' 17»	68,29		
356			421692,97	1244116,61
	21° 54' 31»	259,86		
357			421934,06	1244213,57
	22° 07' 47»	282,9		
358			422196,12	1244320,14
	18° 29' 20»	291,97		
359			422473,02	1244412,73
	19° 01' 08»	487,85		
360			422934,24	1244571,71
	18° 11' 21»	385,74		
1			423300,7	1244692,12

«Приложение 348
к Закону Тамбовской области «Об установлении границ
и определении места нахождения представительных органов
муниципальных образований Тамбовской области»»

**Схема границ
муниципального образования-
Тамбовский район Тамбовской области**



Описание границ муниципального образования – Тамбовский район Тамбовской области

I. Участок границы с муниципальным образованием – Сосновский район Тамбовской области (от А до Б)

Граница с муниципальным образованием – Сосновский район Тамбовской области проходит:

- от т.1(А) до т.79 по юго-западной стороне полевой дороги, затем по северной стороне лесополосы, пересекая полосу отвода автомобильной дороги «Каспий-Селезни-Сосновка», далее по меже, пересекая пастбищный участок. По северо-западной стороне лесополосы, затем по западной стороне лесополосы, далее по пастбищному участку до середины реки Челновая. По середине реки Челновая, от середины реки Челновая по меже, затем по западной стороне лесных кварталов 72, 74, далее по северо-западной стороне лесных кварталов 74, 75 Стежинского лесничества Челнавского мехлесхоза. По середине реки Челновая (квартал 75), затем в начале по юго-западной, далее по южной стороне, затем по юго-восточной стороне, далее по восточной стороне лесного квартала 75 Стежинского лесничества Челнавского мехлесхоза. По восточной стороне лесных кварталов 75, 74, далее по юго-восточной стороне лесного квартала 75 Стежинского лесничества Челнавского мехлесхоза;

- от т.79 до т.149 по северо-восточной стороне квартала № 71, далее по восточной стороне лесных кварталов № 70, 68, 66, затем по северо-восточной стороне лесного квартала № 66 Стежинского лесничества Челнавского мехлесхоза. По восточной стороне лесного квартала № 66 Стежинского лесничества Челнавского мехлесхоза, далее по меже, пересекая реку Сурава (вблизи с. Сурава), затем по юго-восточной стороне лесных кварталов № 65, 64 Стежинского лесничества Челнавского мехлесхоза. По западной стороне хозяйственного леса, пересекая овраг (балка Каменный Байрак), далее по меже, затем по северо-восточной стороне лесополосы, далее по меже. По меже, далее по южной стороне лесополосы, затем по пастбищному участку (балка Ряженцев Овраг), затем по меже;

- от т.149 до т.150 по меже;

- от т.150 до т.245 по меже, затем по середине пруда Степной, далее по восточной стороне лесополосы. По ручью, протекающему по днищу балки Могилки, далее по западной стороне лесополосы, затем по меже. По ручью, протекающему по днищу балки Мазовка, далее по меже;

- от т.245 до т.369(Б) по восточной стороне, далее по южной стороне лесополосы, затем по меже и по сенокосному участку. По заболоченному и закустаренному сенокосному участку, затем по реке Поганка, далее по сенокосному участку. По западной стороне осушительного канала, затем по сенокосному участку, далее по восточной стороне лесополосы. По южной стороне лесного квартала № 98 Комсомольского лесничества Челнавского лесхоза, затем по меже пахотных угодий, далее по пастбищному участку. По заболоченному и закустаренному пастбищному участку, затем по меже пахотных угодий, далее по закустаренному и заболоченному сенокосному участку. По заболоченному

пастбищному участку, пересекая полосу отвода автомобильной дороги «Тамбов-Шацк», затем по болоту, далее по меже. По сенокосному участку, пересекая реку Цна, затем по закустаренному и заболоченному сенокосному участку, далее по южной стороне лесных кварталов № 198, 199, 211, 212, 213 Перкинского лесничества Перкинского лесхоза. По северо-восточной стороне лесных кварталов № 1, 3, 11, 12, 13, 21, 22, 31, 32, далее по восточной стороне лесного квартала № 6 Голдымского лесничества Горельского лесхоза.

II. Участок границы с муниципальным образованием – Бондарский район Тамбовской области (от Б до В)

Граница с муниципальным образованием – Бондарский район Тамбовской области проходит:

- от т.369(Б) до т.370 по восточной стороне лесного квартала № 32 Голдымского лесничества Горельского лесхоза;

- от т.370 до т.397 по восточной стороне лесных кварталов № 42, 51, 60, 69 Голдымского и лесному кварталу № 78 Хомутляйского лесничеств Горельского лесхоза;

- от т.397 до т.425 по восточной стороне лесных кварталов № 87, 95, затем по юго-восточной стороне лесных кварталов № 95, 102, 109, далее по северо-восточной стороне лесных кварталов № 109, 116 Хомутляйского лесничества Горельского лесхоза. По восточной стороне лесных кварталов № 116, 123, затем по северной стороне лесного квартала № 132, далее по северной стороне лесных кварталов № 132, 133, затем по восточной стороне лесного квартала № 133 Хомутляйского лесничества Горельского лесхоза;

- от т.425 до т.429 по восточной стороне лесных кварталов № 144, 155, 166, далее по северной стороне лесного квартала № 178 Хмелинского лесничества Горельского лесхоза;

- от т.429 до т.731 (В) по северной стороне лесных кварталов № 1, 2, 3 Столовского лесничества Тамбовского лесхоза, затем по закустаренному пастбищному участку, далее по северной стороне лесной полосы. По закустаренному пастбищному участку, затем по пастбищному участку, далее по меже. По северо-западной стороне полевой дороги, затем по меже, далее по закустаренному пастбищному участку и по ручью. По пастбищному участку, затем по северо-западной стороне полевой дороги, далее по меже. По пастбищному участку, пересекая ручей, далее по Кершинскому водохранилищу.

III. Участок границы с муниципальным образованием – Рассказовский район Тамбовской области (от В до Г)

Граница с муниципальным образованием – Рассказовский район Тамбовской области проходит:

- от т.731(В) до т.1130(Г) в общем, южном направлении по середине Кершинского водохранилища примерно 1800 м, далее по середине реки Дальняя Керша.

Поворачивает на запад в общем, юго-западном направлении ломаной линией проходит по меже (по заболоченному сенокосному участку) примерно

5208,9 м, далее в юго-западном направлении по северной стороне кварталов 21, 20, 19, 18 Платоновского лесничества имеет протяжённость 4,6 км, затем в юго-западном направлении по ломаной линии проходит по западной стороне кварталов 18, 24, 23, 31, 46, 60 Платоновского лесничества расстояние примерно 8500 м, далее в том же направлении по меже (участок леса), пересекая полосу отвода автодороги «Тамбов - Пенза», а затем полосу отвода железной дороги «Москва - Саратов» и далее по меже (по лесу).

Поворачивает на север и по меже (по участку леса) доходит до полосы отвода железной дороги, а далее поворачивает на запад и по южной стороне полосы отвода железной дороги «Москва - Саратов» проходит расстояние примерно 3,8 км и доходит до приусадебных земель МО «Новолядинский поссовет» (посёлок военсовхоза, переданный от Рассказовского района), огибает его с южной стороны и далее в юго-западном направлении по южной стороне полосы отвода железной дороги «Москва - Саратов» доходит до реки Цна. Затем меняет направление на юго-восточное и по середине реки Цна доходит до пересечения с железной дорогой «ст. Цна - Котовск» и далее по восточной стороне полосы отвода железной дороги участок «ст. Цна - Котовск» проходит расстояние примерно 5 925 м. до т. 1130(Г).

IV. Участок границы с муниципальным образованием –город Котовск Тамбовской области (от Г до Д)

Граница с муниципальным образованием – город Котовск Тамбовской области проходит:

- от т.1130(Г) до т.1626(Д) по границе города Котовска.

V. Участок границы с муниципальным образованием – Рассказовский район Тамбовской области (от Д до Е)

Граница с муниципальным образованием – Рассказовский район Тамбовской области проходит:

- от т.1626 (Д) до т.1645 (Е) по южной стороне кварталов 172, 173, 174, затем по западной стороне кварталов 179, 181, 182, далее по южной стороне квартала 182 Военного лесничества Тамбовского лесхоза, по западному берегу Тамбовского водохранилища, затем по плотине Тамбовского водохранилища.

VI. Участок границы с муниципальным образованием – Знаменский район Тамбовской области (от Е до Ж)

Граница с муниципальным образованием – Знаменский район Тамбовской области проходит:

- от т.1645(Е) до т.1937 по юго-восточной стороне лесных кварталов № 102, 108, 112, 115, затем по северо-восточной стороне лесного квартала № 118 Котовского лесничества Степного лесхоза до середины реки Лесной Тамбов, далее по середине реки Лесной Тамбов и по юго-восточной границе лесного квартала № 121 Котовского лесничества Степного лесхоза. По южной стороне лесного квартала № 120, затем по западной стороне лесных кварталов № 120, 116, 113, далее по юго-западной стороне лесных кварталов № 113, 109 Котовского лесничества Степного лесхоза. По меже пастбищных участков,

пересекает полосу отвода автомобильной дороги «Строганово-Сухотинка-Старчики», затем по середине реки Цна, далее по пастбищному участку. По юго-восточной стороне лесных кварталов № 43, 48 Кандауровского лесничества Степного лесхоза, затем по северо-восточной стороне полосы отвода железной дороги «Тамбов-Обловка», далее пересекает полосу отвода железной дороги «Тамбов-Обловка» и по меже. По южной границе лесного квартала № 48, затем по юго-восточной стороне лесных кварталов № 48, 51, 53 Кандауровского лесничества Степного лесхоза, далее по середине реки Цна. По западной стороне лесного квартала № 52, затем по юго-западной стороне лесных кварталов № 52, 49, далее по северо-западной стороне лесного квартала № 49 Кандауровского лесничества Степного лесхоза. По юго-западной границе лесного квартала № 49 Кандауровского лесничества Степного лесхоза, затем по середине реки Липовица, далее по юго-западной стороне лесного квартала № 44 Кандауровского лесничества Степного лесхоза. По западной, затем по южной, и снова по западной, далее по северной границе лесного квартала № 39 Кандауровского лесничества Степного лесхоза. По юго-западной границе лесных кварталов № 39, 37 Кандауровского лесничества Степного лесхоза. По северо-западной, затем по северо-восточной, и снова по северо-западной, далее по юго-западной, затем по северо-западной границе лесного квартала № 37 Кандауровского лесничества Степного лесхоза. По юго-восточной стороне лесных кварталов № 37, 36, 35, 34, затем по западной границе лесного квартала № 34, далее по юго-западной границе лесных кварталов № 34, 33 Кандауровского лесничества Степного лесхоза. По юго-восточной границе лесного квартала № 33 Кандауровского лесничества Степного лесхоза, далее по середине реки Сухая Липовица;

- от т.1937 до т.2019 по реке Большая Липовица, затем по ручью, далее по меже. По пастбищному участку, пересекая реку Сухая Липовица, затем по меже заболоченного участка, пересекая полосу отвода автомобильной дороги «Каспий-Большая Липовица-с.Серебряки», далее по юго-восточной стороне лесной полосы, далее по юго-восточной стороне полевой дороги. По северо-восточной стороне лесной полосы, затем по юго-восточной стороне лесной полосы, далее по меже. По юго-западной стороне лесных полос, далее по пастбищному участку и по меже;

- от т.2019 до т.2196 по юго-восточной стороне лесополосы, затем по меже, далее по пастбищному участку. По меже, затем по юго-западной стороне лесополосы, далее по меже. По западной стороне лесополосы, затем по юго-западной стороне лесополосы, далее по меже пахотных угодий, затем по юго-западной стороне лесополосы до пруда. По середине пруда, далее по пастбищному участку, затем по пастбищному участку. По меже, затем по юго-западной стороне лесополосы, пересекая полосу отвода автомобильной дороги «Воронеж-Тамбов», далее по меже. По западной стороне лесополосы, затем по меже пахотных угодий до реки Большая Липовица, далее по середине реки Большая Липовица и по пастбищному участку. По пастбищному участку, затем по меже, далее по восточной стороне лесополосы. По юго-западной стороне лесополос, далее по меже, затем по юго-западной стороне лесополосы. По

западной стороне лесополосы, затем по меже пахотных угодий, далее по заболоченному участку;

- от т.2196 до т.2251(Ж) по безымянному ручью, по пастбищному участку, затем по меже пахотных угодий, далее по северо-восточной стороне полевая лесополосы, затем по меже, далее по северо-восточной стороне лесополосы, затем опять по меже.

VII. Участок границы с муниципальным образованием – Петровский район Тамбовской области (от Ж до З)

Граница с муниципальным образованием – Петровский район Тамбовской области проходит:

- от т.2251(Ж) до т.2374 по меже, затем по южной стороне лесополосы, далее по меже, по пастбищному участку и опять по меже. По безымянному ручью до пруда, затем по меже, далее по пастбищному участку пересекая автодорогу. По меже пахотных угодий, затем по юго-восточной стороне лесополосы, пересекает автодорогу и доходит до ручья. По безымянному ручью до пруда, далее по середине пруда, затем по восточной стороне полевой дороги. По восточной стороне лесополосы, пересекает полосу отвода автомобильной дороги «Воронеж-Тамбов-Эксталь-Поповка- Волчки», затем по меже севернее автомобильной дороги «Воронеж-Тамбов-Эксталь-Поповка-Волчки», далее по северо-западной стороне лесополосы, затем по меже. По реке Криуша, затем по западной стороне полевой дороги, далее по юго-восточной стороне полевой дороги, затем по юго-восточной стороне лесополосы;

- от т.2374 до т.2391(З) по северо-восточной стороне лесополосы, далее по юго-западной стороне полевой дороги, затем по безымянному ручью, далее по меже, затем по юго-западной стороне лесной полосы.

VIII. Участок границы с муниципальным образованием – Никифоровский район Тамбовской области (от З до А)

Граница с муниципальным образованием – Никифоровский район Тамбовской области проходит:

- от т.2391(З) до т.2494 по юго-западной стороне лесной полосы, далее по юго-западной стороне полевой дороги, затем по юго-восточной стороне полевой дороги. По юго-западной стороне лесной полосы пересекая полосу отвода автомобильной дороги «Орел-Тамбов», затем по северной стороне полосы отвода автомобильной дороги «Орел-Тамбов», до пересечения с автомобильной дорогой «Орел-Тамбов-Дубровка- Краснополье», далее по восточной стороне полосы отвода автомобильной дороги «Орел-Тамбов-Любезная». В общем по западной стороне лесной полосы, полевой дороги, затем по северной стороне полевой дороги, далее по южной стороне лесной полосы. Ломаной линией по меже, затем по ручью, далее по реке Малая Сурена вблизи села Воейково. По меже, далее по восточной стороне полевой дороги, затем по южной стороне полевой дороги, по северной стороне лесной полосы, далее по меже и доходит до середины пруда. По середине пруда, пересекая плотину, далее от середины пруда, по северной стороне

лесной полосы, затем по южной стороне полевой дороги и опять по северной стороне лесной полосы;

- от т.2494 до т.2495 по западной стороне лесополосы;

- от т.2495 до т.2673 по восточной стороне полевой дороги, затем по пастбищному участку, пересекая ручей Криуша, далее по восточной стороне лесополос, затем по меже. По восточной стороне лесополос, затем по юго-восточной стороне полосы отвода автомобильной дороги «Каспий-Александровка», далее по меже. По ручью (балка Рогатая), пересекая автомобильную дорогу «Каспий», затем по ручью (балка Кочечная), далее по меже. По северо-западной стороне полевой дороги, затем по северо-западной стороне приусадебных земель села Красная Криуша, далее по середине реки Криуша севернее села Красная Криуша, затем по ручью (балка Криуша). По меже, пересекая пастбищный участок, далее по юго-восточной стороне лесополос до полосы отвода железной дороги «Москва-Саратов»;

- от т.2673 до т.2711 пересекает полосу отвода железной дороги «Москва-Саратов», затем по восточной стороне лесной полосы, далее по южной стороне лесной полосы, затем по ручью (балка Моховой Овраг);

- от т.2711 до т.1(А) по ручью Моховой, затем от ручья Моховой по пастбищному участку, далее по меже и по пастбищному участку.

IX. Участок границы с муниципальным образованием – город Тамбов Тамбовской области (от И до И)

Граница с муниципальным образованием – город Тамбов Тамбовской области проходит:

- от т.2842(И) до т.2842(И) по границе города Тамбова.

X. Участок границы с муниципальным образованием – город Тамбов Тамбовской области (от К до К)

Граница с муниципальным образованием – город Тамбов Тамбовской области проходит:

- от т.2848(К) до т.2848(К) по границе города Тамбова.

XI. Участок границы с муниципальным образованием – город Тамбов Тамбовской области (от Л до Л)

Граница с муниципальным образованием – город Тамбов Тамбовской области проходит:

- от т.3912(Л) до т.3912(Л) по границе города Тамбова.

XII. Участок границы с муниципальным образованием – город Тамбов Тамбовской области (от М до М)

Граница с муниципальным образованием – город Тамбов Тамбовской области проходит:

- от т.3972(М) до т.3972(М) по границе города Тамбова.

XIII. Участок границы с муниципальным образованием – город Тамбов Тамбовской области (от Н до Н)

Граница с муниципальным образованием – город Тамбов Тамбовской области проходит:

- от т.3989(Н) до т.3989(Н) по границе города Тамбова.

XIV. Участок границы с муниципальным образованием – город Тамбов Тамбовской области (от О до О)

Граница с муниципальным образованием – город Тамбов Тамбовской области проходит:

- от т.4113(О) до т.4113(О) по границе города Тамбова.

XV. Участок границы с муниципальным образованием – город Тамбов Тамбовской области (от П до П)

Граница с муниципальным образованием – город Тамбов Тамбовской области проходит:

- от т.4167(П) до т.4167(П) по границе города Тамбова.

XVI. Участок границы с муниципальным образованием – город Тамбов Тамбовской области (от Р до Р)

Граница с муниципальным образованием – город Тамбов Тамбовской области проходит:

- от т.4192(Р) до т.4192(Р) по границе города Тамбова.

**Каталог координат
характерных точек границ муниципального образования-
Тамбовский район Тамбовской области**

Название (номер) межевого знака	Дирекционные углы (град. мин. сек.)	Длина линии(м)	X координата	Y координата
1			448841,15	1225408,61
	141° 26' 56»	337,19		
2			448577,45	1225618,75
	123° 00' 45»	434,86		
3			448340,53	1225983,4
	109° 53' 07»	514,85		
4			448165,41	1226467,55
	108° 09' 58»	654,32		
5			447961,41	1227089,26
	86° 44' 50»	369,58		
6			447982,38	1227458,24
	88° 27' 04»	310,38		
7			447990,77	1227768,51
	73° 40' 33»	695,77		
8			448186,33	1228436,23
	81° 19' 59»	345,81		
9			448238,44	1228778,09
	80° 00' 05»	1134,19		
10			448435,36	1229895,05
	13° 03' 31»	440,72		
11			448864,68	1229994,63
	356° 59' 11»	424,37		
12			449288,46	1229972,32
	355° 53' 55»	148,63		
13			449436,71	1229961,69
	65° 17' 44»	779,66		
14			449762,56	1230669,99
	61° 59' 29»	228,3		
15			449869,77	1230871,55
	64° 29' 37»	365,5		
16			450027,16	1231201,43
	64° 40' 53»	511,56		
17			450245,93	1231663,85
	353° 51' 05»	499,13		
18			450742,19	1231610,39
	353° 37' 38»	240,18		
19			450980,89	1231583,73
	62° 03' 58»	386,78		
20			451162,08	1231925,45
	159° 28' 54»	44,45		
21			451120,45	1231941,03
	174° 09' 03»	61,72		
22			451059,05	1231947,32
	160° 39' 41»	47,92		
23			451013,83	1231963,19
	136° 23' 09»	43,85		
24			450982,08	1231993,44
	117° 17' 34»	31,34		
25			450967,71	1232021,29

Название (номер) межевого знака	Дирекционные углы (град. мин. сек.)	Длина линии(м)	X координата	Y координата
	77° 22' 05»	15,04		
26			450971	1232035,97
	68° 25' 08»	41,54		
27			450986,28	1232074,6
	83° 39' 55»	35,26		
28			450990,17	1232109,64
	93° 33' 15»	38,71		
29			450987,77	1232148,28
	103° 29' 28»	38,49		
30			450978,79	1232185,71
	36° 06' 26»	854,83		
31			451669,42	1232689,46
	166° 19' 31»	219,15		
32			451456,48	1232741,27
	202° 35' 25»	1111		
33			450430,72	1232314,49
	140° 08' 16»	40,19		
34			450399,87	1232340,25
	125° 28' 03»	29,42		
35			450382,8	1232364,21
	90° 40' 59»	25,16		
36			450382,5	1232389,37
	81° 15' 18»	35,45		
37			450387,89	1232424,41
	85° 42' 21»	63,97		
38			450392,68	1232488,2
	107° 22' 50»	36,09		
39			450381,9	1232522,64
	100° 13' 07»	40,47		
40			450374,72	1232562,47
	106° 25' 29»	34,98		
41			450364,83	1232596,02
	116° 44' 13»	43,25		
42			450345,37	1232634,65
	129° 45' 29»	46,36		
43			450315,72	1232670,29
	145° 25' 44»	43,28		
44			450280,08	1232694,85
	128° 41' 44»	225,63		
45			450139,02	1232870,95
	90° 20' 47»	148,85		
46			450138,12	1233019,8
	110° 16' 27»	106,32		
47			450101,28	1233119,53
	95° 09' 29»	321,45		
48			450072,38	1233439,68
	83° 57' 19»	305,69		
49			450104,57	1233743,67
	112° 59' 44»	55,96		
50			450082,71	1233795,18
	127° 32' 59»	40,79		
51			450057,85	1233827,52
	136° 27' 47»	49,58		

Название (номер) межевого знака	Дирекционные углы (град. мин. сек.)	Длина линии(м)	X координата	Y координата
52			450021,91	1233861,67
	151° 08' 53»	33,51		
53			449992,56	1233877,84
	154° 14' 37»	303,26		
54			449719,43	1234009,62
	154° 50' 17»	191,59		
55			449546,02	1234091,08
	215° 01' 01»	161,81		
56			449413,5	1233998,23
	157° 49' 02»	271,69		
57			449161,92	1234100,81
	89° 06' 45»	145,27		
58			449164,17	1234246,06
	98° 04' 15»	410,63		
59			449106,52	1234652,62
	59° 44' 49»	135,23		
60			449174,65	1234769,43
	6° 30' 49»	270,55		
61			449443,45	1234800,12
	355° 11' 00»	133,74		
62			449576,72	1234788,89
	285° 37' 08»	105,11		
63			449605,02	1234687,66
	352° 47' 03»	233,66		
64			449836,83	1234658,31
	27° 13' 53»	92,29		
65			449918,89	1234700,54
	342° 39' 44»	84,39		
66			449999,45	1234675,39
	308° 38' 45»	185,6		
67			450115,36	1234530,43
	289° 21' 13»	88,56		
68			450144,71	1234446,87
	340° 28' 03»	385,62		
69			450508,14	1234317,94
	314° 01' 44»	249,92		
70			450681,84	1234138,25
	331° 54' 11»	313,19		
71			450958,12	1233990,75
	268° 47' 14»	70,4		
72			450956,63	1233920,37
	326° 23' 24»	291,63		
73			451199,51	1233758,94
	21° 31' 39»	325,66		
74			451502,45	1233878,44
	35° 10' 47»	431,46		
75			451855,1	1234127,02
	306° 58' 15»	171,31		
76			451958,13	1233990,15
	64° 07' 01»	394,47		
77			452130,33	1234345,05
	355° 19' 21»	246,11		
78			452375,62	1234324,98

Название (номер) межевого знака	Дирекционные углы (град. мин. сек.)	Длина линии(м)	X координата	Y координата
	93° 09' 37»	133,32		
79			452368,27	1234458,1
	344° 56' 55»	61,88		
80			452428,03	1234442,03
	312° 01' 25»	371,1		
81			452676,46	1234166,35
	308° 11' 48»	212,74		
82			452808,01	1233999,16
	317° 23' 23»	242,83		
83			452986,73	1233834,76
	319° 49' 58»	378,37		
84			453275,87	1233590,7
	309° 55' 04»	308,19		
85			453473,63	1233354,33
	347° 10' 24»	218,78		
86			453686,95	1233305,76
	25° 05' 27»	200,23		
87			453868,29	1233390,67
	99° 04' 34»	157,28		
88			453843,48	1233545,98
	43° 30' 36»	337,23		
89			454088,06	1233778,16
	319° 07' 18»	178,85		
90			454223,29	1233661,11
	43° 56' 50»	66,96		
91			454271,5	1233707,58
	315° 50' 38»	67,21		
92			454319,72	1233660,76
	39° 10' 34»	105,92		
93			454401,83	1233727,67
	129° 39' 15»	110,05		
94			454331,6	1233812,4
	45° 28' 37»	89,19		
95			454394,14	1233875,99
	18° 50' 37»	216,36		
96			454598,9	1233945,87
	325° 24' 20»	128,61		
97			454704,77	1233872,85
	325° 15' 29»	84,61		
98			454774,3	1233824,63
	345° 44' 28»	197,2		
99			454965,42	1233776,06
	315° 50' 04»	305,41		
100			455184,5	1233563,27
	340° 22' 11»	73,82		
101			455254,03	1233538,47
	289° 07' 56»	72,49		
102			455277,79	1233469,98
	234° 16' 49»	90,37		
103			455225,03	1233396,61
	324° 39' 04»	147,37		
104			455345,23	1233311,35
	326° 01' 07»	133,15		

Название (номер) межевого знака	Дирекционные углы (град. мин. сек.)	Длина линии(м)	X координата	Y координата
105			455455,64	1233236,93
	302° 40' 48»	126,2		
106			455523,78	1233130,71
	31° 29' 47»	258,15		
107			455743,9	1233265,58
	16° 39' 23»	448,59		
108			456173,67	1233394,16
	19° 29' 10»	216,83		
109			456378,08	1233466,49
	296° 01' 41»	441,92		
110			456572	1233069,39
	296° 36' 27»	308,14		
111			456710,01	1232793,88
	358° 27' 51»	501,84		
112			457211,67	1232780,43
	72° 50' 14»	98		
113			457240,59	1232874,07
	0° 36' 38»	65,69		
114			457306,28	1232874,77
	333° 35' 45»	138,68		
115			457430,49	1232813,1
	358° 50' 58»	139,44		
116			457569,9	1232810,3
	352° 26' 21»	244,26		
117			457812,04	1232778,16
	33° 11' 44»	1055,56		
118			458695,34	1233356,08
	7° 00' 01»	401,32		
119			459093,67	1233404,99
	4° 10' 07»	240,33		
120			459333,36	1233422,46
	7° 14' 40»	221,72		
121			459553,31	1233450,42
	9° 23' 59»	103,66		
122			459655,58	1233467,35
	9° 23' 55»	338,88		
123			459989,91	1233522,69
	9° 23' 54»	212,13		
124			460199,19	1233557,33
	9° 46' 40»	115,23		
125			460312,75	1233576,9
	6° 58' 34»	264,71		
126			460575,5	1233609,05
	5° 36' 50»	203,53		
127			460778,05	1233628,96
	1° 06' 55»	808,08		
128			461585,98	1233644,69
	25° 21' 02»	567,97		
129			462099,26	1233887,87
	82° 44' 38»	495,24		
130			462161,81	1234379,14
	82° 17' 51»	748,19		
131			462262,09	1235120,58

Название (номер) межевого знака	Дирекционные углы (град. мин. сек.)	Длина линии(м)	X координата	Y координата
	121° 53' 27»	552,26		
132			461970,33	1235589,48
	122° 04' 08»	359,97		
133			461779,21	1235894,52
	121° 12' 45»	167,9		
134			461692,2	1236038,12
	121° 06' 39»	721,53		
135			461319,39	1236655,87
	120° 48' 08»	213,97		
136			461209,82	1236839,66
	121° 24' 07»	119,07		
137			461147,78	1236941,29
	97° 02' 30»	484,13		
138			461088,43	1237421,77
	96° 42' 35»	101,68		
139			461076,55	1237522,75
	96° 47' 12»	242,44		
140			461047,9	1237763,49
	92° 27' 56»	349,38		
141			461032,87	1238112,55
	89° 07' 35»	547,03		
142			461041,21	1238659,52
	137° 15' 22»	271,6		
143			460841,75	1238843,86
	101° 47' 59»	240,94		
144			460792,48	1239079,71
	101° 52' 22»	258,14		
145			460739,37	1239332,33
	100° 52' 14»	500,24		
146			460645,03	1239823,59
	99° 45' 27»	611,58		
147			460541,38	1240426,32
	99° 02' 25»	318,78		
148			460491,29	1240741,14
	99° 16' 13»	371,53		
149			460431,44	1241107,82
	101° 05' 55»	426,18		
150			460349,4	1241526,03
	353° 52' 22»	547,89		
151			460894,16	1241467,55
	354° 08' 15»	1323,83		
152			462211,07	1241332,33
	353° 36' 37»	536,89		
153			462744,62	1241272,58
	354° 15' 18»	230,37		
154			462973,83	1241249,52
	354° 48' 13»	81,04		
155			463054,54	1241242,18
	74° 10' 22»	115,31		
156			463085,99	1241353,12
	67° 01' 32»	53,7		
157			463106,95	1241402,56
	58° 44' 57»	42,1		

Название (номер) межевого знака	Дирекционные углы (град. мин. сек.)	Длина линии(м)	X координата	Y координата
158			463128,79	1241438,55
	44° 50' 01»	41,39		
159			463158,14	1241467,73
	31° 45' 03»	45,82		
160			463197,1	1241491,84
	37° 46' 31»	83,55		
161			463263,14	1241543,02
	43° 10' 40»	46,47		
162			463297,03	1241574,82
	55° 05' 10»	40,9		
163			463320,44	1241608,36
	69° 32' 00»	38,98		
164			463334,07	1241644,88
	95° 46' 46»	17,38		
165			463332,32	1241662,17
	110° 44' 46»	50,81		
166			463314,32	1241709,69
	115° 47' 28»	75,48		
167			463281,48	1241777,65
	108° 19' 38»	60,55		
168			463262,44	1241835,13
	90° 00' 00»	40,7		
169			463262,44	1241875,83
	105° 33' 39»	17,59		
170			463257,72	1241892,78
	117° 36' 09»	64,47		
171			463227,85	1241949,91
	113° 25' 34»	65,5		
172			463201,81	1242010,01
	117° 06' 56»	32,58		
173			463186,96	1242039,01
	102° 05' 57»	44,13		
174			463177,71	1242082,16
	93° 19' 41»	33,25		
175			463175,78	1242115,35
	78° 10' 03»	45,16		
176			463185,04	1242159,55
	74° 29' 37»	46,42		
177			463197,45	1242204,28
	76° 27' 57»	34,31		
178			463205,48	1242237,64
	60° 50' 54»	64,21		
179			463236,76	1242293,72
	52° 54' 58»	102,27		
180			463298,43	1242375,31
	50° 58' 53»	130,42		
181			463380,54	1242476,64
	49° 23' 59»	61,2		
182			463420,37	1242523,11
	56° 22' 33»	45,74		
183			463445,7	1242561,2
	65° 46' 43»	32,37		
184			463458,98	1242590,72

Название (номер) межевого знака	Дирекционные углы (град. мин. сек.)	Длина линии(м)	X координата	Y координата
	73° 31' 53»	38,8		
185			463469,98	1242627,93
	77° 08' 39»	40,85		
186			463479,07	1242667,76
	69° 11' 05»	39,82		
187			463493,22	1242704,98
	78° 17' 06»	24,97		
188			463498,29	1242729,43
	88° 10' 13»	43,53		
189			463499,68	1242772,94
	346° 12' 42»	274,15		
190			463765,93	1242707,6
	345° 01' 48»	239,79		
191			463997,58	1242645,66
	346° 04' 21»	540,36		
192			464522,05	1242515,6
	346° 36' 47»	927,37		
193			465424,22	1242300,89
	347° 21' 29»	637,03		
194			466045,81	1242161,47
	52° 49' 42»	25,44		
195			466061,18	1242181,74
	39° 54' 43»	55,81		
196			466103,99	1242217,55
	55° 01' 28»	17,06		
197			466113,77	1242231,53
	61° 51' 08»	45,17		
198			466135,08	1242271,36
	72° 22' 19»	58,84		
199			466152,9	1242327,44
	57° 19' 16»	22		
200			466164,78	1242345,96
	45° 19' 00»	43,49		
201			466195,36	1242376,88
	35° 44' 54»	44,55		
202			466231,52	1242402,91
	119° 50' 02»	38,27		
203			466212,48	1242436,11
	108° 01' 51»	15,25		
204			466207,76	1242450,61
	90° 37' 02»	32,49		
205			466207,41	1242483,1
	70° 13' 01»	42,34		
206			466221,74	1242522,94
	72° 29' 18»	41,21		
207			466234,14	1242562,24
	88° 02' 50»	41,08		
208			466235,54	1242603,3
	98° 15' 57»	32,83		
209			466230,82	1242635,79
	107° 42' 49»	44,21		
210			466217,37	1242677,9
	116° 03' 32»	61,26		

Название (номер) межевого знака	Дирекционные углы (град. мин. сек.)	Длина линии(м)	X координата	Y координата
211			466190,46	1242732,93
	117° 27' 34»	44,7		
212			466169,85	1242772,59
	102° 18' 05»	13,94		
213			466166,88	1242786,21
	90° 28' 07»	20,79		
214			466166,71	1242807
	50° 14' 25»	35,23		
215			466189,24	1242834,08
	33° 49' 35»	60,57		
216			466239,56	1242867,8
	41° 47' 31»	59,51		
217			466283,93	1242907,46
	45° 53' 27»	31,38		
218			466305,77	1242929,99
	61° 15' 35»	34,88		
219			466322,54	1242960,57
	73° 23' 35»	22,6		
220			466329	1242982,23
	93° 55' 25»	22,94		
221			466327,43	1243005,12
	107° 31' 26»	34,81		
222			466316,95	1243038,31
	112° 05' 11»	60,88		
223			466294,06	1243094,72
	36° 42' 06»	41,55		
224			466327,37	1243119,55
	34° 51' 50»	79,07		
225			466392,25	1243164,75
	99° 00' 33»	22,86		
226			466388,67	1243187,33
	120° 30' 18»	38,99		
227			466368,88	1243220,92
	121° 22' 48»	29,52		
228			466353,51	1243246,12
	131° 11' 58»	59,32		
229			466314,44	1243290,75
	36° 04' 51»	48,07		
230			466353,29	1243319,06
	64° 11' 07»	18,44		
231			466361,32	1243335,66
	93° 46' 35»	42,36		
232			466358,53	1243377,93
	103° 44' 52»	41,91		
233			466348,57	1243418,64
	109° 24' 18»	65,19		
234			466326,91	1243480,13
	86° 36' 30»	14,71		
235			466327,78	1243494,81
	59° 52' 58»	13,93		
236			466334,77	1243506,86
	56° 32' 19»	50,06		
237			466362,37	1243548,62

Название (номер) межевого знака	Дирекционные углы (град. мин. сек.)	Длина линии(м)	X координата	Y координата
	65° 01' 12»	14,07		
238			466368,31	1243561,37
	47° 09' 25»	42,65		
239			466397,31	1243592,64
	33° 15' 28»	64,35		
240			466451,12	1243627,93
	39° 30' 33»	77,44		
241			466510,87	1243677,2
	36° 52' 00»	36,69		
242			466540,22	1243699,21
	82° 37' 21»	108,87		
243			466554,2	1243807,18
	81° 52' 59»	442,94		
244			466616,74	1244245,68
	81° 32' 33»	234,1		
245			466651,17	1244477,23
	349° 57' 09»	419,69		
246			467064,42	1244404,01
	355° 24' 38»	307,82		
247			467371,25	1244379,38
	354° 50' 39»	353,87		
248			467723,69	1244347,58
	69° 39' 35»	554,95		
249			467916,59	1244867,93
	65° 09' 01»	571,72		
250			468156,85	1245386,72
	352° 55' 04»	1177,78		
251			469325,64	1245241,51
	60° 36' 17»	199,36		
252			469423,49	1245415,2
	82° 23' 11»	229,52		
253			469453,9	1245642,7
	92° 27' 57»	211,28		
254			469444,81	1245853,78
	95° 18' 48»	298,15		
255			469417,2	1246150,65
	44° 33' 12»	254,04		
256			469598,23	1246328,88
	42° 20' 30»	173,04		
257			469726,13	1246445,43
	101° 52' 13»	237,83		
258			469677,21	1246678,17
	132° 43' 16»	431,92		
259			469384,18	1246995,49
	147° 38' 04»	111,6		
260			469289,92	1247055,23
	138° 31' 08»	156,45		
261			469172,71	1247158,86
	150° 09' 47»	126,71		
262			469062,8	1247221,9
	68° 58' 55»	358,69		
263			469191,45	1247556,73
	327° 10' 27»	138,28		

Название (номер) межевого знака	Дирекционные углы (град. мин. сек.)	Длина линии(м)	X координата	Y координата
264			469307,65	1247481,77
	327° 48' 14»	139,37		
265			469425,59	1247407,51
	335° 16' 52»	126,19		
266			469540,22	1247354,74
	359° 45' 27»	248,12		
267			469788,34	1247353,69
	17° 59' 05»	168,64		
268			469948,74	1247405,76
	6° 30' 36»	203,48		
269			470150,91	1247428,83
	334° 28' 35»	218,99		
270			470348,53	1247334,47
	324° 50' 58»	159,64		
271			470479,06	1247242,56
	354° 24' 24»	177,5		
272			470655,71	1247225,26
	20° 36' 37»	114,8		
273			470763,16	1247265,67
	350° 35' 13»	517,2		
274			471273,4	1247181,08
	350° 47' 19»	460,77		
275			471728,23	1247107,32
	350° 49' 30»	532,58		
276			472254	1247022,4
	350° 22' 04»	513,79		
277			472760,55	1246936,43
	322° 01' 45»	449,21		
278			473114,67	1246660,05
	322° 05' 13»	415,99		
279			473442,86	1246404,44
	322° 16' 50»	535,72		
280			473866,62	1246076,69
	322° 46' 23»	495,63		
281			474261,26	1245776,85
	55° 58' 52»	387,58		
282			474478,1	1246098,1
	63° 02' 48»	944,97		
283			474906,42	1246940,42
	63° 23' 25»	790,2		
284			475260,36	1247646,92
	137° 35' 31»	420,44		
285			474949,92	1247930,47
	140° 37' 34»	546,93		
286			474527,13	1248277,43
	140° 03' 32»	513,04		
287			474133,78	1248606,8
	147° 14' 31»	488,55		
288			473722,93	1248871,15
	158° 11' 16»	307,05		
289			473437,86	1248985,24
	96° 16' 55»	423,14		
290			473391,56	1249405,84

Название (номер) межевого знака	Дирекционные углы (град. мин. сек.)	Длина линии(м)	X координата	Y координата
	69° 05' 01»	241,26		
291			473477,69	1249631,2
	87° 07' 44»	104,61		
292			473482,93	1249735,68
	91° 34' 27»	330,54		
293			473473,85	1250066,1
	127° 40' 57»	409,27		
294			473223,67	1250390
	148° 08' 27»	230,38		
295			473028	1250511,6
	142° 38' 40»	189,45		
296			472877,41	1250626,55
	158° 14' 03»	214,83		
297			472677,9	1250706,21
	149° 41' 21»	430,64		
298			472306,13	1250923,55
	135° 07' 41»	221,37		
299			472149,25	1251079,73
	179° 16' 33»	470		
300			471679,29	1251085,67
	215° 54' 31»	766,14		
301			471058,75	1250636,33
	224° 09' 02»	350,13		
302			470807,53	1250392,45
	220° 26' 29»	68,42		
303			470755,46	1250348,07
	154° 33' 19»	351,34		
304			470438,2	1250499,02
	158° 48' 16»	153,64		
305			470294,95	1250554,57
	92° 40' 48»	284,03		
306			470281,67	1250838,29
	121° 07' 17»	393,46		
307			470078,31	1251175,12
	77° 25' 43»	414,19		
308			470168,46	1251579,38
	97° 22' 56»	318,16		
309			470127,58	1251894,9
	356° 29' 21»	316,8		
310			470443,79	1251875,5
	26° 53' 27»	687,16		
311			471056,65	1252186,3
	56° 39' 26»	223,76		
312			471179,64	1252373,23
	65° 29' 28»	465,8		
313			471372,87	1252797,06
	47° 43' 20»	226,45		
314			471525,21	1252964,61
	37° 35' 46»	217,62		
315			471697,64	1253097,38
	18° 36' 22»	129,22		
316			471820,11	1253138,61
	36° 52' 16»	89,96		

Название (номер) межевого знака	Дирекционные углы (град. мин. сек.)	Длина линии(м)	X координата	Y координата
317			471892,08	1253192,59
	31° 53' 08»	64,82		
318			471947,12	1253226,83
	47° 54' 33»	114,66		
319			472023,98	1253311,92
	70° 33' 00»	44,09		
320			472038,66	1253353,49
	93° 00' 30»	203,12		
321			472028	1253556,33
	150° 26' 14»	95,61		
322			471944,84	1253603,5
	162° 49' 36»	416,54		
323			471546,87	1253726,49
	162° 44' 28»	376,86		
324			471186,98	1253838,3
	162° 50' 00»	224,9		
325			470972,1	1253904,68
	158° 07' 42»	372,37		
326			470626,53	1254043,4
	173° 01' 56»	109,47		
327			470517,87	1254056,68
	93° 33' 23»	118,33		
328			470510,53	1254174,78
	95° 14' 33»	156,84		
329			470496,2	1254330,96
	156° 04' 07»	190,37		
330			470322,2	1254408,18
	93° 16' 34»	61,07		
331			470318,71	1254469,15
	130° 14' 23»	209,86		
332			470183,14	1254629,35
	146° 24' 46»	596,23		
333			469686,45	1254959,19
	142° 03' 59»	352,4		
334			469408,5	1255175,83
	146° 10' 12»	316,94		
335			469145,22	1255352,28
	145° 47' 35»	397,77		
336			468816,26	1255575,9
	131° 49' 31»	377,18		
337			468564,73	1255856,97
	131° 49' 31»	345,36		
338			468334,42	1256114,33
	135° 41' 02»	372,11		
339			468068,18	1256374,29
	133° 29' 45»	592,92		
340			467660,07	1256804,41
	134° 42' 19»	433,12		
341			467355,39	1257112,24
	130° 19' 26»	148,49		
342			467259,3	1257225,45
	130° 52' 43»	134		
343			467171,6	1257326,77

Название (номер) межевого знака	Дирекционные углы (град. мин. сек.)	Длина линии(м)	X координата	Y координата
	132° 26' 42»	127,37		
344			467085,64	1257420,76
	165° 47' 17»	85,41		
345			467002,84	1257441,73
	169° 46' 13»	218,36		
346			466787,95	1257480,51
	172° 41' 10»	343,11		
347			466447,63	1257524,19
	167° 14' 56»	158,76		
348			466292,79	1257559,23
	104° 28' 44»	58,71		
349			466278,11	1257616,08
	94° 35' 51»	361,05		
350			466249,17	1257975,97
	98° 30' 37»	283,34		
351			466207,24	1258256,19
	99° 00' 27»	267,81		
352			466165,31	1258520,7
	101° 42' 36»	265,13		
353			466111,5	1258780,31
	105° 15' 01»	320,14		
354			466027,29	1259089,18
	104° 24' 33»	442,28		
355			465917,23	1259517,55
	134° 26' 31»	558,41		
356			465526,24	1259916,23
	116° 21' 20»	726,45		
357			465203,74	1260567,17
	116° 25' 08»	552,06		
358			464958,11	1261061,58
	117° 07' 14»	531,94		
359			464715,62	1261535,03
	117° 05' 58»	500,07		
360			464487,82	1261980,2
	116° 27' 45»	687,68		
361			464181,38	1262595,83
	115° 03' 19»	444,71		
362			463993,05	1262998,69
	114° 12' 43»	357,83		
363			463846,3	1263325,04
	114° 34' 27»	346,16		
364			463702,34	1263639,85
	114° 03' 29»	317,98		
365			463572,71	1263930,21
	115° 24' 00»	492,01		
366			463361,67	1264374,66
	115° 37' 46»	344,52		
367			463212,65	1264685,28
	114° 55' 05»	736,44		
368			462902,37	1265353,17
	115° 54' 08»	209,16		
369			462811	1265541,32
	205° 15' 06»	419,13		

Название (номер) межевого знака	Дирекционные углы (град. мин. сек.)	Длина линии(м)	X координата	Y координата
370			462431,92	1265362,52
	204° 06' 01»	223,57		
371			462227,84	1265271,23
	204° 13' 00»	95,39		
372			462140,84	1265232,1
	213° 26' 35»	88,77		
373			462066,77	1265183,18
	206° 59' 40»	124,7		
374			461955,66	1265126,58
	225° 35' 13»	265,12		
375			461770,12	1264937,2
	234° 11' 49»	78,84		
376			461724	1264873,26
	228° 52' 38»	237,49		
377			461567,81	1264694,36
	226° 07' 40»	276,27		
378			461376,34	1264495,2
	224° 23' 36»	116,87		
379			461292,83	1264413,44
	219° 32' 54»	200,29		
380			461138,39	1264285,91
	214° 06' 12»	108,44		
381			461048,6	1264225,11
	211° 23' 27»	72,46		
382			460986,75	1264187,37
	204° 44' 49»	83,87		
383			460910,58	1264152,26
	200° 20' 11»	128,19		
384			460790,38	1264107,71
	201° 00' 45»	110,61		
385			460687,13	1264068,05
	206° 58' 58»	128,21		
386			460572,88	1264009,88
	207° 48' 15»	39,7		
387			460537,76	1263991,36
	203° 19' 51»	141,17		
388			460408,13	1263935,45
	203° 40' 29»	275,83		
389			460155,51	1263824,69
	203° 43' 52»	192,75		
390			459979,06	1263747,12
	203° 18' 14»	571,43		
391			459454,25	1263521,06
	204° 35' 36»	245,16		
392			459231,33	1263419,03
	207° 15' 57»	204,4		
393			459049,64	1263325,39
	202° 45' 05»	446,33		
394			458638,04	1263152,78
	202° 52' 33»	432,32		
395			458239,72	1262984,72
	203° 05' 34»	793,31		
396			457509,98	1262673,57

Название (номер) межевого знака	Дирекционные углы (град. мин. сек.)	Длина линии(м)	X координата	Y координата
	167° 54' 39»	402,9		
397			457116,02	1262757,95
	163° 44' 04»	443,5		
398			456690,27	1262882,17
	164° 29' 36»	455,43		
399			456251,42	1263003,93
	164° 37' 52»	410,02		
400			455856,06	1263112,6
	163° 43' 08»	240,73		
401			455624,98	1263180,09
	220° 57' 30»	320,54		
402			455382,91	1262969,97
	220° 36' 36»	594,45		
403			454931,63	1262583,04
	220° 00' 26»	297,78		
404			454703,54	1262391,6
	221° 40' 43»	277,18		
405			454496,52	1262207,29
	222° 41' 36»	150,22		
406			454386,11	1262105,43
	222° 16' 21»	564,34		
407			453968,52	1261725,82
	222° 05' 23»	225,47		
408			453801,2	1261574,69
	153° 05' 55»	691,53		
409			453184,5	1261887,58
	153° 29' 19»	334,63		
410			452885,06	1262036,95
	153° 20' 21»	278,38		
411			452636,28	1262161,86
	153° 23' 21»	106,49		
412			452541,07	1262209,56
	178° 58' 29»	214,57		
413			452326,53	1262213,4
	206° 49' 55»	610,42		
414			451781,83	1261937,87
	206° 01' 03»	249,95		
415			451557,21	1261828,23
	178° 42' 05»	45,89		
416			451511,33	1261829,27
	161° 00' 19»	305,24		
417			451222,71	1261928,62
	163° 04' 51»	262,87		
418			450971,22	1262005,12
	97° 24' 52»	920,53		
419			450852,43	1262917,95
	95° 19' 48»	458,17		
420			450809,87	1263374,14
	92° 37' 39»	310,21		
421			450795,65	1263684,02
	89° 51' 47»	217,44		
422			450796,17	1263901,46
	179° 37' 41»	392,96		

Название (номер) межевого знака	Дирекционные углы (град. мин. сек.)	Длина линии(м)	X координата	Y координата
423			450403,22	1263904,01
	179° 25' 51»	492,33		
424			449910,91	1263908,9
	178° 14' 57»	303,08		
425			449607,97	1263918,16
	178° 38' 28»	1053,41		
426			448554,86	1263943,14
	180° 41' 43»	1079,75		
427			447475,19	1263930,04
	180° 47' 54»	1065,79		
428			446409,5	1263915,19
	91° 24' 39»	1076,67		
429			446382,99	1264991,53
	90° 58' 00»	388,87		
430			446376,43	1265380,34
	90° 52' 30»	682,27		
431			446366,01	1266062,53
	90° 13' 46»	601,91		
432			446363,6	1266664,44
	90° 13' 39»	183,86		
433			446362,87	1266848,3
	90° 50' 52»	62,18		
434			446361,95	1266910,47
	90° 47' 34»	258,71		
435			446358,37	1267169,16
	90° 10' 46»	510,83		
436			446356,77	1267679,99
	90° 08' 49»	35,06		
437			446356,68	1267715,05
	91° 41' 24»	6,44		
438			446356,49	1267721,49
	91° 39' 31»	112,28		
439			446353,24	1267833,72
	90° 24' 21»	255,54		
440			446351,43	1268089,25
	90° 17' 35»	299,15		
441			446349,9	1268388,4
	358° 54' 50»	2,11		
442			446352,01	1268388,36
	358° 51' 18»	288,24		
443			446640,19	1268382,6
	39° 22' 13»	499,31		
444			447026,19	1268699,33
	40° 33' 43»	197,66		
445			447176,35	1268827,86
	68° 47' 35»	3,4		
446			447177,58	1268831,03
	68° 43' 16»	381,53		
447			447316,04	1269186,55
	69° 07' 01»	589,01		
448			447526	1269736,87
	309° 22' 28»	6,64		
449			447530,21	1269731,74

Название (номер) межевого знака	Дирекционные углы (град. мин. сек.)	Длина линии(м)	X координата	Y координата
	309° 22' 53»	439,12		
450			447808,82	1269392,33
	311° 04' 59»	315,09		
451			448015,88	1269154,83
	311° 04' 56»	279,94		
452			448199,84	1268943,82
	35° 13' 08»	39,71		
453			448232,28	1268966,72
	35° 13' 08»	228,18		
454			448418,69	1269098,31
	95° 25' 01»	1,17		
455			448418,58	1269099,47
	95° 30' 59»	176,74		
456			448401,59	1269275,39
	95° 58' 35»	444,98		
457			448355,26	1269717,95
	96° 28' 59»	0,44		
458			448355,21	1269718,39
	203° 23' 20»	269,82		
459			448107,56	1269611,28
	108° 37' 22»	300,94		
460			448011,46	1269896,46
	94° 09' 49»	165,14		
461			447999,47	1270061,16
	17° 25' 11»	5,71		
462			448004,92	1270062,87
	17° 24' 27»	146,71		
463			448144,91	1270106,76
	72° 09' 14»	2,15		
464			448145,57	1270108,81
	72° 01' 47»	181,32		
465			448201,51	1270281,28
	197° 54' 31»	135,32		
466			448072,75	1270239,67
	197° 54' 42»	245,1		
467			447839,53	1270164,29
	197° 36' 01»	108,77		
468			447735,85	1270131,4
	198° 54' 57»	46,33		
469			447692,02	1270116,38
	198° 13' 59»	97,83		
470			447599,1	1270085,77
	198° 14' 07»	4,54		
471			447594,79	1270084,35
	131° 46' 01»	453,5		
472			447292,71	1270422,6
	131° 38' 33»	550,46		
473			446926,94	1270833,96
	26° 44' 40»	5,71		
474			446932,04	1270836,53
	26° 47' 42»	336,56		
475			447232,46	1270988,25
	26° 47' 40»	163,05		

Название (номер) межевого знака	Дирекционные углы (град. мин. сек.)	Длина линии(м)	X координата	Y координата
476			447378	1271061,75
	26° 21' 43»	396,16		
477			447732,96	1271237,66
	55° 01' 24»	242,74		
478			447872,11	1271436,56
	55° 54' 26»	318,02		
479			448050,37	1271699,92
	318° 19' 31»	2,32		
480			448052,1	1271698,38
	318° 19' 53»	25,68		
481			448071,28	1271681,31
	318° 20' 09»	175,11		
482			448202,1	1271564,9
	221° 35' 21»	1,07		
483			448201,3	1271564,19
	221° 32' 23»	139,41		
484			448096,95	1271471,74
	307° 19' 16»	2,54		
485			448098,49	1271469,72
	307° 25' 22»	341,21		
486			448305,84	1271198,74
	307° 25' 00»	35,63		
487			448327,49	1271170,44
	33° 41' 24»	0,04		
488			448327,52	1271170,46
	35° 02' 11»	398,83		
489			448654,08	1271399,43
	34° 41' 43»	0,32		
490			448654,34	1271399,61
	117° 20' 31»	181,43		
491			448571,01	1271560,77
	119° 14' 34»	372,56		
492			448389,01	1271885,85
	119° 18' 38»	81,14		
493			448349,29	1271956,6
	119° 18' 29»	271,38		
494			448216,45	1272193,24
	118° 09' 02»	173,25		
495			448134,71	1272346
	118° 08' 59»	80,86		
496			448096,56	1272417,3
	118° 45' 37»	73,55		
497			448061,17	1272481,78
	118° 45' 30»	169,92		
498			447979,42	1272630,74
	69° 41' 02»	45,28		
499			447995,14	1272673,2
	54° 03' 38»	16,75		
500			448004,97	1272686,76
	51° 02' 57»	7,38		
501			448009,61	1272692,5
	51° 01' 24»	16,38		
502			448019,91	1272705,23

Название (номер) межевого знака	Дирекционные углы (град. мин. сек.)	Длина линии(м)	X координата	Y координата
	72° 00' 12»	16,54		
503			448025,02	1272720,96
	81° 54' 37»	6,04		
504			448025,87	1272726,94
	81° 49' 11»	6,47		
505			448026,79	1272733,34
	67° 33' 05»	15,95		
506			448032,88	1272748,08
	40° 59' 46»	21,87		
507			448049,39	1272762,43
	25° 44' 09»	18,54		
508			448066,09	1272770,48
	26° 34' 40»	20,23		
509			448084,18	1272779,53
	38° 29' 17»	10,41		
510			448092,33	1272786,01
	62° 02' 53»	10,9		
511			448097,44	1272795,64
	52° 38' 31»	6,81		
512			448101,57	1272801,05
	35° 14' 08»	26,22		
513			448122,99	1272816,18
	46° 51' 36»	14,81		
514			448133,12	1272826,99
	47° 19' 26»	22,32		
515			448148,25	1272843,4
	38° 11' 02»	21,63		
516			448165,25	1272856,77
	25° 08' 07»	23,12		
517			448186,18	1272866,59
	4° 47' 44»	2,99		
518			448189,16	1272866,84
	4° 54' 16»	15,56		
519			448204,66	1272868,17
	353° 16' 20»	16,82		
520			448221,36	1272866,2
	326° 45' 53»	13,63		
521			448232,76	1272858,73
	12° 38' 42»	24,58		
522			448256,74	1272864,11
	12° 38' 09»	20,34		
523			448276,59	1272868,56
	42° 10' 25»	28,11		
524			448297,42	1272887,43
	62° 03' 39»	36,92		
525			448314,72	1272920,05
	71° 15' 12»	23,24		
526			448322,19	1272942,06
	36° 17' 30»	28,54		
527			448345,19	1272958,95
	36° 17' 40»	27,28		
528			448367,18	1272975,1
	36° 18' 52»	6,6		

Название (номер) межевого знака	Дирекционные углы (град. мин. сек.)	Длина линии(м)	X координата	Y координата
529			448372,5	1272979,01
	30° 09' 30»	28,19		
530			448396,87	1272993,17
	1° 42' 39»	8,37		
531			448405,24	1272993,42
	1° 43' 30»	11,3		
532			448416,53	1272993,76
	339° 06' 15»	15,98		
533			448431,46	1272988,06
	346° 22' 30»	26,7		
534			448457,41	1272981,77
	8° 48' 34»	8,95		
535			448466,25	1272983,14
	40° 25' 54»	8,79		
536			448472,94	1272988,84
	55° 29' 18»	18,37		
537			448483,35	1273003,98
	45° 00' 00»	5,12		
538			448486,97	1273007,6
	44° 56' 07»	6,27		
539			448491,41	1273012,03
	22° 24' 01»	10,84		
540			448501,43	1273016,16
	7° 00' 11»	21		
541			448522,27	1273018,72
	31° 39' 32»	13,85		
542			448534,06	1273025,99
	48° 01' 44»	10,57		
543			448541,13	1273033,85
	56° 29' 59»	8,37		
544			448545,75	1273040,83
	69° 04' 55»	12,41		
545			448550,18	1273052,42
	59° 47' 16»	13,08		
546			448556,76	1273063,72
	47° 09' 25»	7,51		
547			448561,87	1273069,23
	27° 41' 58»	13,1		
548			448573,47	1273075,32
	8° 54' 18»	10,14		
549			448583,49	1273076,89
	8° 51' 29»	14,03		
550			448597,35	1273079,05
	20° 46' 45»	10,82		
551			448607,47	1273082,89
	41° 13' 27»	12,67		
552			448617	1273091,24
	7° 39' 42»	16,95		
553			448633,8	1273093,5
	342° 25' 10»	18,87		
554			448651,79	1273087,8
	357° 03' 00»	15,35		
555			448667,12	1273087,01

Название (номер) межевого знака	Дирекционные углы (град. мин. сек.)	Длина линии(м)	X координата	Y координата
	12° 31' 35»	25,87		
556			448692,37	1273092,62
	24° 02' 02»	17,11		
557			448708	1273099,59
	44° 21' 54»	24,88		
558			448725,79	1273116,99
	19° 06' 18»	5,41		
559			448730,9	1273118,76
	1° 06' 34»	20,14		
560			448751,04	1273119,15
	27° 44' 02»	17,32		
561			448766,37	1273127,21
	32° 48' 18»	17,77		
562			448781,31	1273136,84
	47° 52' 46»	17,88		
563			448793,3	1273150,1
	33° 22' 38»	9,65		
564			448801,36	1273155,41
	6° 16' 12»	16,21		
565			448817,47	1273157,18
	16° 30' 55»	13,12		
566			448830,05	1273160,91
	23° 31' 13»	23,15		
567			448851,28	1273170,15
	34° 28' 06»	22,05		
568			448869,46	1273182,63
	51° 52' 30»	35,97		
569			448891,67	1273210,93
	52° 01' 21»	27,94		
570			448908,86	1273232,95
	148° 19' 09»	37,42		
571			448877,02	1273252,6
	145° 22' 34»	121,86		
572			448776,74	1273321,84
	145° 22' 54»	42,46		
573			448741,8	1273345,96
	179° 22' 20»	215,42		
574			448526,39	1273348,32
	159° 38' 36»	173,89		
575			448363,36	1273408,81
	159° 38' 26»	120,43		
576			448250,45	1273450,71
	93° 21' 36»	318,56		
577			448231,78	1273768,72
	37° 55' 37»	217,06		
578			448403	1273902,14
	37° 55' 47»	85,42		
579			448470,38	1273954,65
	94° 27' 04»	197,53		
580			448455,05	1274151,58
	34° 02' 42»	402,18		
581			448788,3	1274376,74
	34° 02' 48»	20,5		

Название (номер) межевого знака	Дирекционные углы (град. мин. сек.)	Длина линии(м)	X координата	Y координата
582			448805,29	1274388,22
	141° 39' 24»	669,58		
583			448280,13	1274803,61
	141° 53' 50»	361,66		
584			447995,54	1275026,78
	140° 59' 40»	319,45		
585			447747,3	1275227,84
	143° 11' 27»	331,64		
586			447481,78	1275426,54
	128° 16' 03»	304,65		
587			447293,1	1275665,73
	128° 19' 09»	329,67		
588			447088,69	1275924,38
	127° 59' 39»	528,72		
589			446763,22	1276341,05
	200° 33' 20»	124,26		
590			446646,87	1276297,42
	202° 50' 26»	102,79		
591			446552,14	1276257,52
	212° 50' 55»	93,12		
592			446473,91	1276207,01
	220° 06' 17»	58,59		
593			446429,1	1276169,27
	224° 01' 38»	131,21		
594			446334,76	1276078,08
	226° 31' 45»	73,13		
595			446284,45	1276025,01
	229° 21' 26»	58,54		
596			446246,32	1275980,59
	228° 10' 02»	47,74		
597			446214,48	1275945,02
	230° 51' 02»	50,43		
598			446182,64	1275905,91
	212° 26' 27»	27,48		
599			446159,45	1275891,17
	205° 56' 51»	16,18		
600			446144,9	1275884,09
	186° 51' 08»	21,37		
601			446123,68	1275881,54
	205° 24' 28»	12,84		
602			446112,08	1275876,03
	220° 34' 01»	9,06		
603			446105,2	1275870,14
	233° 32' 16»	16,86		
604			446095,18	1275856,58
	243° 45' 44»	16,44		
605			446087,91	1275841,83
	225° 59' 20»	23,76		
606			446071,4	1275824,74
	204° 26' 18»	16,63		
607			446056,26	1275817,86
	199° 40' 33»	8,76		
608			446048,01	1275814,91

Название (номер) межевого знака	Дирекционные углы (град. мин. сек.)	Длина линии(м)	X координата	Y координата
	176° 27' 33»	19,11		
609			446028,94	1275816,09
	166° 45' 44»	24,02		
610			446005,56	1275821,59
	156° 23' 06»	13,73		
611			445992,98	1275827,09
	153° 24' 51»	12,31		
612			445981,97	1275832,6
	133° 38' 49»	11,68		
613			445973,91	1275841,05
	119° 20' 20»	8,22		
614			445969,88	1275848,22
	96° 45' 01»	6,64		
615			445969,1	1275854,81
	94° 35' 03»	11,14		
616			445968,21	1275865,91
	131° 24' 21»	5,64		
617			445964,48	1275870,14
	155° 57' 25»	7,22		
618			445957,89	1275873,08
	176° 10' 46»	6		
619			445951,9	1275873,48
	187° 44' 54»	18,25		
620			445933,82	1275871,02
	198° 19' 59»	17,8		
621			445916,92	1275865,42
	188° 01' 48»	10,52		
622			445906,5	1275863,95
	179° 26' 44»	17,57		
623			445888,93	1275864,12
	161° 22' 09»	21,29		
624			445868,76	1275870,92
	127° 30' 20»	13,88		
625			445860,31	1275881,93
	136° 14' 17»	22,58		
626			445844	1275897,55
	148° 45' 24»	11,95		
627			445833,78	1275903,75
	141° 26' 04»	30,41		
628			445810	1275922,71
	149° 24' 08»	20,67		
629			445792,21	1275933,23
	158° 37' 02»	36,09		
630			445758,6	1275946,39
	153° 13' 03»	35,33		
631			445727,06	1275962,31
	158° 57' 28»	35,59		
632			445693,84	1275975,09
	144° 40' 25»	30,59		
633			445668,88	1275992,78
	153° 25' 32»	27,03		
634			445644,71	1276004,87
	164° 55' 04»	13,95		

Название (номер) межевого знака	Дирекционные углы (град. мин. сек.)	Длина линии(м)	X координата	Y координата
635			445631,24	1276008,5
	162° 13' 00»	16,4		
636			445615,62	1276013,51
	177° 47' 13»	12,69		
637			445602,94	1276014
	160° 14' 43»	12,22		
638			445591,44	1276018,13
	149° 42' 17»	9,55		
639			445583,19	1276022,95
	168° 02' 41»	13,76		
640			445569,73	1276025,8
	174° 07' 18»	16,31		
641			445553,51	1276027,47
	186° 17' 38»	26		
642			445527,67	1276024,62
	177° 58' 25»	24,89		
643			445502,8	1276025,5
	170° 43' 29»	8,56		
644			445494,35	1276026,88
	163° 52' 54»	22,3		
645			445472,93	1276033,07
	184° 54' 05»	27,62		
646			445445,41	1276030,71
	196° 18' 02»	28,36		
647			445418,19	1276022,75
	185° 59' 02»	13,14		
648			445405,12	1276021,38
	171° 03' 52»	17,7		
649			445387,63	1276024,13
	206° 33' 54»	7,47		
650			445380,95	1276020,79
	223° 31' 03»	31,98		
651			445357,76	1275998,77
	198° 36' 11»	10,78		
652			445347,54	1275995,33
	191° 28' 12»	18,25		
653			445329,65	1275991,7
	181° 40' 47»	16,72		
654			445312,94	1275991,21
	177° 10' 41»	21,94		
655			445291,03	1275992,29
	193° 18' 38»	23,93		
656			445267,74	1275986,78
	197° 42' 45»	61,69		
657			445208,97	1275968,01
	185° 48' 47»	18,36		
658			445190,7	1275966,15
	188° 49' 06»	40,38		
659			445150,8	1275959,96
	198° 01' 13»	41,96		
660			445110,9	1275946,98
	198° 44' 10»	35,49		
661			445077,29	1275935,58

Название (номер) межевого знака	Дирекционные углы (град. мин. сек.)	Длина линии(м)	X координата	Y координата
	193° 49' 12»	14,78		
662			445062,94	1275932,05
	168° 27' 39»	17,65		
663			445045,65	1275935,58
	167° 42' 27»	34,19		
664			445012,24	1275942,86
	172° 23' 42»	22,22		
665			444990,22	1275945,8
	180° 00' 00»	10,81		
666			444979,41	1275945,8
	197° 10' 11»	11,31		
667			444968,6	1275942,46
	211° 38' 54»	59,56		
668			444917,9	1275911,21
	214° 37' 16»	53,26		
669			444874,07	1275880,95
	208° 23' 35»	35,75		
670			444842,62	1275863,95
	194° 12' 49»	17,23		
671			444825,92	1275859,72
	190° 03' 24»	38,83		
672			444787,69	1275852,94
	205° 41' 42»	20,62		
673			444769,11	1275844
	214° 28' 20»	22,76		
674			444750,35	1275831,12
	207° 25' 54»	31,34		
675			444722,53	1275816,68
	195° 04' 29»	16,99		
676			444706,12	1275812,26
	194° 21' 43»	72,53		
677			444635,86	1275794,27
	196° 27' 03»	39,55		
678			444597,93	1275783,07
	184° 42' 03»	14,4		
679			444583,58	1275781,89
	178° 21' 09»	13,57		
680			444570,02	1275782,28
	172° 39' 32»	33,89		
681			444536,41	1275786,61
	169° 33' 48»	35,77		
682			444501,23	1275793,09
	175° 17' 07»	35,89		
683			444465,46	1275796,04
	178° 27' 52»	22,02		
684			444443,45	1275796,63
	190° 47' 06»	33,61		
685			444410,43	1275790,34
	193° 47' 58»	46,96		
686			444364,83	1275779,14
	189° 32' 14»	147,08		
687			444219,78	1275754,77
	189° 09' 39»	49,37		

Название (номер) межевого знака	Дирекционные углы (град. мин. сек.)	Длина линии(м)	X координата	Y координата
688			444171,04	1275746,91
	183° 27' 04»	42,53		
689			444128,59	1275744,35
	183° 11' 04»	99,01		
690			444029,73	1275738,85
	185° 48' 09»	73,89		
691			443956,22	1275731,38
	183° 44' 54»	30,13		
692			443926,15	1275729,41
	179° 41' 05»	36,36		
693			443889,79	1275729,61
	167° 36' 30»	44,88		
694			443845,96	1275739,24
	179° 15' 31»	22,41		
695			443823,55	1275739,53
	200° 40' 57»	11,13		
696			443813,14	1275735,6
	175° 51' 52»	8,18		
697			443804,98	1275736,19
	164° 10' 08»	100,51		
698			443708,28	1275763,61
	191° 19' 39»	51,01		
699			443658,26	1275753,59
	180° 00' 00»	27,51		
700			443630,75	1275753,59
	163° 45' 39»	26		
701			443605,79	1275760,86
	154° 50' 45»	49,95		
702			443560,58	1275782,09
	165° 08' 27»	19,93		
703			443541,32	1275787,2
	183° 24' 07»	39,77		
704			443501,62	1275784,84
	169° 08' 55»	24,01		
705			443478,04	1275789,36
	155° 39' 17»	59,12		
706			443424,18	1275813,73
	156° 19' 57»	66,09		
707			443363,65	1275840,26
	168° 32' 30»	74,2		
708			443290,93	1275855
	176° 13' 49»	12,02		
709			443278,94	1275855,79
	179° 28' 54»	108,3		
710			443170,64	1275856,77
	170° 02' 32»	60,26		
711			443111,29	1275867,19
	163° 12' 53»	51,73		
712			443061,76	1275882,13
	161° 52' 13»	59,36		
713			443005,35	1275900,6
	145° 49' 18»	32,54		
714			442978,43	1275918,88

Название (номер) межевого знака	Дирекционные углы (град. мин. сек.)	Длина линии(м)	X координата	Y координата
	141° 46' 51»	64,8		
715			442927,52	1275958,97
	138° 20' 33»	35,78		
716			442900,79	1275982,75
	153° 57' 13»	28,65		
717			442875,05	1275995,33
	154° 33' 19»	31,56		
718			442846,55	1276008,89
	160° 55' 30»	33,69		
719			442814,71	1276019,9
	171° 30' 26»	30,61		
720			442784,44	1276024,42
	147° 04' 19»	28,57		
721			442760,46	1276039,95
	146° 52' 41»	27,69		
722			442737,27	1276055,08
	162° 37' 21»	20,39		
723			442717,81	1276061,17
	184° 01' 45»	19,5		
724			442698,36	1276059,8
	191° 14' 46»	35,28		
725			442663,76	1276052,92
	186° 48' 55»	21,57		
726			442642,34	1276050,36
	180° 50' 43»	52,88		
727			442589,47	1276049,58
	169° 19' 56»	65,8		
728			442524,81	1276061,76
	174° 33' 37»	76,8		
729			442448,36	1276069,04
	177° 41' 17»	48,59		
730			442399,81	1276071
	173° 10' 19»	42,14		
731			442357,97	1276076,01
	173° 09' 40»	58,62		
732			442299,77	1276082,99
	175° 47' 29»	34,88		
733			442264,98	1276085,55
	183° 25' 25»	112,03		
734			442153,15	1276078,86
	179° 23' 38»	74,69		
735			442078,46	1276079,65
	180° 13' 37»	50,51		
736			442027,95	1276079,45
	191° 24' 02»	70,57		
737			441958,77	1276065,5
	187° 24' 27»	50,34		
738			441908,85	1276059,01
	179° 04' 15»	85,11		
739			441823,75	1276060,39
	174° 17' 30»	128,39		
740			441696	1276073,16
	174° 54' 10»	28,81		

Название (номер) межевого знака	Дирекционные углы (град. мин. сек.)	Длина линии(м)	X координата	Y координата
741			441667,3	1276075,72
	180° 35' 54»	37,34		
742			441629,96	1276075,33
	199° 01' 42»	72,35		
743			441561,56	1276051,74
	204° 14' 18»	99,58		
744			441470,76	1276010,86
	198° 16' 29»	46,37		
745			441426,73	1275996,32
	186° 27' 30»	125,8		
746			441301,73	1275982,17
	200° 22' 14»	125,37		
747			441184,2	1275938,53
	195° 01' 26»	60,64		
748			441125,63	1275922,81
	192° 12' 15»	128,29		
749			441000,24	1275895,69
	185° 33' 17»	69,11		
750			440931,45	1275889
	188° 07' 35»	133,42		
751			440799,37	1275870,14
	154° 04' 53»	46,76		
752			440757,31	1275890,58
	161° 44' 12»	40,14		
753			440719,19	1275903,16
	176° 17' 43»	30,33		
754			440688,92	1275905,12
	196° 32' 10»	26,25		
755			440663,76	1275897,65
	205° 55' 48»	31,47		
756			440635,46	1275883,89
	212° 03' 21»	42,2		
757			440599,69	1275861,49
	222° 05' 18»	16,43		
758			440587,5	1275850,48
	246° 23' 58»	44,19		
759			440569,81	1275809,99
	206° 53' 07»	30,41		
760			440542,69	1275796,24
	209° 27' 18»	22,8		
761			440522,84	1275785,03
	218° 40' 27»	6,29		
762			440517,93	1275781,1
	180° 43' 43»	14,94		
763			440502,99	1275780,91
	139° 51' 20»	16,46		
764			440490,41	1275791,52
	136° 27' 26»	10,84		
765			440482,55	1275798,99
	160° 29' 47»	10		
766			440473,12	1275802,33
	178° 15' 07»	12,79		
767			440460,34	1275802,72

Название (номер) межевого знака	Дирекционные углы (град. мин. сек.)	Длина линии(м)	X координата	Y координата
	211° 29' 59»	14,3		
768			440448,15	1275795,25
	221° 37' 49»	14,19		
769			440437,54	1275785,82
	169° 00' 00»	13,42		
770			440424,37	1275788,38
	200° 45' 17»	9,45		
771			440415,53	1275785,03
	221° 15' 57»	25,62		
772			440396,27	1275768,13
	196° 39' 41»	26,05		
773			440371,31	1275760,66
	208° 07' 12»	35,43		
774			440340,06	1275743,96
	198° 56' 26»	35,12		
775			440306,84	1275732,56
	196° 06' 29»	29,05		
776			440278,93	1275724,5
	144° 15' 38»	16,83		
777			440265,27	1275734,33
	171° 27' 10»	8,54		
778			440256,82	1275735,6
	198° 38' 22»	7,98		
779			440249,26	1275733,05
	224° 29' 03»	15,71		
780			440238,05	1275722,04
	223° 38' 49»	11,68		
781			440229,6	1275713,98
	211° 35' 33»	7,5		
782			440223,21	1275710,05
	167° 32' 36»	7,74		
783			440215,65	1275711,72
	118° 13' 49»	7,7		
784			440212,01	1275718,5
	107° 15' 03»	5,97		
785			440210,24	1275724,2
	148° 35' 57»	4,72		
786			440206,21	1275726,66
	171° 40' 37»	5,46		
787			440200,81	1275727,45
	199° 28' 25»	8,55		
788			440192,75	1275724,6
	249° 07' 22»	14,62		
789			440187,54	1275710,94
	257° 30' 37»	15,91		
790			440184,1	1275695,41
	242° 49' 44»	12,26		
791			440178,5	1275684,5
	211° 17' 55»	8,51		
792			440171,23	1275680,08
	206° 38' 40»	25,84		
793			440148,13	1275668,49
	211° 23' 37»	17,37		

Название (номер) межевого знака	Дирекционные углы (град. мин. сек.)	Длина линии(м)	X координата	Y координата
794			440133,3	1275659,44
	226° 11' 48»	13,2		
795			440124,16	1275649,91
	244° 02' 34»	20,65		
796			440115,12	1275631,34
	249° 37' 36»	14,68		
797			440110,01	1275617,58
	238° 01' 54»	16,34		
798			440101,36	1275603,72
	222° 55' 07»	61,33		
799			440056,45	1275561,96
	217° 22' 00»	58,61		
800			440009,87	1275526,39
	213° 59' 54»	61,88		
801			439958,57	1275491,79
	210° 16' 16»	33,9		
802			439929,29	1275474,7
	192° 50' 27»	15,93		
803			439913,76	1275471,16
	182° 59' 20»	22,63		
804			439891,16	1275469,98
	196° 03' 46»	12,07		
805			439879,56	1275466,64
	234° 16' 31»	12,11		
806			439872,49	1275456,81
	258° 23' 35»	16,65		
807			439869,14	1275440,5
	264° 04' 40»	30,43		
808			439866	1275410,23
	245° 51' 21»	37,48		
809			439850,67	1275376,03
	228° 44' 56»	48,88		
810			439818,44	1275339,28
	216° 51' 56»	26,54		
811			439797,21	1275323,36
	203° 18' 13»	30,81		
812			439768,91	1275311,17
	184° 09' 12»	21,68		
813			439747,29	1275309,6
	200° 09' 17»	16,54		
814			439731,76	1275303,9
	232° 32' 38»	23,27		
815			439717,61	1275285,43
	191° 46' 24»	36,12		
816			439682,25	1275278,06
	169° 54' 28»	226,9		
817			439458,86	1275317,82
	188° 54' 27»	122,25		
818			439338,08	1275298,89
	182° 03' 53»	84,1		
819			439254,03	1275295,86
	187° 31' 10»	361,67		
820			438895,47	1275248,53

Название (номер) межевого знака	Дирекционные углы (град. мин. сек.)	Длина линии(м)	X координата	Y координата
	247° 21' 37»	86,56		
821			438862,15	1275168,64
	208° 14' 38»	179,22		
822			438704,27	1275083,83
	187° 06' 30»	171,32		
823			438534,27	1275062,63
	196° 39' 40»	270,73		
824			438274,91	1274985,01
	247° 45' 57»	316,18		
825			438155,27	1274692,34
	177° 25' 08»	100,81		
826			438054,56	1274696,88
	85° 18' 39»	194,5		
827			438070,46	1274890,73
	54° 01' 21»	131,48		
828			438147,7	1274997,13
	89° 29' 11»	126,09		
829			438148,83	1275123,21
	227° 09' 06»	228,26		
830			437993,6	1274955,86
	188° 36' 24»	45,57		
831			437948,54	1274949,04
	183° 13' 16»	229,04		
832			437719,86	1274936,17
	80° 49' 41»	111,61		
833			437737,65	1275046,35
	187° 20' 56»	254,63		
834			437485,11	1275013,78
	204° 40' 11»	276,65		
835			437233,71	1274898,31
	186° 30' 32»	270,56		
836			436964,89	1274867,64
	216° 52' 51»	407,55		
837			436638,9	1274623,05
	222° 38' 39»	397,38		
838			436346,6	1274353,85
	227° 39' 54»	380,05		
839			436090,65	1274072,91
	277° 35' 26»	243,7		
840			436122,84	1273831,35
	173° 41' 39»	134,47		
841			435989,18	1273846,12
	176° 23' 28»	120,26		
842			435869,16	1273853,69
	176° 27' 52»	61,46		
843			435807,82	1273857,48
	175° 40' 01»	150,36		
844			435657,89	1273868,84
	176° 23' 00»	438,18		
845			435220,58	1273896,48
	178° 04' 54»	135,62		
846			435085,04	1273901,02
	176° 31' 02»	187,01		

Название (номер) межевого знака	Дирекционные углы (град. мин. сек.)	Длина линии(м)	X координата	Y координата
847			434898,38	1273912,38
	176° 28' 28»	246,2		
848			434652,65	1273927,52
	177° 05' 00»	245,66		
849			434407,31	1273940,02
	177° 24' 09»	225,51		
850			434182,03	1273950,24
	176° 51' 29»	96,7		
851			434085,48	1273955,54
	275° 49' 36»	55,95		
852			434091,16	1273899,88
	286° 48' 56»	338,96		
853			434189,22	1273575,41
	289° 28' 43»	157,83		
854			434241,85	1273426,61
	284° 21' 48»	48,86		
855			434253,97	1273379,28
	281° 42' 24»	116,66		
856			434277,64	1273265,05
	263° 33' 29»	339,22		
857			434239,58	1272927,97
	294° 39' 17»	193,31		
858			434320,22	1272752,28
	281° 28' 16»	135,21		
859			434347,11	1272619,77
	288° 41' 07»	411,28		
860			434478,87	1272230,17
	259° 30' 27»	723,53		
861			434347,11	1271518,74
	309° 15' 37»	163,33		
862			434450,47	1271392,28
	248° 03' 27»	487,38		
863			434268,35	1270940,21
	248° 38' 28»	328,49		
864			434148,71	1270634,28
	328° 05' 30»	307,31		
865			434409,58	1270471,85
	267° 16' 58»	311,57		
866			434394,81	1270160,63
	324° 35' 34»	445,03		
867			434757,53	1269902,79
	242° 44' 26»	251,3		
868			434642,43	1269679,4
	207° 31' 19»	871,8		
869			433869,29	1269276,55
	289° 03' 44»	86,93		
870			433897,68	1269194,39
	213° 30' 56»	172,1		
871			433754,19	1269099,36
	125° 16' 16»	83,94		
872			433705,72	1269167,89
	222° 54' 00»	708,62		
873			433186,63	1268685,52

Название (номер) межевого знака	Дирекционные углы (град. мин. сек.)	Длина линии(м)	X координата	Y координата
	231° 41' 41»	468,5		
874			432896,23	1268317,88
	230° 30' 10»	360,13		
875			432667,17	1268039,98
	228° 35' 29»	200,93		
876			432534,27	1267889,28
	225° 47' 42»	100,41		
877			432464,26	1267817,3
	238° 04' 06»	330,08		
878			432289,68	1267537,17
	267° 29' 34»	94,87		
879			432285,53	1267442,39
	338° 54' 44»	313,26		
880			432577,81	1267329,68
	261° 53' 48»	115,49		
881			432561,53	1267215,34
	158° 28' 01»	137,61		
882			432433,52	1267265,85
	252° 32' 03»	500,67		
883			432283,25	1266788,26
	204° 50' 47»	84,7		
884			432206,39	1266752,67
	185° 59' 47»	431,34		
885			431777,41	1266707,61
	123° 57' 01»	92,2		
886			431725,92	1266784,09
	120° 57' 19»	402,65		
887			431518,81	1267129,39
	118° 24' 26»	136,88		
888			431453,69	1267249,79
	204° 53' 51»	145,68		
889			431321,55	1267188,46
	204° 46' 42»	72,44		
890			431255,78	1267158,1
	182° 01' 25»	11,33		
891			431244,46	1267157,7
	205° 51' 14»	134,38		
892			431123,53	1267099,1
	218° 54' 45»	348,4		
893			430852,44	1266880,26
	308° 25' 26»	114,53		
894			430923,62	1266790,53
	313° 27' 41»	189,35		
895			431053,87	1266653,09
	219° 12' 49»	122,17		
896			430959,21	1266575,85
	307° 39' 06»	299,37		
897			431142,08	1266338,83
	208° 44' 27»	107,08		
898			431048,19	1266287,34
	130° 56' 59»	60,67		
899			431008,43	1266333,16
	220° 57' 47»	117,82		

Название (номер) межевого знака	Дирекционные углы (град. мин. сек.)	Длина линии(м)	X координата	Y координата
900			430919,46	1266255,92
	194° 57' 03»	155,59		
901			430769,14	1266215,78
	308° 46' 23»	61,67		
902			430807,76	1266167,7
	210° 59' 35»	127,2		
903			430698,72	1266102,2
	141° 38' 54»	131,8		
904			430595,36	1266183,98
	216° 33' 43»	56,57		
905			430549,92	1266150,28
	300° 03' 02»	114,17		
906			430607,09	1266051,46
	218° 53' 58»	57,89		
907			430562,04	1266015,11
	216° 08' 25»	66,11		
908			430508,65	1265976,12
	277° 27' 15»	49,64		
909			430515,09	1265926,9
	216° 38' 52»	38,7		
910			430484,04	1265903,8
	209° 50' 36»	112,61		
911			430386,36	1265847,76
	118° 49' 49»	141,33		
912			430318,21	1265971,57
	62° 23' 10»	83,32		
913			430356,83	1266045,4
	153° 13' 51»	96,69		
914			430270,5	1266088,95
	242° 09' 24»	167		
915			430192,5	1265941,28
	116° 24' 12»	240,96		
916			430085,35	1266157,1
	206° 20' 10»	251,78		
917			429859,7	1266045,4
	148° 26' 44»	132,41		
918			429746,87	1266114,69
	143° 27' 39»	196,52		
919			429588,98	1266231,69
	182° 27' 48»	26,52		
920			429562,48	1266230,55
	148° 04' 05»	95,91		
921			429481,08	1266281,28
	208° 01' 48»	218,33		
922			429288,36	1266178,68
	206° 17' 51»	71,8		
923			429223,99	1266146,87
	261° 28' 16»	80,04		
924			429212,12	1266067,72
	214° 55' 22»	27,08		
925			429189,92	1266052,22
	217° 14' 24»	116,99		
926			429096,78	1265981,42

Название (номер) межевого знака	Дирекционные углы (град. мин. сек.)	Длина линии(м)	X координата	Y координата
	231° 50' 06»	137,25		
927			429011,97	1265873,51
	232° 11' 31»	250,16		
928			428858,62	1265675,87
	231° 32' 56»	375,66		
929			428625,02	1265381,68
	234° 41' 14»	222,72		
930			428496,28	1265199,94
	228° 02' 52»	230,89		
931			428341,93	1265028,23
	223° 30' 07»	346,77		
932			428090,4	1264789,52
	327° 19' 34»	130,44		
933			428200,2	1264719,1
	195° 52' 18»	240,89		
934			427968,49	1264653,22
	252° 24' 12»	48,86		
935			427953,72	1264606,65
	244° 12' 56»	74,85		
936			427921,16	1264539,25
	238° 45' 06»	103,63		
937			427867,4	1264450,65
	222° 30' 20»	98,61		
938			427794,7	1264384,02
	240° 19' 34»	81,06		
939			427754,57	1264313,59
	226° 22' 14»	156,39		
940			427646,66	1264200,39
	267° 27' 53»	282,36		
941			427634,17	1263918,31
	14° 05' 01»	122,96		
942			427753,43	1263948,23
	56° 57' 16»	102,07		
943			427809,09	1264033,79
	6° 31' 53»	402,81		
944			428209,29	1264079,61
	4° 26' 36»	361,54		
945			428569,74	1264107,62
	3° 16' 08»	338,65		
946			428907,84	1264126,93
	266° 27' 54»	429,79		
947			428881,34	1263697,96
	44° 07' 44»	70,69		
948			428932,08	1263747,18
	269° 49' 03»	119,27		
949			428931,7	1263627,91
	266° 45' 05»	106,94		
950			428925,64	1263521,14
	258° 18' 24»	44,85		
951			428916,55	1263477,22
	228° 48' 49»	112,69		
952			428842,34	1263392,41
	264° 22' 54»	1662,94		

Название (номер) межевого знака	Дирекционные углы (град. мин. сек.)	Длина линии(м)	X координата	Y координата
953			428679,54	1261737,46
	293° 41' 45»	74,42		
954			428709,45	1261669,31
	267° 09' 22»	114,48		
955			428703,77	1261554,97
	166° 25' 35»	35,45		
956			428669,31	1261563,29
	262° 47' 09»	150,74		
957			428650,38	1261413,74
	7° 11' 37»	36,26		
958			428686,35	1261418,28
	256° 53' 13»	96,79		
959			428664,39	1261324,01
	346° 12' 45»	41,33		
960			428704,53	1261314,16
	264° 36' 10»	108,76		
961			428694,3	1261205,88
	174° 02' 08»	51,01		
962			428643,57	1261211,18
	259° 35' 33»	75,45		
963			428629,94	1261136,97
	164° 20' 38»	123,47		
964			428511,05	1261170,29
	278° 17' 45»	165,3		
965			428534,9	1261006,72
	329° 17' 35»	117,14		
966			428635,62	1260946,9
	262° 46' 08»	231,66		
967			428606,46	1260717,08
	262° 27' 34»	193,25		
968			428581,1	1260525,5
	274° 59' 04»	122		
969			428591,7	1260403,96
	8° 07' 30»	32,12		
970			428623,5	1260408,5
	257° 56' 12»	135,89		
971			428595,1	1260275,61
	255° 17' 37»	70,08		
972			428577,31	1260207,83
	347° 54' 45»	21,68		
973			428598,51	1260203,29
	263° 35' 21»	64,39		
974			428591,32	1260139,3
	267° 25' 32»	67,46		
975			428588,29	1260071,91
	271° 50' 40»	58,72		
976			428590,18	1260013,22
	156° 55' 20»	350,84		
977			428267,42	1260150,74
	286° 45' 39»	82,05		
978			428291,08	1260072,18
	284° 02' 10»	0,78		
979			428291,27	1260071,42

Название (номер) межевого знака	Дирекционные углы (град. мин. сек.)	Длина линии(м)	X координата	Y координата
	0° 41' 49»	14,8		
980			428306,07	1260071,6
	6° 24' 01»	4,22		
981			428310,26	1260072,07
	290° 35' 34»	124,05		
982			428353,89	1259955,95
	20° 35' 44»	84,89		
983			428433,35	1259985,81
	288° 50' 18»	8,98		
984			428436,25	1259977,31
	289° 20' 29»	54,17		
985			428454,19	1259926,2
	197° 49' 55»	48,07		
986			428408,43	1259911,48
	111° 56' 20»	49,52		
987			428389,93	1259957,41
	203° 41' 08»	18,69		
988			428372,81	1259949,9
	202° 32' 03»	27,74		
989			428347,19	1259939,27
	234° 33' 15»	2,9		
990			428345,51	1259936,91
	255° 45' 35»	2,72		
991			428344,84	1259934,27
	272° 30' 28»	2,74		
992			428344,96	1259931,53
	280° 07' 53»	23,93		
993			428349,17	1259907,97
	15° 39' 27»	4,37		
994			428353,38	1259909,15
	274° 55' 06»	29,86		
995			428355,94	1259879,4
	282° 57' 42»	46,81		
996			428366,44	1259833,78
	20° 39' 20»	5,39		
997			428371,48	1259835,68
	292° 23' 15»	30,14		
998			428382,96	1259807,81
	291° 08' 10»	33,42		
999			428395,01	1259776,64
	292° 36' 46»	12,59		
1000			428399,85	1259765,02
	291° 57' 50»	22,91		
1001			428408,42	1259743,77
	290° 29' 26»	19,48		
1002			428415,24	1259725,52
	301° 10' 33»	6,95		
1003			428418,84	1259719,57
	293° 29' 47»	30,83		
1004			428431,13	1259691,3
	330° 39' 24»	86,73		
1005			428506,73	1259648,8
	278° 55' 25»	123,97		

Название (номер) межевого знака	Дирекционные углы (град. мин. сек.)	Длина линии(м)	X координата	Y координата
1006			428525,96	1259526,33
	342° 22' 23»	82,29		
1007			428604,39	1259501,41
	4° 22' 01»	113,34		
1008			428717,4	1259510,04
	302° 00' 19»	53,59		
1009			428745,8	1259464,6
	299° 55' 59»	72,09		
1010			428781,77	1259402,13
	298° 48' 35»	276,55		
1011			428915,04	1259159,81
	284° 56' 58»	57,22		
1012			428929,8	1259104,53
	293° 05' 07»	72,43		
1013			428958,2	1259037,9
	307° 47' 20»	42,64		
1014			428984,33	1259004,2
	286° 34' 22»	66,37		
1015			429003,26	1258940,59
	287° 54' 51»	66,45		
1016			429023,7	1258877,36
	282° 51' 24»	80		
1017			429041,5	1258799,37
	269° 18' 26»	62,86		
1018			429040,74	1258736,51
	273° 06' 50»	84,31		
1019			429045,32	1258652,32
	288° 58' 08»	42,76		
1020			429059,22	1258611,88
	259° 41' 36»	54,55		
1021			429049,46	1258558,21
	259° 23' 31»	39,71		
1022			429042,15	1258519,18
	272° 29' 24»	56,16		
1023			429044,59	1258463,07
	279° 27' 44»	14,84		
1024			429047,03	1258448,43
	269° 08' 41»	163,47		
1025			429044,59	1258284,98
	261° 48' 27»	325,34		
1026			428998,23	1257962,96
	267° 50' 19»	129,39		
1027			428993,35	1257833,66
	256° 15' 58»	113,01		
1028			428966,52	1257723,88
	247° 49' 50»	71,13		
1029			428939,68	1257658,01
	250° 01' 44»	28,55		
1030			428929,93	1257631,18
	250° 58' 19»	74,84		
1031			428905,53	1257560,43
	250° 00' 48»	57,11		
1032			428886,01	1257506,76

Название (номер) межевого знака	Дирекционные углы (град. мин. сек.)	Длина линии(м)	X координата	Y координата
	236° 59' 23»	177,44		
1033			428789,34	1257357,96
	241° 32' 39»	179,59		
1034			428703,77	1257200,07
	239° 10' 46»	104,93		
1035			428650,01	1257109,96
	240° 04' 27»	89,56		
1036			428605,33	1257032,34
	239° 28' 32»	76,04		
1037			428566,71	1256966,84
	235° 07' 37»	356,27		
1038			428363,01	1256674,55
	238° 20' 20»	181,05		
1039			428267,98	1256520,45
	235° 18' 26»	1020,44		
1040			427687,17	1255681,43
	237° 59' 50»	92,87		
1041			427637,95	1255602,67
	219° 23' 17»	73,97		
1042			427580,78	1255555,73
	230° 36' 39»	73,99		
1043			427533,83	1255498,55
	233° 49' 13»	125,71		
1044			427459,62	1255397,08
	225° 00' 00»	137,07		
1045			427362,7	1255300,16
	236° 47' 05»	62,91		
1046			427328,24	1255247,53
	230° 57' 56»	154,51		
1047			427230,93	1255127,51
	236° 30' 40»	271,03		
1048			427081,38	1254901,47
	237° 13' 44»	438,59		
1049			426843,98	1254532,69
	237° 33' 03»	538,4		
1050			426555,1	1254078,35
	232° 47' 38»	77,02		
1051			426508,53	1254017,01
	233° 45' 53»	484,89		
1052			426221,91	1253625,9
	236° 21' 02»	450,29		
1053			425972,4	1253251,06
	237° 32' 51»	72,68		
1054			425933,4	1253189,73
	243° 50' 54»	71,29		
1055			425901,98	1253125,74
	243° 35' 22»	62,99		
1056			425873,96	1253069,32
	241° 10' 29»	73,03		
1057			425838,75	1253005,34
	251° 40' 38»	61,42		
1058			425819,44	1252947,03
	256° 48' 33»	68,06		

Название (номер) межевого знака	Дирекционные углы (град. мин. сек.)	Длина линии(м)	X координата	Y координата
1059			425803,91	1252880,77
	257° 37' 08»	63,57		
1060			425790,28	1252818,68
	263° 49' 51»	44,39		
1061			425785,51	1252774,55
	177° 25' 09»	373,53		
1062			425412,36	1252791,37
	180° 35' 01»	149,25		
1063			425263,12	1252789,85
	180° 14' 30»	201,59		
1064			425061,53	1252789
	180° 35' 41»	23,12		
1065			425038,41	1252788,76
	90° 36' 37»	38,49		
1066			425038	1252827,25
	90° 30' 40»	212,98		
1067			425036,1	1253040,22
	90° 14' 28»	73,69		
1068			425035,79	1253113,91
	180° 22' 14»	293,71		
1069			424742,09	1253112,01
	269° 23' 01»	234,2		
1070			424739,57	1252877,82
	359° 35' 06»	173,95		
1071			424913,52	1252876,56
	270° 19' 47»	88,6		
1072			424914,03	1252787,96
	178° 38' 19»	82,92		
1073			424831,13	1252789,93
	179° 58' 12»	286,28		
1074			424544,85	1252790,08
	179° 59' 15»	45,82		
1075			424499,03	1252790,09
	179° 53' 17»	158,66		
1076			424340,37	1252790,4
	179° 42' 12»	287,86		
1077			424052,51	1252791,89
	179° 17' 24»	151,7		
1078			423900,82	1252793,77
	176° 32' 41»	50,77		
1079			423850,14	1252796,83
	173° 18' 17»	50,78		
1080			423799,71	1252802,75
	169° 56' 16»	51,34		
1081			423749,16	1252811,72
	162° 06' 29»	51,4		
1082			423700,25	1252827,51
	158° 17' 58»	50,63		
1083			423653,21	1252846,23
	156° 46' 22»	55		
1084			423602,67	1252867,92
	155° 55' 28»	133,84		
1085			423480,47	1252922,52

Название (номер) межевого знака	Дирекционные углы (град. мин. сек.)	Длина линии(м)	X координата	Y координата
	155° 20' 06»	88,61		
1086			423399,94	1252959,5
	155° 11' 04»	122,16		
1087			423289,06	1253010,77
	155° 29' 04»	35,76		
1088			423256,52	1253025,61
	155° 58' 25»	62,8		
1089			423199,16	1253051,18
	157° 10' 50»	54,77		
1090			423148,68	1253072,42
	157° 03' 10»	38,63		
1091			423113,11	1253087,48
	158° 36' 37»	48,34		
1092			423068,1	1253105,11
	156° 57' 08»	29,45		
1093			423041	1253116,64
	161° 28' 40»	22,85		
1094			423019,33	1253123,9
	165° 05' 28»	90,6		
1095			422931,78	1253147,21
	165° 08' 39»	68,84		
1096			422865,24	1253164,86
	165° 24' 38»	15,32		
1097			422850,41	1253168,72
	164° 43' 41»	456,91		
1098			422409,64	1253289,07
	165° 40' 52»	107,68		
1099			422305,31	1253315,7
	166° 20' 35»	57,52		
1100			422249,42	1253329,28
	167° 09' 07»	68,54		
1101			422182,6	1253344,52
	171° 00' 12»	108,39		
1102			422075,54	1253361,47
	174° 16' 44»	86,37		
1103			421989,6	1253370,08
	180° 27' 32»	83,65		
1104			421905,95	1253369,41
	185° 49' 50»	79,93		
1105			421826,43	1253361,29
	188° 26' 18»	103,31		
1106			421724,24	1253346,13
	197° 54' 12»	32,04		
1107			421693,75	1253336,28
	201° 13' 48»	21,79		
1108			421673,44	1253328,39
	203° 08' 39»	45,57		
1109			421631,54	1253310,48
	208° 54' 21»	59,46		
1110			421579,49	1253281,74
	214° 34' 04»	86,54		
1111			421508,23	1253232,64
	217° 05' 51»	109,75		

Название (номер) межевого знака	Дирекционные углы (град. мин. сек.)	Длина линии(м)	X координата	Y координата
1112			421420,69	1253166,44
	222° 29' 19»	73,91		
1113			421366,19	1253116,52
	227° 40' 39»	104,44		
1114			421295,87	1253039,3
	231° 23' 02»	59,46		
1115			421258,76	1252992,84
	234° 45' 59»	124,39		
1116			421187	1252891,24
	235° 26' 22»	90,54		
1117			421135,64	1252816,68
	236° 16' 20»	88,63		
1118			421086,43	1252742,97
	174° 30' 33»	134,4		
1119			420952,65	1252755,83
	164° 55' 26»	171,74		
1120			420786,82	1252800,5
	156° 00' 31»	233,74		
1121			420573,27	1252895,54
	158° 03' 40»	117,55		
1122			420464,23	1252939,46
	174° 03' 13»	182,72		
1123			420282,49	1252958,39
	187° 57' 05»	172,41		
1124			420111,74	1252934,54
	194° 17' 17»	125,81		
1125			419989,82	1252903,49
	204° 32' 31»	148,59		
1126			419854,65	1252841,77
	201° 03' 14»	162,28		
1127			419703,2	1252783,47
	192° 13' 43»	171,61		
1128			419535,48	1252747,12
	170° 02' 26»	107,26		
1129			419429,84	1252765,67
	167° 50' 11»	466,25		
1130			418974,06	1252863,91
	270° 25' 06»	71,23		
1131			418974,58	1252792,68
	251° 51' 22»	47,91		
1132			418959,66	1252747,15
	175° 03' 03»	62,82		
1133			418897,07	1252752,57
	177° 20' 35»	176,89		
1134			418720,37	1252760,77
	266° 59' 17»	177,57		
1135			418711,04	1252583,45
	267° 29' 29»	90,93		
1136			418707,06	1252492,61
	174° 41' 13»	102,81		
1137			418604,69	1252502,13
	272° 24' 52»	91,39		
1138			418608,54	1252410,82

Название (номер) межевого знака	Дирекционные углы (град. мин. сек.)	Длина линии(м)	X координата	Y координата
	270° 22' 32»	779,55		
1139			418613,65	1251631,29
	179° 33' 54»	270,05		
1140			418343,61	1251633,34
	177° 49' 58»	430,48		
1141			417913,44	1251649,62
	276° 05' 52»	36,53		
1142			417917,32	1251613,3
	276° 05' 50»	125,31		
1143			417930,63	1251488,7
	273° 42' 55»	55,1		
1144			417934,2	1251433,72
	339° 13' 24»	394,64		
1145			418303,18	1251293,73
	337° 34' 33»	275,55		
1146			418557,89	1251188,62
	270° 01' 16»	463,16		
1147			418558,06	1250725,46
	305° 22' 57»	125,66		
1148			418630,82	1250623,01
	303° 07' 16»	221,23		
1149			418751,7	1250437,73
	254° 27' 44»	13,51		
1150			418748,08	1250424,71
	210° 15' 36»	11,45		
1151			418738,19	1250418,94
	289° 25' 43»	97,92		
1152			418770,76	1250326,6
	290° 25' 51»	179,5		
1153			418833,42	1250158,39
	249° 42' 50»	32,79		
1154			418822,05	1250127,63
	204° 57' 18»	227,3		
1155			418615,97	1250031,73
	276° 02' 37»	140,95		
1156			418630,81	1249891,56
	194° 55' 00»	120,89		
1157			418513,99	1249860,44
	261° 33' 29»	18,19		
1158			418511,32	1249842,45
	271° 02' 04»	19,94		
1159			418511,68	1249822,51
	194° 23' 55»	14,96		
1160			418497,19	1249818,79
	239° 44' 12»	6,03		
1161			418494,15	1249813,58
	203° 58' 00»	28,51		
1162			418468,1	1249802
	156° 10' 51»	9,34		
1163			418459,56	1249805,77
	147° 45' 31»	19,31		
1164			418443,23	1249816,07
	152° 36' 48»	15,28		

Название (номер) межевого знака	Дирекционные углы (град. мин. сек.)	Длина линии(м)	X координата	Y координата
1165			418429,66	1249823,1
	162° 07' 06»	24,56		
1166			418406,29	1249830,64
	176° 46' 29»	22,4		
1167			418383,93	1249831,9
	192° 56' 03»	34,8		
1168			418350,01	1249824,11
	197° 44' 06»	6,73		
1169			418343,6	1249822,06
	113° 11' 55»	5,1		
1170			418341,59	1249826,75
	189° 42' 48»	125,65		
1171			418217,74	1249805,55
	197° 40' 02»	23,36		
1172			418195,48	1249798,46
	281° 07' 31»	7,31		
1173			418196,89	1249791,29
	218° 28' 06»	17,28		
1174			418183,36	1249780,54
	201° 16' 38»	32,08		
1175			418153,47	1249768,9
	189° 36' 39»	38,03		
1176			418115,97	1249762,55
	173° 20' 09»	61,53		
1177			418054,86	1249769,69
	238° 00' 05»	26,59		
1178			418040,77	1249747,14
	111° 50' 07»	12,58		
1179			418036,09	1249758,82
	200° 13' 22»	28,78		
1180			418009,08	1249748,87
	200° 06' 53»	16,72		
1181			417993,38	1249743,12
	199° 28' 24»	10,47		
1182			417983,51	1249739,63
	104° 30' 31»	71,49		
1183			417965,6	1249808,84
	94° 47' 06»	11,15		
1184			417964,67	1249819,95
	90° 00' 58»	35,53		
1185			417964,66	1249855,48
	207° 58' 39»	15,6		
1186			417950,88	1249848,16
	203° 13' 00»	165,47		
1187			417798,81	1249782,93
	204° 33' 34»	32,84		
1188			417768,94	1249769,28
	198° 28' 20»	24,27		
1189			417745,92	1249761,59
	108° 07' 12»	5,18		
1190			417744,31	1249766,51
	200° 20' 47»	26,55		
1191			417719,42	1249757,28

Название (номер) межевого знака	Дирекционные углы (град. мин. сек.)	Длина линии(м)	X координата	Y координата
	183° 55' 52»	153,59		
1192			417566,19	1249746,75
	201° 09' 35»	47,43		
1193			417521,96	1249729,63
	120° 29' 15»	49,1		
1194			417497,05	1249771,94
	133° 37' 29»	81,02		
1195			417441,15	1249830,59
	231° 34' 11»	116,13		
1196			417368,97	1249739,62
	234° 58' 59»	48,74		
1197			417341	1249699,7
	261° 30' 06»	88,92		
1198			417327,86	1249611,76
	291° 44' 03»	186,77		
1199			417397,02	1249438,27
	282° 56' 35»	27,46		
1200			417403,17	1249411,51
	235° 11' 23»	51,92		
1201			417373,53	1249368,88
	211° 39' 29»	256,02		
1202			417155,61	1249234,51
	241° 09' 31»	122,62		
1203			417096,46	1249127,1
	117° 20' 01»	143,72		
1204			417030,47	1249254,77
	180° 20' 39»	51,61		
1205			416978,86	1249254,46
	149° 27' 38»	45,17		
1206			416939,96	1249277,41
	196° 26' 28»	25,72		
1207			416915,29	1249270,13
	230° 52' 21»	48,79		
1208			416884,5	1249232,28
	333° 05' 54»	5,33		
1209			416889,25	1249229,87
	241° 35' 30»	20,58		
1210			416879,46	1249211,77
	154° 00' 30»	5,36		
1211			416874,64	1249214,12
	242° 21' 47»	40,4		
1212			416855,9	1249178,33
	240° 36' 26»	39,98		
1213			416836,28	1249143,5
	177° 02' 19»	35,23		
1214			416801,1	1249145,32
	159° 56' 31»	75,14		
1215			416730,52	1249171,09
	157° 19' 33»	84,36		
1216			416652,68	1249203,61
	200° 14' 19»	239,12		
1217			416428,32	1249120,89
	209° 01' 31»	393,49		

Название (номер) межевого знака	Дирекционные углы (град. мин. сек.)	Длина линии(м)	X координата	Y координата
1218			416084,25	1248929,97
	292° 54' 51»	213,92		
1219			416167,54	1248732,93
	272° 26' 00»	70,66		
1220			416170,54	1248662,33
	63° 11' 31»	33,75		
1221			416185,76	1248692,45
	67° 51' 52»	16,56		
1222			416192	1248707,79
	343° 05' 25»	32,08		
1223			416222,69	1248698,46
	344° 59' 24»	22,55		
1224			416244,47	1248692,62
	39° 17' 09»	11,72		
1225			416253,54	1248700,04
	330° 37' 15»	20,4		
1226			416271,32	1248690,03
	246° 09' 18»	28,74		
1227			416259,7	1248663,74
	340° 08' 56»	71,65		
1228			416327,09	1248639,41
	345° 37' 25»	37,17		
1229			416363,1	1248630,18
	324° 05' 14»	101,9		
1230			416445,63	1248570,41
	348° 15' 04»	264,65		
1231			416704,74	1248516,52
	41° 38' 28»	25,1		
1232			416723,5	1248533,2
	344° 08' 52»	38,88		
1233			416760,9	1248522,58
	352° 52' 19»	45,61		
1234			416806,16	1248516,92
	352° 16' 24»	25,51		
1235			416831,44	1248513,49
	22° 26' 42»	40,34		
1236			416868,72	1248528,89
	313° 05' 15»	11,65		
1237			416876,68	1248520,38
	299° 38' 07»	19,45		
1238			416886,3	1248503,47
	270° 13' 37»	15,15		
1239			416886,36	1248488,32
	261° 15' 14»	16,84		
1240			416883,8	1248471,68
	46° 17' 13»	56,99		
1241			416923,18	1248512,87
	28° 21' 34»	19,85		
1242			416940,65	1248522,3
	1° 30' 36»	39,84		
1243			416980,48	1248523,35
	356° 31' 33»	23,1		
1244			417003,54	1248521,95

Название (номер) межевого знака	Дирекционные углы (град. мин. сек.)	Длина линии(м)	X координата	Y координата
	37° 39' 49»	15,45		
1245			417015,77	1248531,39
	30° 55' 46»	94,5		
1246			417096,83	1248579,96
	74° 29' 37»	75,82		
1247			417117,1	1248653,02
	70° 21' 31»	165,65		
1248			417172,78	1248809,03
	267° 12' 56»	89,14		
1249			417168,45	1248720
	305° 58' 40»	40,72		
1250			417192,37	1248687,05
	358° 51' 09»	78,4		
1251			417270,75	1248685,48
	1° 44' 56»	106,49		
1252			417377,19	1248688,73
	8° 49' 27»	20,08		
1253			417397,03	1248691,81
	9° 00' 39»	96,99		
1254			417492,82	1248707
	326° 38' 48»	9,91		
1255			417501,1	1248701,55
	284° 54' 27»	10,85		
1256			417503,89	1248691,07
	218° 06' 16»	16,43		
1257			417490,96	1248680,93
	253° 56' 14»	9,4		
1258			417488,36	1248671,9
	300° 19' 31»	11,39		
1259			417494,11	1248662,07
	358° 51' 08»	17,47		
1260			417511,58	1248661,72
	352° 46' 56»	30,64		
1261			417541,98	1248657,87
	270° 00' 00»	12,92		
1262			417541,98	1248644,95
	211° 21' 37»	9,42		
1263			417533,94	1248640,05
	183° 07' 23»	22,94		
1264			417511,03	1248638,8
	221° 17' 54»	7,67		
1265			417505,27	1248633,74
	276° 49' 39»	11,94		
1266			417506,69	1248621,88
	339° 13' 04»	18,69		
1267			417524,16	1248615,25
	4° 44' 44»	21,03		
1268			417545,12	1248616,99
	18° 42' 44»	22,88		
1269			417566,79	1248624,33
	350° 06' 12»	22,34		
1270			417588,8	1248620,49
	307° 52' 00»	11,96		

Название (номер) межевого знака	Дирекционные углы (град. мин. сек.)	Длина линии(м)	X координата	Y координата
1271			417596,14	1248611,05
	273° 32' 55»	16,8		
1272			417597,18	1248594,28
	320° 32' 16»	15,39		
1273			417609,06	1248584,5
	349° 03' 24»	22,07		
1274			417630,73	1248580,31
	352° 56' 13»	70,1		
1275			417700,3	1248571,69
	352° 55' 58»	49,25		
1276			417749,18	1248565,63
	2° 48' 13»	150,07		
1277			417899,07	1248572,97
	356° 10' 43»	15,76		
1278			417914,79	1248571,92
	327° 36' 08»	21,52		
1279			417932,96	1248560,39
	5° 34' 48»	14,4		
1280			417947,29	1248561,79
	21° 14' 16»	79,09		
1281			418021,01	1248590,44
	37° 13' 45»	54,86		
1282			418064,69	1248623,63
	41° 50' 22»	49,25		
1283			418101,38	1248656,48
	58° 33' 17»	64,29		
1284			418134,92	1248711,33
	64° 24' 42»	64,02		
1285			418162,57	1248769,07
	70° 09' 23»	48,75		
1286			418179,12	1248814,93
	86° 46' 45»	62,12		
1287			418182,61	1248876,95
	110° 49' 33»	19,63		
1288			418175,63	1248895,3
	31° 35' 26»	13,32		
1289			418186,98	1248902,28
	343° 13' 24»	57,48		
1290			418242,01	1248885,69
	5° 54' 11»	25,48		
1291			418267,35	1248888,31
	39° 41' 58»	60,16		
1292			418313,64	1248926,74
	28° 54' 49»	187,49		
1293			418477,76	1249017,39
	270° 43' 02»	103,86		
1294			418479,06	1248913,54
	277° 38' 51»	68,16		
1295			418488,13	1248845,99
	275° 03' 25»	39,59		
1296			418491,62	1248806,55
	346° 59' 19»	107,13		
1297			418596	1248782,43

Название (номер) межевого знака	Дирекционные углы (град. мин. сек.)	Длина линии(м)	X координата	Y координата
	260° 02' 36»	93,92		
1298			418579,76	1248689,92
	189° 04' 57»	20,08		
1299			418559,93	1248686,75
	273° 44' 42»	74,41		
1300			418564,79	1248612,5
	169° 50' 14»	52,99		
1301			418512,63	1248621,85
	271° 39' 47»	48,58		
1302			418514,04	1248573,29
	173° 53' 16»	6,1		
1303			418507,97	1248573,94
	270° 04' 07»	1117		
1304			418509,31	1247456,94
	180° 27' 43»	504,93		
1305			418004,4	1247452,87
	181° 26' 51»	179,33		
1306			417825,13	1247448,34
	270° 48' 08»	5		
1307			417825,2	1247443,34
	180° 46' 37»	175,52		
1308			417649,7	1247440,96
	179° 12' 31»	73,12		
1309			417576,59	1247441,97
	181° 19' 18»	43,79		
1310			417532,81	1247440,96
	174° 53' 59»	356,36		
1311			417177,86	1247472,64
	177° 02' 56»	27,39		
1312			417150,51	1247474,05
	174° 50' 54»	27,84		
1313			417122,78	1247476,55
	168° 01' 46»	130,47		
1314			416995,15	1247503,61
	165° 12' 02»	106,88		
1315			416891,82	1247530,91
	163° 06' 19»	307,52		
1316			416597,57	1247620,28
	167° 34' 30»	163,97		
1317			416437,44	1247655,56
	167° 34' 36»	191,04		
1318			416250,87	1247696,66
	165° 44' 55»	6,46		
1319			416244,61	1247698,25
	275° 10' 50»	37,32		
1320			416247,98	1247661,08
	163° 28' 58»	153,85		
1321			416100,48	1247704,82
	163° 52' 30»	230,19		
1322			415879,35	1247768,75
	163° 54' 00»	375,97		
1323			415518,13	1247873,01
	165° 12' 25»	90,9		

Название (номер) межевого знака	Дирекционные углы (град. мин. сек.)	Длина линии(м)	X координата	Y координата
1324			415430,24	1247896,22
	163° 56' 17»	81,03		
1325			415352,37	1247918,64
	164° 05' 00»	98,24		
1326			415257,9	1247945,58
	164° 31' 53»	45,4		
1327			415214,14	1247957,69
	163° 21' 48»	77,19		
1328			415140,18	1247979,79
	160° 55' 50»	102,51		
1329			415043,3	1248013,28
	155° 20' 37»	81,64		
1330			414969,1	1248047,34
	152° 00' 11»	30,78		
1331			414941,92	1248061,79
	143° 36' 40»	36,7		
1332			414912,38	1248083,56
	133° 10' 08»	37,84		
1333			414886,49	1248111,16
	134° 01' 15»	62,06		
1334			414843,36	1248155,79
	127° 46' 19»	27,82		
1335			414826,32	1248177,78
	118° 30' 37»	51,52		
1336			414801,73	1248223,05
	116° 48' 30»	72,7		
1337			414768,94	1248287,94
	111° 21' 12»	44,41		
1338			414752,77	1248329,3
	104° 54' 55»	27,66		
1339			414745,65	1248356,03
	91° 19' 04»	27,83		
1340			414745,01	1248383,85
	87° 05' 59»	21,15		
1341			414746,08	1248404,97
	74° 17' 58»	12,86		
1342			414749,56	1248417,35
	74° 02' 16»	23,45		
1343			414756,01	1248439,9
	71° 03' 03»	23,25		
1344			414763,56	1248461,89
	63° 40' 32»	22,37		
1345			414773,48	1248481,94
	61° 27' 08»	53,25		
1346			414798,93	1248528,72
	61° 32' 57»	150,31		
1347			414870,54	1248660,88
	61° 27' 51»	87,12		
1348			414912,16	1248737,42
	61° 19' 12»	123,6		
1349			414971,48	1248845,86
	59° 05' 43»	106,38		
1350			415026,12	1248937,14

Название (номер) межевого знака	Дирекционные углы (град. мин. сек.)	Длина линии(м)	X координата	Y координата
	60° 00' 26»	103,74		
1351			415077,98	1249026,99
	61° 19' 30»	98,99		
1352			415125,48	1249113,84
	62° 15' 53»	118,46		
1353			415180,61	1249218,69
	60° 33' 41"	131,58		
1354			415245,28	1249333,28
	60° 01' 45"	62,94		
1355			415276,72	1249387,8
	60° 35' 29»	47,33		
1356			415299,96	1249429,03
	60° 13' 12»	69,06		
1357			415334,26	1249488,97
	61° 01' 40»	78,37		
1358			415372,22	1249557,53
	62° 15' 34»	47,74		
1359			415394,44	1249599,78
	60° 13' 44»	86,44		
1360			415437,36	1249674,81
	61° 18' 13»	88,99		
1361			415480,09	1249752,87
	60° 40' 04»	209,63		
1362			415582,78	1249935,62
	152° 41' 55»	28,19		
1363			415557,73	1249948,55
	238° 04' 22»	16,32		
1364			415549,1	1249934,7
	241° 16' 54»	760,18		
1365			415183,83	1249268,03
	136° 29' 41»	73,46		
1366			415130,55	1249318,6
	144° 57' 57»	261,45		
1367			414916,47	1249468,69
	176° 43' 17»	83,23		
1368			414833,38	1249473,45
	218° 46' 32»	83,48		
1369			414768,3	1249421,17
	182° 20' 19»	90,68		
1370			414677,7	1249417,47
	270° 00' 00»	28,02		
1371			414677,7	1249389,45
	327° 11' 44»	49,71		
1372			414719,48	1249362,52
	309° 27' 44»	55,98		
1373			414755,06	1249319,3
	328° 29' 31»	110,87		
1374			414849,58	1249261,36
	304° 24' 05»	26,14		
1375			414864,35	1249239,79
	269° 40' 23»	35,05		
1376			414864,15	1249204,74
	20° 27' 59»	50,94		

Название (номер) межевого знака	Дирекционные углы (град. мин. сек.)	Длина линии(м)	X координата	Y координата
1377			414911,87	1249222,55
	312° 15' 35»	35,64		
1378			414935,84	1249196,17
	292° 59' 26»	92,53		
1379			414971,98	1249110,99
	269° 07' 44»	59,86		
1380			414971,07	1249051,14
	322° 17' 44»	78,96		
1381			415033,54	1249002,85
	239° 22' 33»	53,51		
1382			415006,28	1248956,8
	148° 27' 34»	113,13		
1383			414909,86	1249015,98
	137° 20' 19»	92,18		
1384			414842,07	1249078,45
	142° 51' 32»	181,31		
1385			414697,54	1249187,92
	275° 17' 43»	2,06		
1386			414697,73	1249185,87
	216° 45' 48»	81,64		
1387			414632,33	1249137,01
	159° 34' 27»	22,67		
1388			414611,09	1249144,92
	227° 04' 37»	145,36		
1389			414512,1	1249038,48
	228° 16' 02»	208,44		
1390			414373,35	1248882,93
	232° 23' 58»	164,55		
1391			414272,95	1248752,56
	232° 05' 56»	101,79		
1392			414210,42	1248672,24
	236° 29' 44»	83,88		
1393			414164,12	1248602,3
	248° 25' 54»	68,5		
1394			414138,94	1248538,6
	233° 12' 33»	74,04		
1395			414094,6	1248479,31
	140° 26' 47»	159,58		
1396			413971,56	1248580,93
	141° 09' 32»	188,04		
1397			413825,1	1248698,86
	141° 09' 47»	188,04		
1398			413678,63	1248816,78
	141° 25' 04»	378,87		
1399			413382,46	1249053,06
	84° 46' 05»	114,82		
1400			413392,93	1249167,4
	97° 43' 43»	1,41		
1401			413392,74	1249168,8
	88° 44' 22»	89,1		
1402			413394,7	1249257,88
	78° 55' 37»	287,51		
1403			413449,92	1249540,04

Название (номер) межевого знака	Дирекционные углы (град. мин. сек.)	Длина линии(м)	X координата	Y координата
	179° 14' 19»	51,16		
1404			413398,76	1249540,72
	90° 17' 25»	25,66		
1405			413398,63	1249566,38
	358° 53' 06»	151,09		
1406			413549,69	1249563,44
	359° 15' 15»	195,88		
1407			413745,55	1249560,89
	358° 20' 46»	214,8		
1408			413960,26	1249554,69
	3° 46' 00»	158,61		
1409			414118,53	1249565,11
	359° 38' 44»	187,58		
1410			414306,11	1249563,95
	11° 33' 00»	3,75		
1411			414309,78	1249564,7
	0° 29' 10»	64,84		
1412			414374,62	1249565,25
	337° 44' 23»	70,01		
1413			414439,41	1249538,73
	104° 17' 03»	51,03		
1414			414426,82	1249588,18
	58° 12' 03»	74,22		
1415			414465,93	1249651,26
	146° 59' 20»	1,87		
1416			414464,36	1249652,28
	143° 45' 23»	27,08		
1417			414442,52	1249668,29
	90° 51' 02»	22,9		
1418			414442,18	1249691,19
	21° 39' 51»	24,03		
1419			414464,51	1249700,06
	97° 07' 30»	16,12		
1420			414462,51	1249716,06
	5° 56' 11»	18,18		
1421			414480,59	1249717,94
	88° 21' 53»	68,68		
1422			414482,55	1249786,59
	181° 50' 06»	27,79		
1423			414454,77	1249785,7
	176° 26' 11»	78,67		
1424			414376,25	1249790,59
	54° 57' 22»	19,02		
1425			414387,17	1249806,16
	65° 18' 49»	125,22		
1426			414439,47	1249919,94
	43° 59' 53»	46,9		
1427			414473,21	1249952,52
	86° 12' 19»	7,86		
1428			414473,73	1249960,36
	50° 34' 30»	48,77		
1429			414504,7	1249998,03
	45° 19' 48»	44,19		

Название (номер) межевого знака	Дирекционные углы (град. мин. сек.)	Длина линии(м)	X координата	Y координата
1430			414535,77	1250029,46
	20° 42' 34»	37,13		
1431			414570,5	1250042,59
	30° 48' 46»	61,16		
1432			414623,03	1250073,92
	54° 16' 58»	16,7		
1433			414632,78	1250087,48
	121° 07' 00»	3,21		
1434			414631,12	1250090,23
	144° 56' 46»	6,06		
1435			414626,16	1250093,71
	58° 53' 10»	36,65		
1436			414645,1	1250125,09
	344° 51' 52»	22,25		
1437			414666,58	1250119,28
	114° 27' 46»	50,59		
1438			414645,63	1250165,33
	172° 01' 38»	29,85		
1439			414616,07	1250169,47
	200° 50' 49»	20,29		
1440			414597,11	1250162,25
	78° 31' 28»	39,36		
1441			414604,94	1250200,82
	99° 40' 04»	36,2		
1442			414598,86	1250236,51
	51° 09' 30»	25,11		
1443			414614,61	1250256,07
	14° 40' 04»	3,08		
1444			414617,59	1250256,85
	314° 15' 36»	13,14		
1445			414626,76	1250247,44
	50° 47' 49»	16,8		
1446			414637,38	1250260,46
	54° 16' 33»	2,5		
1447			414638,84	1250262,49
	15° 00' 24»	3,44		
1448			414642,16	1250263,38
	105° 28' 10»	2,81		
1449			414641,41	1250266,09
	54° 30' 56»	11,25		
1450			414647,94	1250275,25
	51° 12' 27»	33,02		
1451			414668,63	1250300,99
	338° 13' 14»	14,58		
1452			414682,17	1250295,58
	60° 21' 28»	24,91		
1453			414694,49	1250317,23
	354° 22' 47»	24		
1454			414718,37	1250314,88
	3° 16' 12»	33,84		
1455			414752,15	1250316,81
	16° 25' 57»	36,02		
1456			414786,7	1250327

Название (номер) межевого знака	Дирекционные углы (град. мин. сек.)	Длина линии(м)	X координата	Y координата
	26° 22' 25»	34,78		
1457			414817,86	1250342,45
	21° 49' 10»	23,46		
1458			414839,64	1250351,17
	37° 39' 54»	14,12		
1459			414850,82	1250359,8
	31° 50' 24»	18,73		
1460			414866,73	1250369,68
	36° 37' 47»	13,84		
1461			414877,84	1250377,94
	52° 14' 08»	27,29		
1462			414894,55	1250399,51
	59° 18' 04»	21,53		
1463			414905,54	1250418,02
	59° 34' 10»	19,17		
1464			414915,25	1250434,55
	65° 13' 57»	21,1		
1465			414924,09	1250453,71
	79° 30' 38»	21,92		
1466			414928,08	1250475,26
	71° 49' 32»	18,08		
1467			414933,72	1250492,44
	49° 33' 22»	21,72		
1468			414947,81	1250508,97
	61° 56' 54»	14,65		
1469			414954,7	1250521,9
	103° 38' 58»	7,54		
1470			414952,92	1250529,23
	142° 42' 16»	7,81		
1471			414946,71	1250533,96
	138° 26' 06»	11,8		
1472			414937,88	1250541,79
	95° 05' 26»	6,99		
1473			414937,26	1250548,75
	52° 26' 23»	16,93		
1474			414947,58	1250562,17
	42° 51' 55»	19,93		
1475			414962,19	1250575,73
	55° 57' 28»	17,6		
1476			414972,04	1250590,31
	86° 14' 33»	17,55		
1477			414973,19	1250607,82
	96° 02' 09»	14,55		
1478			414971,66	1250622,29
	141° 38' 30»	16,32		
1479			414958,86	1250632,42
	157° 57' 44»	31,5		
1480			414929,66	1250644,24
	185° 59' 15»	52,73		
1481			414877,22	1250638,74
	183° 10' 15»	63,28		
1482			414814,04	1250635,24
	152° 41' 53»	26,77		

Название (номер) межевого знака	Дирекционные углы (град. мин. сек.)	Длина линии(м)	X координата	Y координата
1483			414790,25	1250647,52
	157° 41' 23»	29,06		
1484			414763,37	1250658,55
	156° 30' 00»	33,96		
1485			414732,23	1250672,09
	171° 18' 38»	23,76		
1486			414708,74	1250675,68
	174° 58' 53»	38,64		
1487			414670,25	1250679,06
	179° 28' 53»	22,1		
1488			414648,15	1250679,26
	171° 25' 50»	62,14		
1489			414586,7	1250688,52
	125° 17' 29»	25,41		
1490			414572,02	1250709,26
	97° 52' 14»	30,89		
1491			414567,79	1250739,86
	95° 50' 28»	33,6		
1492			414564,37	1250773,29
	80° 50' 17»	51,75		
1493			414572,61	1250824,38
	103° 20' 17»	77,63		
1494			414554,7	1250899,92
	132° 09' 34»	125,42		
1495			414470,52	1250992,89
	142° 53' 15»	90,22		
1496			414398,57	1251047,33
	141° 16' 57»	128,84		
1497			414298,04	1251127,92
	130° 26' 24»	98,28		
1498			414234,29	1251202,72
	133° 30' 18»	53,66		
1499			414197,35	1251241,64
	156° 18' 15»	83,08		
1500			414121,27	1251275,03
	166° 02' 50»	48,36		
1501			414074,34	1251286,69
	183° 14' 20»	41,42		
1502			414032,99	1251284,35
	206° 18' 45»	25,36		
1503			414010,26	1251273,11
	211° 23' 06»	18,89		
1504			413994,13	1251263,27
	225° 00' 00»	10,69		
1505			413986,57	1251255,71
	225° 40' 38»	23,93		
1506			413969,85	1251238,59
	225° 14' 21»	30,49		
1507			413948,38	1251216,94
	296° 28' 23»	2,78		
1508			413949,62	1251214,45
	236° 19' 40»	8,96		
1509			413944,65	1251206,99

Название (номер) межевого знака	Дирекционные углы (град. мин. сек.)	Длина линии(м)	X координата	Y координата
	230° 05' 04»	25,37		
1510			413928,37	1251187,53
	229° 40' 49»	18,98		
1511			413916,09	1251173,06
	248° 45' 04»	35,43		
1512			413903,25	1251140,04
	263° 03' 13»	27,86		
1513			413899,88	1251112,38
	299° 02' 48»	48,75		
1514			413923,55	1251069,76
	252° 52' 08»	23,76		
1515			413916,55	1251047,05
	227° 07' 53»	26,43		
1516			413898,57	1251027,68
	225° 13' 17»	27,44		
1517			413879,24	1251008,2
	183° 53' 01»	32,33		
1518			413846,98	1251006,01
	159° 56' 49»	44,13		
1519			413805,53	1251021,14
	140° 57' 26»	35,97		
1520			413777,59	1251043,8
	128° 58' 12»	20,19		
1521			413764,89	1251059,5
	162° 37' 21»	27,76		
1522			413738,4	1251067,79
	180° 00' 00»	20,74		
1523			413717,66	1251067,79
	190° 15' 59»	44,05		
1524			413674,32	1251059,94
	207° 23' 29»	43,1		
1525			413636,05	1251040,11
	95° 13' 32»	83,56		
1526			413628,44	1251123,32
	90° 00' 00»	30		
1527			413628,44	1251153,32
	90° 00' 00»	29,99		
1528			413628,44	1251183,31
	90° 49' 30»	65,28		
1529			413627,5	1251248,58
	90° 50' 02»	65,28		
1530			413626,55	1251313,85
	89° 43' 54»	81,12		
1531			413626,93	1251394,97
	89° 43' 54»	81,11		
1532			413627,31	1251476,08
	89° 49' 16»	118,47		
1533			413627,68	1251594,55
	89° 09' 49»	78,11		
1534			413628,82	1251672,65
	91° 27' 40»	83,15		
1535			413626,7	1251755,77
	90° 53' 03»	167,82		

Название (номер) межевого знака	Дирекционные углы (град. мин. сек.)	Длина линии(м)	X координата	Y координата
1536			413624,11	1251923,57
	89° 18' 49»	71,8		
1537			413624,97	1251995,36
	179° 46' 26»	344,49		
1538			413280,48	1251996,72
	179° 57' 09»	204,86		
1539			413075,62	1251996,89
	88° 55' 51»	57,88		
1540			413076,7	1252054,76
	89° 04' 16»	116,6		
1541			413078,59	1252171,34
	89° 15' 07»	547,76		
1542			413085,74	1252719,05
	89° 38' 56»	26,1		
1543			413085,9	1252745,15
	89° 02' 33»	122,69		
1544			413087,95	1252867,82
	89° 16' 11»	88,67		
1545			413089,08	1252956,48
	89° 45' 59»	93,19		
1546			413089,46	1253049,67
	89° 35' 01»	155,44		
1547			413090,59	1253205,11
	88° 18' 57»	73,49		
1548			413092,75	1253278,57
	89° 56' 34»	521,86		
1549			413093,27	1253800,43
	90° 13' 50»	29,82		
1550			413093,15	1253830,25
	4° 34' 48»	40,95		
1551			413133,97	1253833,52
	1° 03' 18»	154,8		
1552			413288,74	1253836,37
	3° 41' 22»	101,79		
1553			413390,32	1253842,92
	357° 35' 11»	87,15		
1554			413477,39	1253839,25
	358° 12' 21»	153		
1555			413630,31	1253834,46
	357° 26' 07»	8,27		
1556			413638,57	1253834,09
	359° 02' 52»	197,4		
1557			413835,94	1253830,81
	359° 13' 40»	195,91		
1558			414031,83	1253828,17
	357° 51' 59»	143,16		
1559			414174,89	1253822,84
	89° 24' 49»	147,58		
1560			414176,4	1253970,41
	89° 21' 26»	100,75		
1561			414177,53	1254071,15
	89° 21' 26»	100,74		
1562			414178,66	1254171,88

Название (номер) межевого знака	Дирекционные углы (град. мин. сек.)	Длина линии(м)	X координата	Y координата
	89° 14' 05»	89,1		
1563			414179,85	1254260,97
	89° 06' 47»	115,65		
1564			414181,64	1254376,61
	89° 06' 47»	505,81		
1565			414189,47	1254882,36
	359° 20' 27»	207,71		
1566			414397,17	1254879,97
	359° 28' 09»	308,64		
1567			414705,8	1254877,11
	269° 11' 42»	100,36		
1568			414704,39	1254776,76
	270° 02' 57»	116,47		
1569			414704,49	1254660,29
	269° 26' 56»	94,6		
1570			414703,58	1254565,69
	268° 59' 42»	140,84		
1571			414701,11	1254424,87
	269° 20' 51»	165,96		
1572			414699,22	1254258,92
	269° 37' 20»	447,37		
1573			414696,27	1253811,56
	358° 58' 36»	97,99		
1574			414794,24	1253809,81
	359° 00' 12»	111,53		
1575			414905,75	1253807,87
	358° 17' 39»	87,01		
1576			414992,72	1253805,28
	359° 09' 34»	38,85		
1577			415031,57	1253804,71
	359° 10' 06»	90,25		
1578			415121,81	1253803,4
	358° 28' 17»	155,57		
1579			415277,32	1253799,25
	0° 00' 00»	23,02		
1580			415300,34	1253799,25
	357° 33' 43»	102,96		
1581			415403,21	1253794,87
	358° 03' 28»	50,16		
1582			415453,34	1253793,17
	359° 30' 05»	334,39		
1583			415787,72	1253790,26
	359° 03' 07»	540,24		
1584			416327,89	1253781,32
	90° 03' 30»	39,36		
1585			416327,85	1253820,68
	90° 00' 00»	0,5		
1586			416327,85	1253821,18
	86° 38' 01»	0,17		
1587			416327,86	1253821,35
	90° 00' 00»	3,98		
1588			416327,86	1253825,33
	90° 03' 32»	184,81		

Название (номер) межевого знака	Дирекционные углы (град. мин. сек.)	Длина линии(м)	X координата	Y координата
1589			416327,67	1254010,14
	0° 00' 00»	54,41		
1590			416382,08	1254010,14
	90° 02' 24»	257,15		
1591			416381,9	1254267,29
	90° 05' 27»	391,31		
1592			416381,28	1254658,6
	90° 11' 39»	188,83		
1593			416380,64	1254847,43
	358° 51' 02»	153,04		
1594			416533,65	1254844,36
	358° 32' 48»	133,65		
1595			416667,26	1254840,97
	358° 25' 05»	177,85		
1596			416845,04	1254836,06
	0° 54' 01»	40,09		
1597			416885,13	1254836,69
	358° 25' 22»	146,05		
1598			417031,12	1254832,67
	358° 50' 35»	168,38		
1599			417199,47	1254829,27
	0° 00' 00»	169,47		
1600			417368,94	1254829,27
	88° 00' 39»	37,74		
1601			417370,25	1254866,99
	3° 28' 22»	18,98		
1602			417389,2	1254868,14
	0° 00' 00»	101,32		
1603			417490,52	1254868,14
	359° 38' 31»	120,03		
1604			417610,55	1254867,39
	0° 15' 44»	281,86		
1605			417892,41	1254868,68
	90° 37' 48»	32,74		
1606			417892,05	1254901,42
	90° 05' 57»	86,73		
1607			417891,9	1254988,15
	89° 44' 10»	93,35		
1608			417892,33	1255081,5
	90° 14' 58»	98,74		
1609			417891,9	1255180,24
	89° 44' 56»	98,16		
1610			417892,33	1255278,4
	90° 04' 11»	82,32		
1611			417892,23	1255360,72
	89° 40' 43»	76,69		
1612			417892,66	1255437,41
	90° 38' 42»	134,11		
1613			417891,15	1255571,51
	89° 34' 50»	23,22		
1614			417891,32	1255594,73
	89° 34' 36»	32,48		
1615			417891,56	1255627,21

Название (номер) межевого знака	Дирекционные углы (град. мин. сек.)	Длина линии(м)	X координата	Y координата
	339° 28' 01»	96,31		
1616			417981,75	1255593,43
	359° 02' 03»	64,07		
1617			418045,81	1255592,35
	357° 35' 17»	61,3		
1618			418107,06	1255589,77
	358° 59' 23»	110,02		
1619			418217,06	1255587,83
	358° 42' 08»	95,36		
1620			418312,4	1255585,67
	358° 49' 40»	84,56		
1621			418396,94	1255583,94
	358° 37' 13»	89,29		
1622			418486,2	1255581,79
	359° 28' 15»	163,54		
1623			418649,73	1255580,28
	359° 21' 35»	96,64		
1624			418746,36	1255579,2
	359° 08' 18»	128,99		
1625			418875,34	1255577,26
	0° 09' 21»	80,89		
1626			418956,23	1255577,48
	89° 52' 42»	334,53		
1627			418956,94	1255912,01
	180° 07' 18»	1068,09		
1628			417888,85	1255909,74
	180° 11' 26»	522,99		
1629			417365,86	1255908
	182° 46' 22»	87,85		
1630			417278,11	1255903,75
	179° 24' 13»	393		
1631			416885,13	1255907,84
	178° 15' 09»	591,21		
1632			416294,19	1255925,87
	182° 04' 23»	491,22		
1633			415803,29	1255908,1
	89° 44' 57»	742,25		
1634			415806,54	1256650,34
	214° 36' 22»	104,96		
1635			415720,15	1256590,73
	230° 20' 51»	272,92		
1636			415545,99	1256380,6
	204° 28' 15»	671,83		
1637			414934,51	1256102,31
	210° 02' 50»	933,85		
1638			414126,16	1255634,72
	174° 13' 43»	169,35		
1639			413957,67	1255651,75
	211° 37' 06»	624,69		
1640			413425,71	1255324,25
	246° 27' 15»	450,18		
1641			413245,87	1254911,55
	176° 43' 42»	265,47		

Название (номер) межевого знака	Дирекционные углы (град. мин. сек.)	Длина линии(м)	X координата	Y координата
1642			412980,83	1254926,7
	196° 02' 57»	287,6		
1643			412704,44	1254847,19
	171° 31' 54»	134,93		
1644			412570,98	1254867,06
	108° 28' 10»	319,67		
1645			412469,71	1255170,26
	203° 15' 36»	49,1		
1646			412424,6	1255150,87
	163° 44' 55»	171,05		
1647			412260,38	1255198,74
	211° 31' 41»	279,97		
1648			412021,74	1255052,34
	209° 43' 49»	150,09		
1649			411891,41	1254977,91
	192° 12' 35»	117,26		
1650			411776,8	1254953,11
	232° 11' 57»	21,67		
1651			411763,52	1254935,99
	202° 58' 51»	34,91		
1652			411731,38	1254922,36
	172° 23' 24»	71,21		
1653			411660,8	1254931,79
	218° 46' 40»	27,34		
1654			411639,49	1254914,67
	311° 32' 44»	20,54		
1655			411653,11	1254899,3
	339° 01' 49»	44,9		
1656			411695,04	1254883,23
	306° 51' 19»	15,72		
1657			411704,47	1254870,65
	221° 39' 02»	16,82		
1658			411691,9	1254859,47
	192° 52' 50»	37,64		
1659			411655,21	1254851,08
	202° 57' 48»	44,78		
1660			411613,98	1254833,61
	181° 26' 36»	55,58		
1661			411558,42	1254832,21
	211° 16' 22»	22,89		
1662			411538,86	1254820,33
	181° 11' 42»	16,78		
1663			411522,08	1254819,98
	216° 06' 58»	64,01		
1664			411470,37	1254782,25
	215° 17' 13»	156,66		
1665			411342,49	1254691,75
	215° 02' 11»	227,02		
1666			411156,61	1254561,42
	201° 43' 43»	205,75		
1667			410965,48	1254485,25
	187° 22' 10»	212,44		
1668			410754,79	1254458

Название (номер) межевого знака	Дирекционные углы (град. мин. сек.)	Длина линии(м)	X координата	Y координата
	219° 42' 27»	337,46		
1669			410495,18	1254242,41
	137° 28' 37»	97,19		
1670			410423,55	1254308,1
	138° 15' 34»	121,76		
1671			410332,7	1254389,16
	210° 06' 26»	116,32		
1672			410232,07	1254330,81
	213° 23' 55»	77,43		
1673			410167,43	1254288,19
	209° 32' 18»	57,42		
1674			410117,47	1254259,88
	209° 41' 03»	83,26		
1675			410045,14	1254218,65
	197° 35' 59»	53,15		
1676			409994,48	1254202,58
	174° 20' 47»	38,98		
1677			409955,69	1254206,42
	155° 16' 31»	48,46		
1678			409911,67	1254226,69
	157° 52' 24»	56,58		
1679			409859,26	1254248
	160° 19' 16»	50,84		
1680			409811,39	1254265,12
	177° 55' 18»	48,25		
1681			409763,17	1254266,87
	188° 07' 55»	46,94		
1682			409716,7	1254260,23
	200° 20' 30»	33,17		
1683			409685,6	1254248,7
	224° 31' 57»	59,79		
1684			409642,98	1254206,77
	236° 14' 38»	93,71		
1685			409590,91	1254128,86
	221° 41' 19»	68,31		
1686			409539,9	1254083,43
	208° 19' 18»	61,13		
1687			409486,09	1254054,43
	199° 26' 57»	99,68		
1688			409392,1	1254021,24
	196° 36' 43»	86,78		
1689			409308,94	1253996,43
	191° 07' 11»	83,32		
1690			409227,18	1253980,36
	193° 10' 51»	56,7		
1691			409171,97	1253967,43
	199° 39' 00»	62,33		
1692			409113,27	1253946,47
	208° 32' 19»	63,63		
1693			409057,37	1253916,07
	215° 46' 01»	50,81		
1694			409016,14	1253886,37
	221° 57' 46»	55,92		

Название (номер) межевого знака	Дирекционные углы (град. мин. сек.)	Длина линии(м)	X координата	Y координата
1695			408974,56	1253848,98
	257° 16' 41»	22,21		
1696			408969,67	1253827,32
	342° 08' 47»	33,04		
1697			409001,12	1253817,19
	290° 14' 30»	45,44		
1698			409016,84	1253774,56
	234° 08' 57»	15,52		
1699			409007,75	1253761,98
	181° 08' 52»	17,47		
1700			408990,28	1253761,63
	173° 20' 31»	27,08		
1701			408963,38	1253764,77
	184° 11' 18»	23,82		
1702			408939,62	1253763,03
	220° 14' 47»	23,81		
1703			408921,45	1253747,65
	220° 26' 56»	87,24		
1704			408855,06	1253691,05
	206° 25' 50»	66,72		
1705			408795,31	1253661,35
	184° 25' 34»	49,76		
1706			408745,7	1253657,51
	272° 02' 29»	78,32		
1707			408748,49	1253579,24
	194° 12' 38»	277,53		
1708			408479,45	1253511,11
	220° 36' 09»	186,84		
1709			408337,59	1253389,51
	270° 40' 31»	148,51		
1710			408339,34	1253241,01
	298° 40' 52»	203,11		
1711			408436,82	1253062,82
	337° 32' 11»	224,97		
1712			408644,72	1252976,86
	348° 41' 40»	74,83		
1713			408718,1	1252962,19
	356° 57' 50»	59,47		
1714			408777,49	1252959,04
	13° 07' 58»	53,83		
1715			408829,91	1252971,27
	20° 46' 09»	89,68		
1716			408913,76	1253003,07
	9° 41' 03»	58,14		
1717			408971,07	1253012,85
	354° 48' 15»	77,19		
1718			409047,94	1253005,86
	343° 24' 41»	89,32		
1719			409133,54	1252980,36
	334° 23' 38»	158,47		
1720			409276,45	1252911,87
	338° 00' 19»	76,5		
1721			409347,38	1252883,22

Название (номер) межевого знака	Дирекционные углы (град. мин. сек.)	Длина линии(м)	X координата	Y координата
	348° 03' 06»	48,93		
1722			409395,25	1252873,09
	358° 22' 26»	86,33		
1723			409481,55	1252870,64
	37° 18' 40»	18,44		
1724			409496,22	1252881,82
	72° 58' 17»	35,82		
1725			409506,71	1252916,07
	15° 54' 33»	80,3		
1726			409583,93	1252938,08
	332° 36' 12»	32,66		
1727			409612,93	1252923,05
	0° 00' 00»	35,29		
1728			409648,22	1252923,05
	67° 33' 45»	17,4		
1729			409654,86	1252939,13
	79° 13' 03»	56,02		
1730			409665,34	1252994,16
	66° 40' 43»	55,17		
1731			409687,18	1253044,82
	43° 19' 20»	42,02		
1732			409717,75	1253073,65
	10° 29' 29»	95,94		
1733			409812,09	1253091,12
	355° 39' 55»	57,82		
1734			409869,74	1253086,75
	343° 29' 43»	270,58		
1735			410129,17	1253009,88
	352° 36' 21»	67,83		
1736			410196,44	1253001,15
	359° 33' 22»	113,55		
1737			410309,99	1253000,27
	354° 33' 38»	55,28		
1738			410365,02	1252995,03
	349° 19' 27»	108,45		
1739			410471,59	1252974,94
	4° 37' 26»	101,84		
1740			410573,1	1252983,15
	351° 58' 50»	77,63		
1741			410649,97	1252972,32
	286° 30' 38»	875,36		
1742			410898,74	1252133,05
	218° 21' 27»	288,29		
1743			410672,68	1251954,15
	216° 13' 23»	427,5		
1744			410327,81	1251701,53
	218° 47' 43»	416,03		
1745			410003,56	1251440,87
	239° 27' 00»	274,27		
1746			409864,15	1251204,67
	244° 27' 56»	121,59		
1747			409811,74	1251094,96
	238° 01' 13»	587,82		

Название (номер) межевого знака	Дирекционные углы (град. мин. сек.)	Длина линии(м)	X координата	Y координата
1748			409500,42	1250596,35
	232° 43' 59»	31,16		
1749			409481,55	1250571,55
	326° 22' 05»	90,22		
1750			409556,67	1250521,58
	298° 08' 02»	40,02		
1751			409575,54	1250486,29
	268° 38' 01»	29,36		
1752			409574,84	1250456,94
	231° 30' 33»	37,05		
1753			409551,78	1250427,94
	216° 46' 32»	44,93		
1754			409515,79	1250401,04
	202° 04' 27»	55,8		
1755			409464,08	1250380,07
	117° 35' 55»	17,35		
1756			409456,04	1250395,45
	233° 42' 25»	21,25		
1757			409443,46	1250378,32
	275° 26' 58»	29,48		
1758			409446,26	1250348,97
	306° 58' 48»	35,43		
1759			409467,57	1250320,67
	238° 52' 13»	123,68		
1760			409403,63	1250214,8
	262° 23' 25»	102,93		
1761			409390	1250112,78
	258° 37' 17»	168,23		
1762			409356,81	1249947,86
	186° 48' 41»	188,61		
1763			409169,53	1249925,49
	187° 26' 38»	264,29		
1764			408907,47	1249891,25
	231° 45' 28»	262,48		
1765			408745	1249685,1
	235° 14' 32»	41,68		
1766			408721,24	1249650,86
	138° 29' 20»	121,78		
1767			408630,05	1249731,57
	197° 43' 12»	97,58		
1768			408537,1	1249701,87
	214° 13' 23»	281,43		
1769			408304,4	1249543,59
	309° 28' 39»	202,79		
1770			408433,33	1249387,06
	265° 25' 52»	109,72		
1771			408424,59	1249277,69
	260° 37' 41»	36,48		
1772			408418,65	1249241,7
	255° 12' 39»	154,66		
1773			408379,17	1249092,16
	192° 50' 34»	166,64		
1774			408216,7	1249055,12

Название (номер) межевого знака	Дирекционные углы (град. мин. сек.)	Длина линии(м)	X координата	Y координата
	193° 55' 07»	209,15		
1775			408013,69	1249004,81
	205° 37' 43»	67,05		
1776			407953,24	1248975,81
	200° 07' 35»	146,24		
1777			407815,93	1248925,49
	199° 11' 19»	133,93		
1778			407689,44	1248881,47
	199° 07' 56»	82,11		
1779			407611,87	1248854,56
	201° 37' 47»	128,92		
1780			407492,03	1248807,04
	205° 51' 44»	89,7		
1781			407411,31	1248767,91
	240° 54' 33»	106,36		
1782			407359,6	1248674,97
	97° 28' 00»	64,49		
1783			407351,22	1248738,91
	46° 50' 39»	61,3		
1784			407393,15	1248783,63
	94° 56' 49»	56,82		
1785			407388,25	1248840,24
	174° 32' 35»	157,95		
1786			407231,02	1248855,26
	192° 27' 23»	58,32		
1787			407174,07	1248842,68
	179° 16' 58»	83,87		
1788			407090,21	1248843,73
	202° 49' 32»	119,79		
1789			406979,8	1248797,26
	195° 24' 25»	132,83		
1790			406851,74	1248761,97
	189° 27' 10»	170,18		
1791			406683,87	1248734,02
	258° 49' 49»	28,86		
1792			406678,28	1248705,71
	246° 02' 32»	48,17		
1793			406658,72	1248661,69
	262° 51' 45»	39,44		
1794			406653,82	1248622,56
	269° 30' 19»	40,54		
1795			406653,47	1248582,02
	260° 54' 37»	70,77		
1796			406642,29	1248512,14
	270° 42' 18»	142,22		
1797			406644,04	1248369,93
	241° 11' 20»	71,77		
1798			406609,45	1248307,04
	224° 40' 26»	44,72		
1799			406577,65	1248275,6
	203° 02' 54»	33,03		
1800			406547,26	1248262,67
	174° 26' 24»	28,8		

Название (номер) межевого знака	Дирекционные углы (град. мин. сек.)	Длина линии(м)	X координата	Y координата
1801			406518,6	1248265,46
	142° 25' 49»	28,65		
1802			406495,89	1248282,93
	117° 11' 57»	28,29		
1803			406482,96	1248308,09
	92° 57' 29»	26,94		
1804			406481,57	1248334,99
	80° 03' 05»	46,48		
1805			406489,6	1248380,77
	136° 38' 21»	17,3		
1806			406477,02	1248392,65
	172° 17' 26»	20,8		
1807			406456,41	1248395,44
	205° 19' 22»	122,53		
1808			406345,65	1248343,03
	196° 04' 12»	66,9		
1809			406281,36	1248324,51
	200° 14' 30»	45,44		
1810			406238,73	1248308,79
	233° 33' 10»	38,23		
1811			406216,02	1248278,04
	253° 24' 31»	51,41		
1812			406201,34	1248228,77
	267° 20' 30»	60,15		
1813			406198,55	1248168,68
	277° 16' 56»	60,59		
1814			406206,23	1248108,58
	307° 39' 19»	127,55		
1815			406284,15	1248007,6
	271° 14' 52»	16,07		
1816			406284,5	1247991,53
	229° 18' 11»	46,08		
1817			406254,45	1247956,59
	170° 51' 04»	41,76		
1818			406213,22	1247963,23
	185° 24' 51»	25,97		
1819			406187,37	1247960,78
	229° 07' 01»	24,03		
1820			406171,64	1247942,61
	264° 14' 19»	34,77		
1821			406168,15	1247908,02
	309° 59' 33»	28,27		
1822			406186,32	1247886,36
	337° 49' 51»	50,94		
1823			406233,49	1247867,14
	4° 28' 53»	53,62		
1824			406286,95	1247871,33
	15° 28' 52»	47,13		
1825			406332,37	1247883,91
	346° 39' 32»	21,19		
1826			406352,99	1247879,02
	298° 10' 11»	22,2		
1827			406363,47	1247859,45

Название (номер) межевого знака	Дирекционные углы (град. мин. сек.)	Длина линии(м)	X координата	Y координата
	30° 25' 57»	51,05		
1828			406407,49	1247885,31
	34° 57' 35»	52,44		
1829			406450,47	1247915,36
	47° 11' 11»	122,88		
1830			406533,98	1248005,5
	317° 12' 13»	154,28		
1831			406647,19	1247900,68
	261° 57' 37»	59,99		
1832			406638,8	1247841,28
	352° 21' 34»	86,72		
1833			406724,75	1247829,75
	45° 47' 49»	106,25		
1834			406798,83	1247905,92
	295° 09' 24»	69,87		
1835			406828,53	1247842,68
	347° 30' 51»	93,76		
1836			406920,07	1247822,41
	27° 15' 15»	116,74		
1837			407023,85	1247875,87
	326° 07' 40»	120,36		
1838			407123,78	1247808,79
	256° 37' 11»	155,52		
1839			407087,79	1247657,49
	340° 53' 16»	92,82		
1840			407175,49	1247627,1
	264° 57' 51»	342,34		
1841			407145,44	1247286,08
	288° 25' 50»	83,98		
1842			407171,99	1247206,41
	278° 46' 16»	261,27		
1843			407211,83	1246948,2
	255° 42' 57»	215,25		
1844			407158,72	1246739,6
	308° 54' 43»	86,21		
1845			407212,87	1246672,52
	46° 47' 55»	243,98		
1846			407379,89	1246850,37
	326° 32' 49»	116,01		
1847			407476,68	1246786,42
	326° 25' 05»	29,36		
1848			407501,14	1246770,18
	16° 24' 31»	20,39		
1849			407520,7	1246775,94
	349° 18' 49»	13,16		
1850			407533,63	1246773,5
	333° 26' 06»	14,85		
1851			407546,91	1246766,86
	309° 19' 41»	37,49		
1852			407570,67	1246737,86
	329° 57' 03»	28,26		
1853			407595,13	1246723,71
	335° 37' 48»	26,27		

Название (номер) межевого знака	Дирекционные углы (град. мин. сек.)	Длина линии(м)	X координата	Y координата
1854			407619,06	1246712,87
	319° 31' 24»	20,44		
1855			407634,61	1246699,6
	329° 29' 54»	21,69		
1856			407653,3	1246688,59
	295° 13' 58»	47,13		
1857			407673,39	1246645,96
	297° 45' 00»	56,66		
1858			407699,77	1246595,82
	304° 39' 01»	32,27		
1859			407718,12	1246569,27
	312° 13' 42»	28,08		
1860			407736,99	1246548,48
	313° 08' 30»	26,82		
1861			407755,33	1246528,91
	297° 33' 46»	31,34		
1862			407769,83	1246501,13
	281° 27' 46»	40,46		
1863			407777,87	1246461,48
	292° 17' 51»	25,3		
1864			407787,47	1246438,07
	307° 48' 20»	29,64		
1865			407805,64	1246414,65
	303° 35' 02»	22,43		
1866			407818,05	1246395,96
	325° 08' 45»	35,77		
1867			407847,4	1246375,52
	324° 16' 56»	32,92		
1868			407874,13	1246356,3
	298° 39' 45»	19,31		
1869			407883,39	1246339,36
	267° 35' 15»	12,59		
1870			407882,86	1246326,78
	251° 42' 38»	21,16		
1871			407876,22	1246306,69
	267° 01' 15»	13,47		
1872			407875,52	1246293,24
	304° 49' 33»	14,69		
1873			407883,91	1246281,18
	330° 10' 48»	12,29		
1874			407894,57	1246275,07
	7° 12' 07»	11,09		
1875			407905,57	1246276,46
	43° 55' 02»	26,2		
1876			407924,44	1246294,63
	37° 51' 54»	19,93		
1877			407940,17	1246306,86
	12° 43' 28»	12,71		
1878			407952,57	1246309,66
	336° 41' 44»	16,35		
1879			407967,59	1246303,19
	320° 06' 03»	25,05		
1880			407986,81	1246287,12

Название (номер) межевого знака	Дирекционные углы (град. мин. сек.)	Длина линии(м)	X координата	Y координата
	305° 09' 05»	30,34		
1881			408004,28	1246262,31
	299° 55' 42»	29,42		
1882			408018,96	1246236,81
	294° 26' 25»	12,66		
1883			408024,2	1246225,28
	229° 07' 01»	24,03		
1884			408008,47	1246207,11
	232° 55' 10»	17,96		
1885			407997,64	1246192,78
	260° 44' 39»	17,35		
1886			407994,85	1246175,66
	296° 33' 03»	17,96		
1887			408002,88	1246159,59
	317° 29' 34»	22,76		
1888			408019,66	1246144,21
	321° 42' 00»	16,91		
1889			408032,93	1246133,73
	291° 25' 09»	8,63		
1890			408036,08	1246125,7
	247° 02' 43»	9,87		
1891			408032,23	1246116,61
	235° 47' 00»	21,13		
1892			408020,35	1246099,14
	328° 33' 35»	114,88		
1893			408118,36	1246039,22
	336° 43' 03»	313,81		
1894			408406,62	1245915,18
	326° 23' 48»	159,42		
1895			408539,4	1245826,95
	290° 44' 55»	61,65		
1896			408561,24	1245769,3
	309° 19' 24»	93,72		
1897			408620,63	1245696,8
	26° 08' 35»	381,83		
1898			408963,4	1245865,04
	310° 20' 09»	212,7		
1899			409101,07	1245702,91
	349° 15' 32»	283,09		
1900			409379,2	1245650,15
	272° 11' 53»	163,99		
1901			409385,49	1245486,28
	342° 24' 50»	119,12		
1902			409499,04	1245450,29
	92° 57' 31»	250,51		
1903			409486,11	1245700,47
	319° 40' 37»	178,74		
1904			409622,38	1245584,81
	48° 59' 58»	274,55		
1905			409802,5	1245792,01
	136° 37' 32»	174,25		
1906			409675,84	1245911,68
	41° 59' 15»	270,3		

Название (номер) межевого знака	Дирекционные углы (град. мин. сек.)	Длина линии(м)	X координата	Y координата
1907			409876,75	1246092,5
	310° 53' 42»	241,51		
1908			410034,86	1245909,94
	16° 41' 53»	291,83		
1909			410314,38	1245993,79
	262° 36' 59»	190,26		
1910			410289,93	1245805,11
	224° 21' 05»	54,97		
1911			410250,62	1245766,68
	248° 52' 55»	135,78		
1912			410201,7	1245640,02
	294° 47' 55»	152,04		
1913			410265,47	1245502
	248° 32' 29»	487,12		
1914			410087,27	1245048,65
	233° 51' 04»	333,18		
1915			409890,73	1244779,61
	210° 58' 03»	106,97		
1916			409799,01	1244724,57
	243° 26' 01»	194,93		
1917			409711,83	1244550,22
	200° 22' 47»	91,32		
1918			409626,23	1244518,42
	276° 29' 26»	27,78		
1919			409629,37	1244490,82
	302° 29' 00»	119,71		
1920			409693,66	1244389,84
	262° 23' 03»	115,97		
1921			409678,29	1244274,89
	285° 36' 53»	258,31		
1922			409747,82	1244026,11
	281° 48' 59»	131,36		
1923			409774,72	1243897,53
	358° 07' 38»	149,63		
1924			409924,27	1243892,64
	290° 17' 56»	564,03		
1925			410119,94	1243363,64
	233° 53' 27»	231,82		
1926			409983,32	1243176,35
	299° 12' 44»	50,84		
1927			410008,13	1243131,98
	291° 13' 54»	52,11		
1928			410027	1243083,41
	275° 14' 37»	30,53		
1929			410029,79	1243053,01
	244° 34' 31»	23,6		
1930			410019,66	1243031,7
	212° 43' 41»	29,08		
1931			409995,2	1243015,98
	192° 02' 12»	46,08		
1932			409950,13	1243006,37
	206° 43' 48»	26,41		
1933			409926,54	1242994,49

Название (номер) межевого знака	Дирекционные углы (град. мин. сек.)	Длина линии(м)	X координата	Y координата
	223° 57' 14»	20,14		
1934			409912,04	1242980,51
	244° 54' 26»	21,41		
1935			409902,96	1242961,12
	264° 59' 26»	28,06		
1936			409900,51	1242933,17
	285° 36' 49»	12,34		
1937			409903,83	1242921,29
	316° 58' 02»	17,92		
1938			409916,93	1242909,06
	349° 39' 25»	28,24		
1939			409944,71	1242903,99
	357° 58' 40»	64,33		
1940			410009	1242901,72
	347° 31' 00»	21,84		
1941			410030,32	1242897
	318° 16' 41»	10,76		
1942			410038,35	1242889,84
	264° 56' 52»	13,85		
1943			410037,13	1242876,04
	231° 20' 25»	21,26		
1944			410023,85	1242859,44
	212° 06' 11»	34,85		
1945			409994,33	1242840,92
	222° 08' 18»	27,34		
1946			409974,06	1242822,58
	246° 30' 24»	26,29		
1947			409963,58	1242798,47
	268° 41' 18»	22,72		
1948			409963,06	1242775,76
	289° 47' 52»	20,61		
1949			409970,04	1242756,37
	323° 00' 28»	16,85		
1950			409983,5	1242746,23
	353° 29' 44»	20,04		
1951			410003,41	1242743,96
	16° 32' 10»	28,25		
1952			410030,49	1242752
	26° 57' 34»	22,74		
1953			410050,76	1242762,31
	37° 35' 32»	44,1		
1954			410085,7	1242789,21
	5° 52' 08»	13,69		
1955			410099,32	1242790,61
	322° 31' 55»	13,22		
1956			410109,81	1242782,57
	291° 30' 51»	26,67		
1957			410119,59	1242757,76
	265° 25' 51»	43,81		
1958			410116,1	1242714,09
	269° 31' 18»	41,93		
1959			410115,75	1242672,16
	280° 52' 07»	53,72		

Название (номер) межевого знака	Дирекционные углы (град. мин. сек.)	Длина линии(м)	X координата	Y координата
1960			410125,88	1242619,4
	273° 11' 06»	31,5		
1961			410127,63	1242587,95
	246° 55' 21»	20,51		
1962			410119,59	1242569,08
	201° 21' 42»	25,89		
1963			410095,48	1242559,65
	176° 53' 04»	32,2		
1964			410063,33	1242561,4
	142° 15' 06»	27,39		
1965			410041,67	1242578,17
	128° 51' 49»	60,13		
1966			410003,94	1242624,99
	145° 01' 28»	25,59		
1967			409982,97	1242639,66
	166° 44' 17»	24,41		
1968			409959,21	1242645,26
	182° 19' 32»	51,75		
1969			409907,5	1242643,16
	195° 38' 15»	18,14		
1970			409890,03	1242638,27
	218° 08' 49»	18,67		
1971			409875,35	1242626,74
	242° 17' 27»	23,29		
1972			409864,52	1242606,12
	262° 02' 57»	17,64		
1973			409862,08	1242588,65
	286° 47' 45»	19,35		
1974			409867,67	1242570,13
	299° 31' 32»	45,37		
1975			409890,03	1242530,65
	293° 40' 59»	43,49		
1976			409907,5	1242490,82
	260° 15' 19»	22,69		
1977			409903,66	1242468,46
	236° 52' 06»	49,23		
1978			409876,75	1242427,23
	226° 39' 59»	59,57		
1979			409835,87	1242383,9
	204° 58' 17»	28,14		
1980			409810,36	1242372,02
	177° 02' 02»	40,58		
1981			409769,83	1242374,12
	168° 49' 19»	63,04		
1982			409707,99	1242386,34
	176° 48' 54»	25,2		
1983			409682,83	1242387,74
	199° 39' 23»	15,58		
1984			409668,16	1242382,5
	228° 59' 25»	53,25		
1985			409633,22	1242342,32
	217° 46' 46»	53,05		
1986			409591,29	1242309,82

Название (номер) межевого знака	Дирекционные углы (град. мин. сек.)	Длина линии(м)	X координата	Y координата
	220° 51' 30»	41,12		
1987			409560,19	1242282,92
	155° 41' 27»	67,48		
1988			409498,69	1242310,7
	244° 01' 19»	419,58		
1989			409314,9	1241933,51
	307° 35' 17»	317,91		
1990			409508,82	1241681,59
	350° 16' 56»	198,7		
1991			409704,67	1241648,05
	278° 39' 35»	123		
1992			409723,19	1241526,45
	265° 21' 25»	28,04		
1993			409720,92	1241498,5
	238° 29' 13»	25,41		
1994			409707,64	1241476,84
	205° 01' 38»	46,66		
1995			409665,36	1241457,1
	230° 49' 53»	257,79		
1996			409502,54	1241257,24
	152° 54' 11»	849,93		
1997			408745,9	1241644,38
	202° 07' 56»	904,72		
1998			407907,84	1241303,53
	225° 22' 33»	527,25		
1999			407537,47	1240928,27
	237° 26' 14»	502,47		
2000			407267,03	1240504,79
	240° 21' 52»	500,28		
2001			407019,65	1240069,95
	240° 25' 24»	501,19		
2002			406772,27	1239634,07
	239° 58' 36»	498,59		
2003			406522,8	1239202,38
	239° 39' 40»	233,81		
2004			406404,7	1239000,59
	239° 56' 43»	518,72		
2005			406144,91	1238551,61
	219° 45' 08»	501,06		
2006			405759,69	1238231,2
	220° 29' 51»	500,37		
2007			405379,19	1237906,25
	220° 07' 58»	500,88		
2008			404996,24	1237583,4
	219° 32' 49»	500,48		
2009			404610,32	1237264,74
	219° 22' 44»	706,3		
2010			404064,37	1236816,63
	127° 58' 46»	712,57		
2011			403625,87	1237378,3
	232° 01' 19»	563,85		
2012			403278,9	1236933,85
	226° 59' 06»	492,21		

Название (номер) межевого знака	Дирекционные углы (град. мин. сек.)	Длина линии(м)	X координата	Y координата
2013			402943,12	1236573,96
	296° 45' 09»	478,54		
2014			403158,53	1236146,64
	298° 29' 05»	707,72		
2015			403496,06	1235524,59
	311° 35' 40»	595,54		
2016			403891,41	1235079,21
	310° 09' 14»	262,9		
2017			404060,94	1234878,27
	297° 16' 16»	544,09		
2018			404310,24	1234394,66
	291° 59' 24»	759,13		
2019			404594,49	1233690,76
	338° 56' 43»	789,98		
2020			405331,73	1233406,95
	338° 40' 15»	565,62		
2021			405858,61	1233201,22
	338° 49' 47»	120,2		
2022			405970,7	1233157,81
	245° 22' 38»	185,12		
2023			405893,57	1232989,52
	265° 01' 12»	232,13		
2024			405873,42	1232758,27
	273° 30' 27»	1299,25		
2025			405952,91	1231461,45
	264° 02' 42»	95,91		
2026			405942,96	1231366,06
	229° 27' 36»	158,85		
2027			405839,71	1231245,34
	223° 27' 48»	1054,75		
2028			405074,16	1230519,79
	306° 12' 32»	1769,03		
2029			406119,18	1229092,41
	201° 14' 14»	73,54		
2030			406050,63	1229065,77
	200° 52' 41»	115,35		
2031			405942,85	1229024,66
	200° 32' 56»	130,14		
2032			405820,99	1228978,98
	201° 04' 49»	80,71		
2033			405745,68	1228949,95
	200° 18' 56»	204,47		
2034			405553,93	1228878,96
	200° 34' 16»	197,17		
2035			405369,33	1228809,68
	194° 35' 39»	163,91		
2036			405210,71	1228768,38
	195° 21' 17»	188,67		
2037			405028,77	1228718,42
	196° 07' 40»	68,18		
2038			404963,27	1228699,48
	196° 03' 12»	133,55		
2039			404834,93	1228662,55

Название (номер) межевого знака	Дирекционные углы (град. мин. сек.)	Длина линии(м)	X координата	Y координата
	219° 55' 58»	27,7		
2040			404813,69	1228644,77
	226° 41' 54»	117,16		
2041			404733,34	1228559,51
	223° 34' 31»	33,85		
2042			404708,82	1228536,18
	287° 23' 51»	29,87		
2043			404717,75	1228507,68
	288° 54' 42»	196,54		
2044			404781,45	1228321,75
	288° 32' 51»	135,31		
2045			404824,49	1228193,47
	284° 28' 10»	24,37		
2046			404830,58	1228169,87
	346° 45' 43»	66,51		
2047			404895,32	1228154,64
	345° 50' 53»	216,41		
2048			405105,16	1228101,73
	274° 15' 41»	599,67		
2049			405149,72	1227503,72
	13° 43' 56»	254,53		
2050			405396,97	1227564,14
	284° 48' 45»	480,64		
2051			405519,85	1227099,47
	286° 18' 10»	288,05		
2052			405600,71	1226823
	285° 09' 46»	235,85		
2053			405662,4	1226595,36
	285° 13' 24»	385,82		
2054			405763,71	1226223,08
	285° 53' 44»	431,02		
2055			405881,76	1225808,54
	285° 12' 24»	345,56		
2056			405972,4	1225475,08
	283° 19' 41»	303,96		
2057			406042,47	1225179,31
	281° 17' 03»	30,41		
2058			406048,42	1225149,49
	283° 13' 15»	73,11		
2059			406065,14	1225078,32
	165° 44' 09»	258,65		
2060			405814,46	1225142,05
	188° 36' 52»	115,63		
2061			405700,13	1225124,73
	192° 51' 51»	135,87		
2062			405567,67	1225094,48
	206° 06' 05»	41,46		
2063			405530,44	1225076,24
	217° 04' 13»	45,21		
2064			405494,37	1225048,99
	199° 36' 11»	40,33		
2065			405456,38	1225035,46
	222° 45' 56»	37,54		

Название (номер) межевого знака	Дирекционные углы (град. мин. сек.)	Длина линии(м)	X координата	Y координата
2066			405428,82	1225009,97
	195° 58' 35»	68,85		
2067			405362,63	1224991,02
	202° 58' 15»	94,09		
2068			405276	1224954,3
	195° 49' 10»	91,19		
2069			405188,26	1224929,44
	203° 42' 10»	12,99		
2070			405176,37	1224924,22
	204° 13' 40»	19,3		
2071			405158,77	1224916,3
	188° 58' 21»	16,93		
2072			405142,05	1224913,66
	212° 00' 19»	24,91		
2073			405120,93	1224900,46
	205° 46' 10»	28,34		
2074			405095,41	1224888,14
	171° 11' 41»	16,92		
2075			405078,69	1224890,73
	161° 27' 24»	25,06		
2076			405054,93	1224898,7
	184° 14' 11»	23,83		
2077			405031,17	1224896,94
	203° 11' 55»	46,91		
2078			404988,05	1224878,46
	200° 46' 20»	54,59		
2079			404937,01	1224859,1
	288° 51' 27»	78,06		
2080			404962,24	1224785,23
	286° 47' 41»	452,09		
2081			405092,87	1224352,42
	289° 00' 23»	819,72		
2082			405359,83	1223577,39
	271° 04' 45»	80,71		
2083			405361,35	1223496,69
	5° 13' 22»	142,26		
2084			405503,02	1223509,64
	275° 41' 34»	2264,92		
2085			405727,69	1221255,89
	199° 06' 45»	52,96		
2086			405677,65	1221238,55
	210° 44' 46»	56		
2087			405629,52	1221209,92
	194° 50' 10»	38,39		
2088			405592,41	1221200,09
	182° 16' 19»	30,52		
2089			405561,91	1221198,88
	158° 59' 18»	47,69		
2090			405517,39	1221215,98
	129° 54' 22»	94,21		
2091			405456,95	1221288,25
	139° 38' 38»	35,72		
2092			405429,73	1221311,38

Название (номер) межевого знака	Дирекционные углы (град. мин. сек.)	Длина линии(м)	X координата	Y координата
	161° 10' 16»	53,36		
2093			405379,23	1221328,6
	179° 27' 19»	35,77		
2094			405343,46	1221328,94
	190° 04' 50»	22,85		
2095			405320,96	1221324,94
	206° 00' 23»	47,23		
2096			405278,51	1221304,23
	230° 17' 25»	51,23		
2097			405245,78	1221264,82
	239° 45' 05»	36,27		
2098			405227,51	1221233,49
	247° 59' 30»	55		
2099			405206,9	1221182,5
	234° 57' 34»	32,83		
2100			405188,05	1221155,62
	203° 37' 40»	40,67		
2101			405150,79	1221139,32
	189° 26' 45»	85,49		
2102			405066,46	1221125,29
	185° 17' 17»	73,78		
2103			404992,99	1221118,49
	176° 58' 06»	62,21		
2104			404930,87	1221121,78
	165° 39' 36»	70,46		
2105			404862,61	1221139,23
	141° 12' 03»	31,49		
2106			404838,07	1221158,96
	111° 11' 25»	64,07		
2107			404814,91	1221218,7
	122° 39' 07»	24,8		
2108			404801,53	1221239,58
	140° 27' 58»	22,42		
2109			404784,24	1221253,85
	157° 45' 16»	76,18		
2110			404713,73	1221282,69
	162° 26' 22»	42,06		
2111			404673,63	1221295,38
	179° 50' 37»	33		
2112			404640,63	1221295,47
	205° 13' 49»	97,34		
2113			404552,58	1221253,98
	169° 08' 37»	57,71		
2114			404495,9	1221264,85
	156° 16' 47»	33,88		
2115			404464,88	1221278,48
	143° 49' 45»	30,82		
2116			404440	1221296,67
	128° 39' 24»	55,81		
2117			404405,14	1221340,25
	116° 29' 46»	152,49		
2118			404337,11	1221476,72
	141° 44' 11»	37,5		

Название (номер) межевого знака	Дирекционные углы (град. мин. сек.)	Длина линии(м)	X координата	Y координата
2119			404307,67	1221499,94
	156° 40' 17»	24,32		
2120			404285,34	1221509,57
	179° 14' 49»	92,05		
2121			404193,3	1221510,78
	193° 14' 41»	38,45		
2122			404155,87	1221501,97
	179° 31' 23»	122,5		
2123			404033,37	1221502,99
	191° 48' 29»	38,12		
2124			403996,06	1221495,19
	199° 18' 34»	65,26		
2125			403934,47	1221473,61
	197° 20' 21»	32,25		
2126			403903,69	1221464
	186° 20' 33»	28,97		
2127			403874,9	1221460,8
	181° 03' 36»	87,57		
2128			403787,34	1221459,18
	195° 07' 49»	28,2		
2129			403760,12	1221451,82
	208° 03' 53»	38,45		
2130			403726,19	1221433,73
	232° 52' 44»	20,07		
2131			403714,08	1221417,73
	248° 39' 27»	20,64		
2132			403706,57	1221398,51
	267° 36' 16»	52,64		
2133			403704,37	1221345,92
	237° 59' 55»	30,02		
2134			403688,46	1221320,46
	214° 26' 10»	60,28		
2135			403638,74	1221286,37
	207° 03' 23»	47,97		
2136			403596,02	1221264,55
	178° 01' 08»	32,4		
2137			403563,64	1221265,67
	155° 43' 54»	102,89		
2138			403469,84	1221307,96
	183° 14' 27»	52		
2139			403417,92	1221305,02
	194° 59' 23»	36,73		
2140			403382,44	1221295,52
	207° 16' 34»	23,78		
2141			403361,3	1221284,62
	218° 55' 09»	26,9		
2142			403340,37	1221267,72
	245° 10' 27»	33,15		
2143			403326,45	1221237,63
	256° 06' 25»	35,9		
2144			403317,83	1221202,78
	251° 20' 21»	112,29		
2145			403281,9	1221096,39

Название (номер) межевого знака	Дирекционные углы (град. мин. сек.)	Длина линии(м)	X координата	Y координата
	221° 20' 15»	28,45		
2146			403260,54	1221077,6
	204° 50' 10»	38,09		
2147			403225,97	1221061,6
	168° 44' 50»	98,24		
2148			403129,62	1221080,77
	180° 12' 04»	37,02		
2149			403092,6	1221080,64
	198° 07' 12»	69,03		
2150			403026,99	1221059,17
	200° 06' 34»	73,27		
2151			402958,19	1221033,98
	212° 29' 47»	29,56		
2152			402933,26	1221018,1
	227° 48' 19»	36,12		
2153			402909	1220991,34
	241° 42' 57»	65,59		
2154			402877,92	1220933,58
	209° 00' 50»	80,9		
2155			402807,17	1220894,34
	295° 35' 19»	187,38		
2156			402888,1	1220725,34
	295° 01' 24»	190,5		
2157			402968,68	1220552,72
	286° 57' 28»	379,2		
2158			403079,28	1220190,01
	294° 32' 23»	82,25		
2159			403113,44	1220115,19
	333° 37' 30»	219,68		
2160			403310,25	1220017,6
	344° 58' 53»	69,04		
2161			403376,93	1219999,71
	323° 09' 05»	37,85		
2162			403407,22	1219977,01
	332° 29' 23»	93,24		
2163			403489,92	1219933,94
	350° 08' 45»	71,87		
2164			403560,73	1219921,64
	269° 47' 59»	40,07		
2165			403560,59	1219881,57
	278° 19' 50»	31,54		
2166			403565,16	1219850,36
	297° 33' 02»	9,88		
2167			403569,73	1219841,6
	304° 56' 03»	29,25		
2168			403586,48	1219817,62
	307° 22' 02»	18,21		
2169			403597,53	1219803,15
	299° 44' 25»	15,34		
2170			403605,14	1219789,83
	286° 50' 43»	34,2		
2171			403615,05	1219757,1
	281° 09' 18»	27,55		

Название (номер) межевого знака	Дирекционные углы (град. мин. сек.)	Длина линии(м)	X координата	Y координата
2172			403620,38	1219730,07
	268° 38' 19»	15,99		
2173			403620	1219714,08
	262° 29' 51»	29,18		
2174			403616,19	1219685,15
	270° 00' 00»	8,37		
2175			403616,19	1219676,78
	298° 56' 45»	20,46		
2176			403626,09	1219658,88
	313° 02' 40»	78,12		
2177			403679,41	1219601,79
	318° 25' 13»	23,82		
2178			403697,23	1219585,98
	318° 26' 08»	39,29		
2179			403726,63	1219559,91
	320° 46' 17»	59		
2180			403772,33	1219522,6
	201° 20' 31»	267		
2181			403523,64	1219425,43
	196° 24' 35»	284,46		
2182			403250,77	1219345,07
	195° 23' 07»	226,64		
2183			403032,25	1219284,94
	315° 24' 53»	349,83		
2184			403281,4	1219039,37
	315° 39' 29»	403,95		
2185			403570,3	1218757,03
	286° 36' 33»	519,59		
2186			403718,82	1218259,12
	285° 39' 07»	319,02		
2187			403804,89	1217951,93
	285° 30' 37»	299,05		
2188			403884,86	1217663,77
	284° 22' 45»	440,13		
2189			403994,16	1217237,43
	292° 11' 41»	73,59		
2190			404021,96	1217169,29
	23° 26' 01»	528,38		
2191			404506,76	1217379,42
	296° 08' 15»	490,16		
2192			404722,69	1216939,38
	297° 03' 50»	618,55		
2193			405004,12	1216388,56
	23° 57' 31»	420,91		
2194			405388,76	1216559,48
	293° 40' 09»	739,88		
2195			405685,79	1215881,84
	293° 32' 32»	232,21		
2196			405778,54	1215668,96
	239° 44' 12»	24,27		
2197			405766,31	1215648
	203° 32' 21»	23,64		
2198			405744,64	1215638,56

Название (номер) межевого знака	Дирекционные углы (град. мин. сек.)	Длина линии(м)	X координата	Y координата
	178° 30' 34»	26,91		
2199			405717,74	1215639,26
	154° 05' 40»	27,19		
2200			405693,28	1215651,14
	139° 42' 50»	48,1		
2201			405656,59	1215682,24
	173° 07' 58»	20,41		
2202			405636,33	1215684,68
	208° 32' 10»	27,05		
2203			405612,57	1215671,76
	216° 30' 38»	33,48		
2204			405585,66	1215651,84
	201° 38' 47»	47,36		
2205			405541,64	1215634,37
	190° 14' 03»	47,22		
2206			405495,17	1215625,98
	176° 52' 01»	64,04		
2207			405431,23	1215629,48
	255° 22' 27»	33,23		
2208			405422,84	1215597,33
	262° 57' 37»	88,37		
2209			405412,01	1215509,63
	250° 03' 07»	50,18		
2210			405394,89	1215462,46
	252° 38' 53»	52,71		
2211			405379,17	1215412,15
	270° 40' 18»	29		
2212			405379,51	1215383,15
	288° 45' 33»	19,56		
2213			405385,8	1215364,63
	306° 32' 00»	46,97		
2214			405413,76	1215326,89
	286° 11' 35»	22,55		
2215			405420,05	1215305,23
	264° 56' 55»	63,49		
2216			405414,46	1215241,99
	285° 44' 03»	28,32		
2217			405422,14	1215214,73
	310° 26' 49»	68,41		
2218			405466,52	1215162,67
	271° 45' 00»	56,98		
2219			405468,26	1215105,72
	307° 11' 15»	50,87		
2220			405499,01	1215065,19
	300° 10' 41»	17,39		
2221			405507,75	1215050,16
	271° 30' 36»	39,84		
2222			405508,8	1215010,33
	289° 50' 38»	40,12		
2223			405522,42	1214972,59
	306° 10' 42»	69,25		
2224			405563,3	1214916,69
	304° 06' 08»	53,6		

Название (номер) межевого знака	Дирекционные углы (град. мин. сек.)	Длина линии(м)	X координата	Y координата
2225			405593,35	1214872,31
	285° 00' 52»	35,09		
2226			405602,44	1214838,42
	262° 53' 38»	115,84		
2227			405588,11	1214723,47
	297° 23' 37»	43,29		
2228			405608,03	1214685,03
	285° 46' 19»	118,91		
2229			405640,35	1214570,6
	262° 18' 05»	28,74		
2230			405636,5	1214542,12
	251° 44' 34»	35,69		
2231			405625,32	1214508,23
	270° 20' 43»	29,87		
2232			405625,5	1214478,36
	298° 17' 47»	36,12		
2233			405642,62	1214446,56
	275° 44' 19»	24,4		
2234			405645,06	1214422,28
	257° 01' 11»	32,63		
2235			405637,73	1214390,48
	241° 29' 25»	92,25		
2236			405593,7	1214309,42
	258° 27' 11»	48,86		
2237			405583,92	1214261,55
	272° 01' 49»	108,39		
2238			405587,76	1214153,23
	289° 59' 25»	40,89		
2239			405601,74	1214114,8
	308° 33' 15»	33,07		
2240			405622,35	1214088,94
	322° 12' 09»	47,32		
2241			405659,74	1214059,94
	337° 03' 05»	42,11		
2242			405698,52	1214043,52
	356° 19' 58»	103,81		
2243			405802,12	1214036,88
	304° 42' 32»	65,66		
2244			405839,51	1213982,9
	303° 37' 20»	456,54		
2245			406092,3	1213602,74
	305° 42' 49»	366,64		
2246			406306,32	1213305,05
	277° 38' 46»	515,95		
2247			406374,97	1212793,69
	277° 09' 43»	483,5		
2248			406435,25	1212313,96
	190° 54' 52»	590,52		
2249			405855,41	1212202,15
	191° 02' 19»	505,51		
2250			405359,25	1212105,36
	191° 05' 14»	530,52		
2251			404838,63	1212003,34

Название (номер) межевого знака	Дирекционные углы (град. мин. сек.)	Длина линии(м)	X координата	Y координата
	263° 35' 14»	440,78		
2252			404789,4	1211565,32
	263° 56' 57»	643		
2253			404721,62	1210925,9
	263° 40' 18»	573,73		
2254			404658,38	1210355,67
	263° 56' 06»	449,76		
2255			404610,86	1209908,43
	264° 50' 31»	450,82		
2256			404570,33	1209459,44
	264° 15' 42»	520,78		
2257			404518,26	1208941,27
	265° 14' 47»	370,95		
2258			404487,52	1208571,6
	264° 33' 27»	438,39		
2259			404445,94	1208135,19
	263° 46' 37»	412,63		
2260			404401,21	1207724,99
	265° 32' 34»	445,1		
2261			404366,62	1207281,24
	264° 40' 58»	218,62		
2262			404346,36	1207063,56
	261° 11' 28»	175,72		
2263			404319,45	1206889,91
	254° 41' 13»	52,9		
2264			404305,48	1206838,89
	267° 50' 08»	37,07		
2265			404304,08	1206801,85
	280° 50' 17»	83,6		
2266			404319,8	1206719,74
	279° 05' 23»	35,38		
2267			404325,39	1206684,8
	266° 13' 25»	42,36		
2268			404322,6	1206642,53
	277° 45' 01»	75,12		
2269			404332,73	1206568,1
	269° 07' 01»	22,71		
2270			404332,38	1206545,39
	240° 57' 11»	21,58		
2271			404321,9	1206526,52
	225° 47' 09»	35,58		
2272			404297,09	1206501,02
	240° 50' 08»	34,41		
2273			404280,32	1206470,97
	253° 51' 33»	41,47		
2274			404268,79	1206431,13
	269° 10' 27»	48,57		
2275			404268,09	1206382,57
	280° 15' 43»	49		
2276			404276,82	1206334,35
	294° 50' 07»	118,97		
2277			404326,79	1206226,38
	300° 08' 30»	175,35		

Название (номер) межевого знака	Дирекционные углы (град. мин. сек.)	Длина линии(м)	X координата	Y координата
2278			404414,84	1206074,74
	275° 56' 53»	67,45		
2279			404421,83	1206007,65
	277° 19' 02»	52,13		
2280			404428,47	1205955,94
	278° 39' 26»	69,62		
2281			404438,95	1205887,11
	294° 44' 30»	83,48		
2282			404473,89	1205811,29
	290° 19' 27»	90,55		
2283			404505,34	1205726,38
	280° 05' 10»	57,84		
2284			404515,47	1205669,43
	259° 07' 53»	53,72		
2285			404505,34	1205616,67
	271° 22' 51»	57,68		
2286			404506,73	1205559,01
	275° 53' 23»	23,88		
2287			404509,18	1205535,26
	220° 46' 33»	412,49		
2288			404196,81	1205265,86
	220° 44' 40»	486,08		
2289			403828,54	1204948,6
	219° 05' 20»	561,36		
2290			403392,83	1204594,65
	214° 48' 19»	517,88		
2291			402967,6	1204299,05
	214° 19' 25»	464,12		
2292			402584,3	1204037,35
	226° 03' 52»	372,65		
2293			402325,74	1203769
	298° 22' 56»	714,46		
2294			402665,36	1203140,42
	23° 42' 28»	443,63		
2295			403071,55	1203318,79
	22° 49' 54»	565,06		
2296			403592,34	1203538,05
	24° 14' 43»	575,19		
2297			404116,8	1203774,25
	16° 21' 43»	75,01		
2298			404188,77	1203795,38
	275° 37' 50»	10,7		
2299			404189,82	1203784,73
	295° 18' 39»	28,61		
2300			404202,05	1203758,87
	316° 29' 12»	47,7		
2301			404236,64	1203726,03
	312° 57' 57»	34,86		
2302			404260,4	1203700,52
	296° 08' 34»	20,63		
2303			404269,49	1203682
	277° 45' 34»	31,03		
2304			404273,68	1203651,25

Название (номер) межевого знака	Дирекционные углы (град. мин. сек.)	Длина линии(м)	X координата	Y координата
	273° 51' 08»	109,26		
2305			404281,02	1203542,24
	285° 26' 28»	55,1		
2306			404295,69	1203489,13
	299° 53' 57»	48,37		
2307			404319,8	1203447,2
	292° 28' 41»	43,86		
2308			404336,57	1203406,67
	268° 19' 28»	47,54		
2309			404335,18	1203359,15
	261° 33' 16»	45,21		
2310			404328,54	1203314,43
	248° 48' 25»	36,73		
2311			404315,26	1203280,18
	261° 08' 48»	27,22		
2312			404311,07	1203253,28
	272° 23' 53»	33,22		
2313			404312,46	1203220,09
	306° 44' 25»	30,96		
2314			404330,98	1203195,28
	328° 56' 44»	111,76		
2315			404426,72	1203137,63
	313° 45' 42»	34,35		
2316			404450,48	1203112,82
	271° 21' 01»	29,71		
2317			404451,18	1203083,12
	225° 59' 21»	28,67		
2318			404431,26	1203062,5
	230° 23' 28»	52,61		
2319			404397,72	1203021,97
	241° 11' 08»	39,88		
2320			404378,5	1202987,03
	267° 46' 20»	36,02		
2321			404377,1	1202951,04
	266° 09' 40»	41,67		
2322			404374,31	1202909,46
	271° 13' 47»	48,92		
2323			404375,36	1202860,55
	280° 38' 24»	41,6		
2324			404383,04	1202819,67
	298° 56' 52»	37,54		
2325			404401,21	1202786,82
	317° 50' 48»	34,88		
2326			404427,07	1202763,41
	331° 21' 28»	47,38		
2327			404468,65	1202740,7
	326° 18' 36»	42,83		
2328			404504,29	1202716,94
	294° 56' 00»	33,14		
2329			404518,26	1202686,89
	268° 56' 50»	94,71		
2330			404516,52	1202592,2
	290° 36' 32»	40,68		

Название (номер) межевого знака	Дирекционные углы (град. мин. сек.)	Длина линии(м)	X координата	Y координата
2331			404530,84	1202554,12
	303° 07' 37»	88,88		
2332			404579,41	1202479,69
	269° 41' 41»	65,68		
2333			404579,06	1202414,01
	287° 31' 26»	55,69		
2334			404595,83	1202360,9
	301° 54' 19»	43,63		
2335			404618,89	1202323,86
	267° 44' 40»	35,32		
2336			404617,5	1202288,57
	271° 37' 10»	86,34		
2337			404619,94	1202202,26
	285° 39' 49»	56,97		
2338			404635,32	1202147,41
	295° 55' 25»	70,32		
2339			404666,06	1202084,17
	281° 27' 55»	52,77		
2340			404676,55	1202032,45
	282° 13' 31»	179,83		
2341			404714,63	1201856,7
	289° 47' 49»	83,56		
2342			404742,93	1201778,08
	272° 09' 14»	158,04		
2343			404748,87	1201620,15
	265° 08' 45»	53,65		
2344			404744,33	1201566,69
	241° 31' 49»	42,52		
2345			404724,06	1201529,31
	218° 43' 32»	100,54		
2346			404645,62	1201466,41
	342° 09' 08»	48,45		
2347			404691,74	1201451,56
	345° 30' 50»	641,82		
2348			405313,16	1201291,01
	345° 45' 13»	600,59		
2349			405895,28	1201143,21
	345° 09' 25»	763,78		
2350			406633,57	1200947,55
	83° 55' 17»	270,56		
2351			406662,22	1201216,59
	77° 36' 11»	328,77		
2352			406732,8	1201537,69
	75° 07' 37»	261,38		
2353			406799,89	1201790,31
	74° 16' 39»	394,57		
2354			406906,81	1202170,12
	69° 14' 56»	322,46		
2355			407021,06	1202471,66
	5° 46' 01»	559,79		
2356			407578,02	1202527,91
	4° 57' 25»	647,07		
2357			408222,67	1202583,82

Название (номер) межевого знака	Дирекционные углы (град. мин. сек.)	Длина линии(м)	X координата	Y координата
	5° 00' 14»	781,11		
2358			409000,8	1202651,95
	29° 14' 22»	137,35		
2359			409120,65	1202719,04
	31° 58' 49»	168,89		
2360			409263,91	1202808,49
	37° 35' 39»	105,38		
2361			409347,41	1202872,78
	50° 24' 44»	151,88		
2362			409444,2	1202989,83
	47° 34' 18»	121,19		
2363			409525,96	1203079,28
	49° 46' 49»	130,41		
2364			409610,17	1203178,86
	56° 21' 46»	105,34		
2365			409668,52	1203266,56
	67° 51' 43»	54,69		
2366			409689,13	1203317,22
	60° 56' 43»	122,31		
2367			409748,53	1203424,14
	148° 30' 20»	278,23		
2368			409511,29	1203569,49
	61° 25' 27»	690,31		
2369			409841,48	1204175,71
	60° 20' 50»	625,01		
2370			410150,7	1204718,87
	58° 28' 11»	591,32		
2371			410459,93	1205222,89
	56° 40' 33»	387		
2372			410672,54	1205546,26
	56° 07' 39»	775,8		
2373			411104,93	1206190,39
	56° 24' 19»	523,5		
2374			411394,59	1206626,45
	315° 20' 10»	421,99		
2375			411694,73	1206329,81
	316° 38' 16»	527,21		
2376			412078,03	1205967,82
	311° 43' 42»	177,43		
2377			412196,13	1205835,4
	313° 51' 03»	185,09		
2378			412324,36	1205701,92
	312° 21' 47»	332,9		
2379			412548,68	1205455,94
	249° 58' 08»	75,5		
2380			412522,82	1205385,01
	271° 26' 05»	97,86		
2381			412525,27	1205287,18
	267° 06' 56»	83,27		
2382			412521,08	1205204,02
	256° 05' 07»	199,06		
2383			412473,21	1205010,8
	311° 53' 18»	31,92		

Название (номер) межевого знака	Дирекционные углы (град. мин. сек.)	Длина линии(м)	X координата	Y координата
2384			412494,52	1204987,04
	312° 59' 02»	77,38		
2385			412547,28	1204930,43
	315° 11' 33»	442,26		
2386			412861,05	1204618,76
	316° 58' 32»	566,37		
2387			413275,1	1204232,32
	329° 40' 30»	741,17		
2388			413914,86	1203858,1
	330° 36' 35»	329,63		
2389			414202,07	1203696,33
	328° 19' 31»	567,61		
2390			414685,13	1203398,28
	310° 17' 04»	470,4		
2391			414989,28	1203039,44
	309° 29' 10»	128,86		
2392			415071,22	1202939,99
	311° 40' 07»	540,01		
2393			415430,23	1202536,6
	321° 56' 24»	674,74		
2394			415961,5	1202120,63
	321° 28' 05»	539,58		
2395			416383,59	1201784,5
	58° 04' 06»	344,18		
2396			416565,63	1202076,6
	332° 38' 58»	387,48		
2397			416909,79	1201898,58
	331° 34' 43»	528,2		
2398			417374,33	1201647,18
	330° 40' 12»	455,09		
2399			417771,08	1201424,26
	332° 31' 16»	431,25		
2400			418153,68	1201225,27
	332° 35' 02»	399,52		
2401			418508,33	1201041,31
	355° 00' 50»	36,13		
2402			418544,32	1201038,17
	7° 27' 44»	80,69		
2403			418624,33	1201048,65
	90° 00' 00»	12,93		
2404			418624,33	1201061,58
	77° 08' 28»	973,39		
2405			418840,96	1202010,56
	76° 56' 19»	746,79		
2406			419009,73	1202738,03
	76° 32' 06»	724,41		
2407			419178,41	1203442,53
	76° 32' 05»	899,19		
2408			419387,79	1204317
	76° 20' 21»	989,74		
2409			419621,54	1205278,74
	76° 47' 35»	1584,36		
2410			419983,52	1206821,2

Название (номер) межевого знака	Дирекционные углы (град. мин. сек.)	Длина линии(м)	X координата	Y координата
	323° 45' 25»	606,96		
2411			420473,04	1206462,36
	324° 11' 26»	369,67		
2412			420772,83	1206246,07
	324° 42' 31»	748,72		
2413			421383,95	1205813,51
	326° 17' 54»	510,7		
2414			421808,82	1205530,14
	325° 38' 11»	164,66		
2415			421944,74	1205437,2
	322° 30' 05»	134,33		
2416			422051,31	1205355,43
	326° 57' 28»	394,73		
2417			422382,2	1205140,2
	326° 13' 05»	424,17		
2418			422734,75	1204904,35
	323° 54' 52»	224,83		
2419			422916,44	1204771,93
	315° 46' 52»	235,98		
2420			423085,56	1204607,36
	309° 29' 40»	141,73		
2421			423175,7	1204497,99
	37° 57' 15»	439,15		
2422			423521,97	1204768,08
	38° 46' 31»	435,18		
2423			423861,24	1205040,62
	38° 18' 08»	472,4		
2424			424231,96	1205333,42
	38° 28' 06»	497,36		
2425			424621,37	1205642,82
	38° 52' 02»	451,01		
2426			424972,53	1205925,84
	37° 49' 36»	211,67		
2427			425139,72	1206055,65
	79° 12' 18»	434,66		
2428			425221,13	1206482,62
	78° 33' 40»	458,09		
2429			425311,98	1206931,61
	79° 03' 33»	393,95		
2430			425386,75	1207318,4
	79° 38' 54»	606,66		
2431			425495,76	1207915,19
	115° 56' 31»	373,79		
2432			425332,24	1208251,32
	2° 27' 58»	146,19		
2433			425478,29	1208257,61
	84° 01' 12»	67,1		
2434			425485,28	1208324,34
	355° 45' 11»	51,85		
2435			425536,99	1208320,5
	62° 47' 01»	172,3		
2436			425615,79	1208473,72
	132° 31' 06»	48,34		

Название (номер) межевого знака	Дирекционные углы (град. мин. сек.)	Длина линии(м)	X координата	Y координата
2437			425583,12	1208509,35
	117° 01' 04»	30		
2438			425569,49	1208536,08
	71° 05' 42»	13,49		
2439			425573,86	1208548,84
	40° 27' 45»	45,23		
2440			425608,27	1208578,19
	53° 05' 50»	17,47		
2441			425618,76	1208592,16
	85° 21' 34»	15,08		
2442			425619,98	1208607,19
	96° 28' 09»	9,32		
2443			425618,93	1208616,45
	153° 26' 55»	18,75		
2444			425602,16	1208624,83
	170° 22' 00»	20,91		
2445			425581,54	1208628,33
	168° 54' 41»	17,26		
2446			425564,6	1208631,65
	147° 14' 32»	15,17		
2447			425551,84	1208639,86
	117° 03' 31»	17,65		
2448			425543,81	1208655,58
	100° 40' 01»	20,8		
2449			425539,96	1208676,02
	90° 00' 00»	28,13		
2450			425539,96	1208704,15
	85° 55' 51»	29,59		
2451			425542,06	1208733,67
	94° 06' 42»	21,9		
2452			425540,49	1208755,51
	99° 46' 02»	21,63		
2453			425536,82	1208776,83
	103° 31' 36»	37,37		
2454			425528,08	1208813,16
	88° 51' 51»	26,74		
2455			425528,61	1208839,89
	82° 46' 51»	26,42		
2456			425531,93	1208866,1
	76° 51' 47»	32,3		
2457			425539,27	1208897,55
	94° 27' 50»	13,49		
2458			425538,22	1208911
	128° 02' 42»	27,5		
2459			425521,27	1208932,66
	128° 34' 12»	51,84		
2460			425488,95	1208973,19
	103° 38' 59»	13,31		
2461			425485,81	1208986,12
	70° 45' 46»	15,36		
2462			425490,87	1209000,62
	41° 51' 27»	18,06		
2463			425504,32	1209012,67

Название (номер) межевого знака	Дирекционные углы (град. мин. сек.)	Длина линии(м)	X координата	Y координата
	37° 17' 48»	47		
2464			425541,71	1209041,15
	35° 40' 21»	18,28		
2465			425556,56	1209051,81
	57° 04' 25»	25,39		
2466			425570,36	1209073,12
	69° 02' 48»	32,75		
2467			425582,07	1209103,7
	65° 09' 06»	36,58		
2468			425597,44	1209136,89
	50° 24' 40»	28,79		
2469			425615,79	1209159,08
	44° 51' 49»	50,52		
2470			425651,6	1209194,72
	46° 17' 42»	43,49		
2471			425681,65	1209226,16
	55° 42' 00»	35,95		
2472			425701,91	1209255,86
	86° 04' 32»	25,57		
2473			425703,66	1209281,37
	354° 29' 14»	101,8		
2474			425804,99	1209271,59
	353° 11' 38»	591,17		
2475			426391,99	1209201,53
	353° 38' 28»	765,02		
2476			427152,3	1209116,8
	41° 56' 14»	864,74		
2477			427795,56	1209694,72
	42° 00' 37»	781,55		
2478			428376,27	1210217,78
	42° 16' 02»	516,42		
2479			428758,43	1210565,12
	42° 15' 51»	159,71		
2480			428876,62	1210672,53
	36° 21' 30»	137,32		
2481			428987,21	1210753,94
	90° 27' 24»	636,12		
2482			428982,14	1211390,04
	91° 34' 50»	500,36		
2483			428968,34	1211890,21
	91° 27' 08»	393,04		
2484			428958,38	1212283,12
	92° 57' 33»	344,98		
2485			428940,57	1212627,64
	348° 10' 34»	145,82		
2486			429083,3	1212597,76
	353° 15' 59»	73		
2487			429155,8	1212589,2
	12° 16' 56»	185,59		
2488			429337,14	1212628,68
	80° 58' 55»	178,31		
2489			429365,09	1212804,79
	81° 35' 25»	518,5		

Название (номер) межевого знака	Дирекционные углы (град. мин. сек.)	Длина линии(м)	X координата	Y координата
2490			429440,92	1213317,71
	81° 52' 40»	761,66		
2491			429548,53	1214071,73
	81° 08' 31»	544,59		
2492			429632,39	1214609,82
	82° 23' 17»	530,18		
2493			429702,62	1215135,33
	82° 06' 58»	517,12		
2494			429773,55	1215647,56
	339° 41' 48»	311,74		
2495			430065,92	1215539,39
	342° 39' 59»	416,77		
2496			430463,76	1215415,22
	339° 51' 59»	804,33		
2497			431218,94	1215138,36
	351° 37' 59»	980,46		
2498			432188,96	1214995,69
	353° 48' 13»	476,39		
2499			432662,57	1214944,27
	354° 49' 06»	163,54		
2500			432825,44	1214929,5
	0° 08' 37»	346,79		
2501			433172,23	1214930,37
	1° 26' 48»	250,34		
2502			433422,49	1214936,69
	7° 24' 46»	747,96		
2503			434164,2	1215033,19
	7° 21' 41»	381,73		
2504			434542,78	1215082,1
	4° 19' 43»	266,31		
2505			434808,33	1215102,2
	1° 19' 18»	113,58		
2506			434921,88	1215104,82
	357° 41' 55»	369,8		
2507			435291,38	1215089,97
	357° 08' 30»	206,76		
2508			435497,88	1215079,66
	355° 45' 15»	231,24		
2509			435728,49	1215062,54
	357° 49' 28»	312,95		
2510			436041,21	1215050,66
	355° 38' 34»	425,41		
2511			436465,39	1215018,34
	354° 38' 36»	652,68		
2512			437115,22	1214957,41
	349° 04' 44»	867,85		
2513			437967,35	1214792,99
	347° 45' 11»	518,94		
2514			438474,48	1214682,91
	37° 23' 06»	314,13		
2515			438724,08	1214873,64
	88° 45' 31»	687,8		
2516			438738,98	1215561,28

Название (номер) межевого знака	Дирекционные углы (град. мин. сек.)	Длина линии(м)	X координата	Y координата
	88° 46' 56»	772,57		
2517			438755,4	1216333,68
	191° 28' 35»	140,48		
2518			438617,73	1216305,73
	75° 04' 04»	162,72		
2519			438659,66	1216462,96
	57° 34' 12»	35,19		
2520			438678,53	1216492,66
	101° 33' 02»	33,16		
2521			438671,89	1216525,15
	111° 42' 23»	42,5		
2522			438656,17	1216564,64
	106° 17' 53»	23,66		
2523			438649,53	1216587,35
	77° 04' 34»	21,86		
2524			438654,42	1216608,66
	48° 16' 33»	34,65		
2525			438677,48	1216634,52
	37° 10' 06»	52,62		
2526			438719,41	1216666,31
	47° 04' 42»	68,24		
2527			438765,88	1216716,28
	58° 11' 20»	44,41		
2528			438789,29	1216754,02
	97° 29' 03»	16,43		
2529			438787,15	1216770,31
	181° 30' 47»	18,94		
2530			438768,22	1216769,81
	202° 36' 55»	47,2		
2531			438724,65	1216751,66
	198° 19' 08»	23,42		
2532			438702,42	1216744,3
	132° 26' 03»	12		
2533			438694,32	1216753,16
	76° 36' 27»	18,56		
2534			438698,62	1216771,22
	55° 17' 43»	15,03		
2535			438707,18	1216783,58
	36° 41' 34»	18,11		
2536			438721,7	1216794,4
	31° 29' 49»	62,47		
2537			438774,97	1216827,04
	36° 56' 28»	56,39		
2538			438820,04	1216860,93
	46° 30' 32»	30,61		
2539			438841,11	1216883,14
	53° 18' 44»	18,24		
2540			438852,01	1216897,77
	70° 47' 50»	22,65		
2541			438859,46	1216919,16
	42° 36' 55»	12,41		
2542			438868,59	1216927,56
	21° 31' 25»	20,31		

Название (номер) межевого знака	Дирекционные углы (град. мин. сек.)	Длина линии(м)	X координата	Y координата
2543			438887,48	1216935,01
	54° 20' 28»	39,56		
2544			438910,54	1216967,15
	66° 36' 21»	40,02		
2545			438926,43	1217003,88
	59° 16' 54»	30,44		
2546			438941,98	1217030,05
	46° 41' 16»	42,49		
2547			438971,13	1217060,97
	34° 48' 40»	56		
2548			439017,11	1217092,94
	30° 58' 17»	50,93		
2549			439060,78	1217119,15
	21° 28' 26»	45,81		
2550			439103,41	1217135,92
	51° 20' 25»	38,03		
2551			439127,17	1217165,62
	65° 53' 37»	29,09		
2552			439139,05	1217192,17
	62° 06' 47»	20,16		
2553			439148,48	1217209,99
	38° 51' 40»	46,22		
2554			439184,47	1217238,99
	54° 56' 55»	51,49		
2555			439214,04	1217281,14
	56° 03' 47»	52,81		
2556			439243,52	1217324,95
	43° 10' 07»	46,47		
2557			439277,41	1217356,74
	50° 49' 06»	24,34		
2558			439292,79	1217375,61
	38° 55' 23»	35		
2559			439320,02	1217397,6
	63° 52' 25»	59,57		
2560			439346,25	1217451,08
	66° 02' 30»	41,3		
2561			439363,02	1217488,82
	59° 37' 21»	38,88		
2562			439382,68	1217522,36
	60° 18' 23»	44,25		
2563			439404,6	1217560,8
	59° 01' 58»	57,04		
2564			439433,95	1217609,71
	58° 50' 41»	87,79		
2565			439479,37	1217684,84
	62° 32' 51»	60,63		
2566			439507,32	1217738,64
	63° 09' 00»	94,39		
2567			439549,95	1217822,85
	54° 08' 36»	47,39		
2568			439577,71	1217861,26
	46° 39' 09»	73,07		
2569			439627,87	1217914,4

Название (номер) межевого знака	Дирекционные углы (град. мин. сек.)	Длина линии(м)	X координата	Y координата
	70° 07' 28»	78,36		
2570			439654,51	1217988,09
	67° 05' 55»	25,83		
2571			439664,56	1218011,88
	46° 56' 18»	73,17		
2572			439714,52	1218065,34
	59° 13' 54»	53,27		
2573			439741,77	1218111,11
	68° 37' 38»	50,65		
2574			439760,23	1218158,28
	65° 45' 53»	37,52		
2575			439775,63	1218192,49
	57° 07' 38»	47,05		
2576			439801,17	1218232,01
	46° 26' 27»	43,03		
2577			439830,82	1218263,19
	168° 25' 15»	46,33		
2578			439785,43	1218272,49
	181° 12' 48»	55,72		
2579			439729,72	1218271,31
	169° 22' 18»	56,88		
2580			439673,82	1218281,8
	174° 38' 45»	56,16		
2581			439617,91	1218287,04
	199° 21' 57»	34,26		
2582			439585,59	1218275,68
	135° 56' 07»	37,69		
2583			439558,51	1218301,89
	149° 32' 59»	17,23		
2584			439543,66	1218310,62
	68° 24' 16»	631,33		
2585			439776,02	1218897,63
	353° 01' 11»	193,79		
2586			439968,37	1218874,08
	92° 14' 10»	434,43		
2587			439951,42	1219308,18
	57° 58' 15»	270,14		
2588			440094,69	1219537,2
	3° 17' 31»	45,63		
2589			440140,24	1219539,82
	57° 59' 45»	227,18		
2590			440260,64	1219732,47
	8° 35' 01»	52,53		
2591			440312,58	1219740,31
	257° 29' 17»	29,27		
2592			440306,24	1219711,74
	258° 57' 18»	36,49		
2593			440299,25	1219675,93
	290° 48' 31»	46,73		
2594			440315,85	1219632,25
	302° 08' 18»	57,15		
2595			440346,25	1219583,86
	315° 00' 00»	18,78		

Название (номер) межевого знака	Дирекционные углы (град. мин. сек.)	Длина линии(м)	X координата	Y координата
2596			440359,53	1219570,58
	333° 26' 35»	32,03		
2597			440388,18	1219556,26
	351° 22' 38»	34,22		
2598			440422,01	1219551,13
	358° 08' 29»	46,55		
2599			440468,54	1219549,62
	327° 13' 01»	24,53		
2600			440489,16	1219536,34
	302° 21' 32»	29,37		
2601			440504,88	1219511,53
	292° 19' 12»	57,03		
2602			440526,54	1219458,77
	296° 34' 17»	40,91		
2603			440544,84	1219422,18
	314° 48' 12»	47,41		
2604			440578,25	1219388,54
	317° 05' 17»	29,89		
2605			440600,14	1219368,19
	337° 10' 06»	57,63		
2606			440653,25	1219345,83
	337° 15' 33»	49,95		
2607			440699,32	1219326,52
	338° 00' 46»	40,62		
2608			440736,99	1219311,31
	342° 58' 48»	59,04		
2609			440793,44	1219294,03
	18° 52' 11»	49,16		
2610			440839,96	1219309,93
	76° 10' 05»	80,27		
2611			440859,15	1219387,87
	64° 53' 58»	43,92		
2612			440877,78	1219427,64
	23° 04' 51»	22,37		
2613			440898,36	1219436,41
	341° 12' 10»	26,5		
2614			440923,45	1219427,87
	307° 31' 10»	19,93		
2615			440935,59	1219412,06
	301° 58' 33»	47,47		
2616			440960,73	1219371,79
	322° 34' 25»	48,61		
2617			440999,33	1219342,25
	357° 30' 57»	37,84		
2618			441037,13	1219340,61
	4° 33' 16»	16,37		
2619			441053,45	1219341,91
	319° 22' 33»	38		
2620			441082,29	1219317,17
	336° 23' 26»	37,73		
2621			441116,86	1219302,06
	329° 02' 34»	45,84		
2622			441156,17	1219278,48

Название (номер) межевого знака	Дирекционные углы (град. мин. сек.)	Длина линии(м)	X координата	Y координата
	314° 02' 02»	31,45		
2623			441178,03	1219255,87
	311° 19' 31»	52,19		
2624			441212,49	1219216,68
	328° 54' 20»	44,4		
2625			441250,51	1219193,75
	346° 39' 37»	38,31		
2626			441287,79	1219184,91
	14° 08' 33»	39,21		
2627			441325,81	1219194,49
	26° 48' 39»	44,83		
2628			441365,82	1219214,71
	35° 12' 42»	18,18		
2629			441380,67	1219225,19
	8° 57' 52»	32,54		
2630			441412,81	1219230,26
	34° 38' 51»	14,44		
2631			441424,69	1219238,47
	70° 53' 08»	13,86		
2632			441429,23	1219251,57
	67° 41' 51»	18,89		
2633			441436,4	1219269,05
	54° 46' 46»	47,25		
2634			441463,65	1219307,65
	143° 45' 28»	18,62		
2635			441448,63	1219318,66
	118° 35' 23»	66,45		
2636			441416,83	1219377,01
	121° 36' 10»	55,05		
2637			441387,98	1219423,9
	110° 54' 38»	27,23		
2638			441378,26	1219449,34
	128° 31' 53»	34,83		
2639			441356,56	1219476,59
	126° 57' 44»	32,31		
2640			441337,13	1219502,41
	112° 24' 06»	34,93		
2641			441323,82	1219534,7
	101° 58' 11»	31,68		
2642			441317,25	1219565,69
	98° 20' 06»	26,49		
2643			441313,41	1219591,9
	69° 19' 50»	39,58		
2644			441327,38	1219628,93
	73° 36' 46»	40,62		
2645			441338,84	1219667,9
	81° 14' 34»	31,13		
2646			441343,58	1219698,67
	58° 27' 11»	46,5		
2647			441367,91	1219738,3
	54° 12' 32»	47,81		
2648			441395,87	1219777,08
	47° 49' 45»	45,7		

Название (номер) межевого знака	Дирекционные углы (град. мин. сек.)	Длина линии(м)	X координата	Y координата
2649			441426,55	1219810,95
	48° 28' 19»	43,32		
2650			441455,27	1219843,38
	60° 10' 57»	32,32		
2651			441471,34	1219871,42
	78° 36' 06»	40,63		
2652			441479,37	1219911,25
	90° 23' 16»	51,72		
2653			441479,02	1219962,97
	100° 13' 21»	47,22		
2654			441470,64	1220009,44
	110° 58' 11»	44,9		
2655			441454,57	1220051,37
	120° 53' 03»	39,49		
2656			441434,3	1220085,26
	105° 05' 51»	32,21		
2657			441425,91	1220116,36
	90° 41' 56»	49,18		
2658			441425,31	1220165,54
	71° 19' 52»	73,57		
2659			441448,86	1220235,24
	58° 00' 06»	60,88		
2660			441481,12	1220286,87
	56° 16' 28»	80,55		
2661			441525,84	1220353,86
	49° 27' 09»	43,99		
2662			441554,44	1220387,29
	26° 21' 09»	42,17		
2663			441592,23	1220406,01
	37° 51' 45»	36,48		
2664			441621,03	1220428,4
	47° 04' 26»	40,06		
2665			441648,31	1220457,73
	61° 37' 08»	45,44		
2666			441669,91	1220497,71
	60° 24' 49»	26,9		
2667			441683,19	1220521,1
	23° 07' 46»	54,4		
2668			441733,22	1220542,47
	57° 22' 49»	39,94		
2669			441754,75	1220576,11
	49° 56' 49»	29,93		
2670			441774,01	1220599,02
	135° 44' 46»	569,56		
2671			441366,06	1220996,48
	44° 43' 36»	1098,61		
2672			442146,59	1221769,6
	44° 46' 34»	506,7		
2673			442506,28	1222126,49
	54° 55' 02»	271,14		
2674			442662,12	1222348,37
	6° 37' 45»	713,01		
2675			443370,36	1222430,68

Название (номер) межевого знака	Дирекционные углы (град. мин. сек.)	Длина линии(м)	X координата	Y координата
	5° 44' 48»	559,77		
2676			443927,32	1222486,73
	6° 29' 38»	401,6		
2677			444326,34	1222532,15
	6° 22' 39»	537,92		
2678			444860,93	1222591,9
	86° 22' 35»	586,08		
2679			444897,97	1223176,81
	62° 01' 41»	108,01		
2680			444948,63	1223272,2
	53° 19' 44»	80,15		
2681			444996,5	1223336,49
	53° 19' 44»	80,15		
2682			445044,37	1223400,78
	32° 36' 12»	25,3		
2683			445065,68	1223414,41
	42° 42' 52»	18,8		
2684			445079,49	1223427,16
	61° 54' 37»	23,36		
2685			445090,49	1223447,77
	43° 24' 23»	17,8		
2686			445103,42	1223460
	31° 28' 31»	33,8		
2687			445132,25	1223477,65
	52° 55' 23»	18,83		
2688			445143,6	1223492,67
	56° 56' 42»	26,27		
2689			445157,93	1223514,69
	47° 11' 09»	25,96		
2690			445175,57	1223533,73
	32° 51' 41»	27,04		
2691			445198,28	1223548,4
	23° 22' 03»	39,21		
2692			445234,27	1223563,95
	18° 26' 37»	41,44		
2693			445273,58	1223577,06
	8° 30' 16»	25,97		
2694			445299,26	1223580,9
	13° 42' 12»	22,12		
2695			445320,75	1223586,14
	32° 02' 14»	28,65		
2696			445345,04	1223601,34
	60° 11' 16»	17,92		
2697			445353,95	1223616,89
	60° 59' 38»	18,37		
2698			445362,86	1223632,96
	52° 24' 59»	27,77		
2699			445379,8	1223654,97
	33° 25' 28»	20,93		
2700			445397,27	1223666,5
	14° 53' 01»	17,71		
2701			445414,39	1223671,05
	11° 29' 46»	209,48		

Название (номер) межевого знака	Дирекционные углы (град. мин. сек.)	Длина линии(м)	X координата	Y координата
2702			445619,67	1223712,8
	4° 38' 10»	79,92		
2703			445699,33	1223719,26
	6° 37' 28»	24,27		
2704			445723,44	1223722,06
	17° 17' 56»	22,33		
2705			445744,76	1223728,7
	43° 12' 05»	86,51		
2706			445807,82	1223787,92
	37° 52' 36»	91,63		
2707			445880,15	1223844,18
	36° 19' 39»	81,97		
2708			445946,19	1223892,74
	25° 44' 14»	32,19		
2709			445975,19	1223906,72
	7° 47' 25»	25,75		
2710			446000,7	1223910,21
	345° 15' 47»	51,97		
2711			446050,96	1223896,99
	317° 29' 40»	7,31		
2712			446056,35	1223892,05
	331° 03' 42»	32,51		
2713			446084,8	1223876,32
	330° 59' 12»	29,63		
2714			446110,71	1223861,95
	316° 18' 17»	13,66		
2715			446120,59	1223852,51
	306° 51' 20»	23,96		
2716			446134,96	1223833,34
	315° 58' 20»	12,92		
2717			446144,25	1223824,36
	323° 15' 43»	14,76		
2718			446156,08	1223815,53
	332° 21' 29»	18,08		
2719			446172,1	1223807,14
	313° 44' 35»	14,51		
2720			446182,13	1223796,66
	307° 44' 00»	14,2		
2721			446190,82	1223785,43
	288° 15' 42»	16,72		
2722			446196,06	1223769,55
	293° 11' 33»	12,54		
2723			446201	1223758,02
	311° 37' 40»	16,23		
2724			446211,78	1223745,89
	320° 24' 49»	15,74		
2725			446223,91	1223735,86
	308° 34' 43»	13,21		
2726			446232,15	1223725,53
	299° 25' 56»	13,41		
2727			446238,74	1223713,85
	296° 07' 55»	18,35		
2728			446246,82	1223697,38

Название (номер) межевого знака	Дирекционные углы (град. мин. сек.)	Длина линии(м)	X координата	Y координата
	277° 16' 22»	15,4		
2729			446248,77	1223682,1
	272° 05' 11»	49,44		
2730			446250,57	1223632,69
	280° 47' 18»	13,57		
2731			446253,11	1223619,36
	284° 22' 14»	13,3		
2732			446256,41	1223606,48
	311° 51' 28»	15,48		
2733			446266,74	1223594,95
	318° 49' 11»	19,11		
2734			446281,12	1223582,37
	340° 09' 02»	49,83		
2735			446327,99	1223565,45
	322° 55' 11»	16,88		
2736			446341,46	1223555,27
	302° 14' 25»	23,02		
2737			446353,74	1223535,8
	296° 58' 52»	36,96		
2738			446370,51	1223502,86
	305° 57' 18»	20,91		
2739			446382,79	1223485,93
	315° 01' 23»	17,57		
2740			446395,22	1223473,51
	325° 28' 53»	17,45		
2741			446409,6	1223463,62
	334° 07' 05»	28,13		
2742			446434,91	1223451,34
	340° 52' 40»	27,41		
2743			446460,81	1223442,36
	344° 11' 07»	18,68		
2744			446478,78	1223437,27
	343° 58' 00»	38,49		
2745			446515,77	1223426,64
	335° 20' 30»	21,91		
2746			446535,68	1223417,5
	326° 18' 56»	28,61		
2747			446559,49	1223401,63
	321° 30' 56»	38,26		
2748			446589,44	1223377,82
	309° 51' 11»	20,1		
2749			446602,32	1223362,39
	313° 04' 15»	25		
2750			446619,39	1223344,13
	312° 15' 01»	39,65		
2751			446646,05	1223314,78
	320° 46' 25»	14,69		
2752			446657,43	1223305,49
	69° 57' 31»	148,56		
2753			446708,34	1223445,05
	351° 50' 08»	61,12		
2754			446768,84	1223436,37
	356° 07' 29»	115,26		

Название (номер) межевого знака	Дирекционные углы (град. мин. сек.)	Длина линии(м)	X координата	Y координата
2755			446883,84	1223428,58
	313° 26' 57»	15,68		
2756			446894,62	1223417,2
	273° 07' 40»	32,99		
2757			446896,42	1223384,26
	275° 43' 01»	9,03		
2758			446897,32	1223375,27
	312° 05' 02»	29,05		
2759			446916,79	1223353,71
	320° 22' 40»	83,59		
2760			446981,18	1223300,4
	350° 34' 42»	69,52		
2761			447049,76	1223289,02
	355° 32' 19»	84,72		
2762			447134,22	1223282,43
	14° 03' 31»	12,35		
2763			447146,2	1223285,43
	24° 12' 40»	42,36		
2764			447184,83	1223302,8
	29° 05' 10»	42,5		
2765			447221,97	1223323,46
	72° 14' 41»	55,98		
2766			447239,04	1223376,77
	71° 34' 04»	69,14		
2767			447260,9	1223442,36
	72° 00' 53»	47,54		
2768			447275,58	1223487,58
	46° 16' 30»	9,53		
2769			447282,17	1223494,47
	342° 08' 28»	9,75		
2770			447291,45	1223491,48
	277° 04' 52»	48,59		
2771			447297,44	1223443,26
	281° 32' 53»	43,41		
2772			447306,13	1223400,73
	304° 13' 57»	26,08		
2773			447320,8	1223379,17
	342° 10' 31»	26,43		
2774			447345,96	1223371,08
	355° 25' 05»	22,53		
2775			447368,42	1223369,28
	23° 48' 49»	22,27		
2776			447388,79	1223378,27
	38° 41' 47»	73,29		
2777			447445,99	1223424,09
	35° 52' 58»	52,12		
2778			447488,22	1223454,64
	43° 01' 39»	67,59		
2779			447537,63	1223500,76
	55° 28' 38»	80,34		
2780			447583,16	1223566,95
	60° 45' 22»	51,48		
2781			447608,31	1223611,87

Название (номер) межевого знака	Дирекционные углы (град. мин. сек.)	Длина линии(м)	X координата	Y координата
	71° 51' 59»	134,72		
2782			447650,24	1223739,9
	92° 33' 23»	50,22		
2783			447648	1223790,07
	115° 23' 01»	64,64		
2784			447620,29	1223848,47
	126° 05' 30»	44,48		
2785			447594,09	1223884,41
	38° 00' 34»	82,67		
2786			447659,23	1223935,32
	351° 07' 41»	24,25		
2787			447683,19	1223931,58
	326° 05' 26»	55,03		
2788			447728,86	1223900,88
	25° 08' 33»	40,53		
2789			447765,55	1223918,1
	32° 40' 35»	81,83		
2790			447834,43	1223962,28
	49° 07' 38»	51,48		
2791			447868,12	1224001,21
	67° 01' 50»	122,8		
2792			447916,04	1224114,27
	65° 09' 43»	144,39		
2793			447976,69	1224245,3
	67° 46' 11»	93,01		
2794			448011,88	1224331,4
	69° 43' 18»	73,43		
2795			448037,33	1224400,28
	150° 19' 41»	68,08		
2796			447978,18	1224433,98
	167° 46' 09»	94,69		
2797			447885,64	1224454,04
	188° 25' 19»	57,22		
2798			447829,04	1224445,66
	197° 02' 19»	34,78		
2799			447795,79	1224435,47
	162° 27' 50»	29,84		
2800			447767,34	1224444,46
	142° 43' 16»	25,21		
2801			447747,28	1224459,73
	107° 13' 27»	13,17		
2802			447743,38	1224472,31
	46° 53' 27»	19,29		
2803			447756,56	1224486,39
	35° 17' 45»	17,62		
2804			447770,94	1224496,57
	346° 23' 58»	8,93		
2805			447779,62	1224494,47
	303° 42' 08»	12,96		
2806			447786,81	1224483,69
	353° 54' 03»	22,59		
2807			447809,27	1224481,29
	30° 18' 32»	26,71		

Название (номер) межевого знака	Дирекционные углы (град. мин. сек.)	Длина линии(м)	X координата	Y координата
2808			447832,33	1224494,77
	51° 34' 27»	22,17		
2809			447846,11	1224512,14
	352° 04' 42»	10,88		
2810			447856,89	1224510,64
	333° 43' 01»	29,06		
2811			447882,95	1224497,77
	0° 00' 00»	20,96		
2812			447903,91	1224497,77
	25° 49' 45»	52,24		
2813			447950,93	1224520,53
	345° 40' 48»	43,58		
2814			447993,16	1224509,75
	353° 04' 38»	29,87		
2815			448022,81	1224506,15
	24° 11' 49»	33,99		
2816			448053,81	1224520,08
	54° 09' 57»	66,5		
2817			448092,74	1224573,99
	59° 56' 15»	192,22		
2818			448189,03	1224740,35
	74° 51' 23»	67,64		
2819			448206,7	1224805,64
	57° 01' 29»	33,57		
2820			448224,97	1224833,8
	67° 33' 02»	24,3		
2821			448234,25	1224856,26
	81° 08' 43»	13,64		
2822			448236,35	1224869,74
	55° 42' 55»	47,84		
2823			448263,3	1224909,27
	24° 52' 35»	32,02		
2824			448292,35	1224922,74
	25° 32' 56»	90,29		
2825			448373,81	1224961,68
	30° 09' 18»	25,64		
2826			448395,98	1224974,56
	43° 52' 17»	21,18		
2827			448411,25	1224989,24
	50° 21' 56»	24,88		
2828			448427,12	1225008,4
	23° 06' 30»	26,7		
2829			448451,68	1225018,88
	17° 12' 52»	61,77		
2830			448510,68	1225037,16
	15° 30' 52»	44,75		
2831			448553,8	1225049,13
	24° 16' 12»	40,09		
2832			448590,35	1225065,61
	45° 44' 44»	48,91		
2833			448624,48	1225100,64
	5° 06' 12»	47,22		
2834			448671,51	1225104,84

Название (номер) межевого знака	Дирекционные углы (град. мин. сек.)	Длина линии(м)	X координата	Y координата
	107° 22' 53»	41,11		
2835			448659,23	1225144,07
	83° 08' 30»	25,04		
2836			448662,22	1225168,93
	72° 38' 09»	30,12		
2837			448671,21	1225197,68
	57° 41' 24»	41,46		
2838			448693,37	1225232,72
	47° 07' 08»	68,66		
2839			448740,09	1225283,03
	45° 16' 35»	89,37		
2840			448802,98	1225346,53
	47° 10' 55»	33,06		
2841			448825,45	1225370,78
	67° 27' 39»	40,96		
1			448841,15	1225408,61
2842			439956,35	1240950,06
	86° 06' 40»	708,31		
2843			440004,39	1241656,74
	171° 25' 06»	766,78		
2844			439246,19	1241771,16
	198° 22' 38»	81,45		
2845			439168,89	1241745,48
	199° 24' 41»	176,86		
2846			439002,08	1241686,7
	321° 22' 01»	183,83		
2847			439145,68	1241571,93
	322° 30' 29»	1021,72		
2842			439956,35	1240950,06
2848			438550,05	1242028,91
	83° 47' 02»	827,38		
2849			438639,64	1242851,43
	176° 02' 49»	181,46		
2850			438458,61	1242863,94
	177° 30' 33»	164,29		
2851			438294,48	1242871,08
	168° 32' 18»	57,77		
2852			438237,86	1242882,56
	143° 01' 41»	81,97		
2853			438172,37	1242931,86
	79° 31' 59»	58,51		
2854			438183	1242989,4
	125° 06' 09»	111,4		
2855			438118,94	1243080,54
	120° 23' 52»	228,95		
2856			438003,09	1243278,02
	129° 50' 01»	157,13		
2857			437902,44	1243398,68
	108° 26' 14»	76,2		

Название (номер) межевого знака	Дирекционные углы (град. мин. сек.)	Длина линии(м)	X координата	Y координата
2858			437878,34	1243470,97
	53° 17' 21»	13,68		
2859			437886,52	1243481,94
	87° 26' 28»	30,46		
2860			437887,88	1243512,37
	56° 28' 54»	103,66		
2861			437945,12	1243598,79
	319° 54' 28»	40,42		
2862			437976,04	1243572,76
	52° 54' 26»	110,51		
2863			438042,69	1243660,91
	52° 38' 00»	165,13		
2864			438142,91	1243792,15
	115° 20' 29»	155,16		
2865			438076,5	1243932,38
	116° 29' 10»	55,14		
2866			438051,91	1243981,73
	128° 45' 46»	167,91		
2867			437946,78	1244112,66
	142° 50' 55»	853,47		
2868			437266,53	1244628,09
	67° 42' 16»	20,66		
2869			437274,37	1244647,21
	63° 10' 41»	196,58		
2870			437363,07	1244822,64
	108° 06' 14»	4,92		
2871			437361,54	1244827,32
	62° 53' 59»	145,56		
2872			437427,85	1244956,9
	62° 53' 43»	78,82		
2873			437463,76	1245027,06
	149° 32' 57»	195,74		
2874			437295,02	1245126,26
	148° 29' 34»	108,13		
2875			437202,83	1245182,77
	148° 29' 38»	8,52		
2876			437195,57	1245187,22
	129° 30' 20»	48,15		
2877			437164,94	1245224,37
	129° 30' 22»	72,75		
2878			437118,66	1245280,5
	110° 13' 25»	24,01		
2879			437110,36	1245303,03
	110° 12' 58»	13,02		
2880			437105,86	1245315,25
	110° 13' 18»	83,26		
2881			437077,08	1245393,38
	88° 55' 48»	145,65		
2882			437079,8	1245539
	67° 17' 29»	124,67		

Название (номер) межевого знака	Дирекционные углы (град. мин. сек.)	Длина линии(м)	X координата	Y координата
2883			437127,93	1245654,01
	48° 05' 05»	115,5		
2884			437205,09	1245739,96
	30° 00' 41»	110,7		
2885			437300,95	1245795,33
	11° 50' 16»	88,77		
2886			437387,83	1245813,54
	11° 49' 39»	28		
2887			437415,24	1245819,28
	352° 48' 52»	90,34		
2888			437504,87	1245807,98
	352° 48' 48»	11,51		
2889			437516,29	1245806,54
	352° 48' 58»	19,27		
2890			437535,41	1245804,13
	332° 49' 34»	128,77		
2891			437649,97	1245745,32
	328° 10' 30»	130,05		
2892			437760,47	1245676,74
	65° 40' 40»	150,61		
2893			437822,5	1245813,98
	65° 40' 37»	111,8		
2894			437868,55	1245915,86
	181° 52' 08»	247,44		
2895			437621,24	1245907,79
	181° 54' 15»	3,91		
2896			437617,33	1245907,66
	181° 52' 11»	301,28		
2897			437316,21	1245897,83
	181° 50' 02»	12,19		
2898			437304,03	1245897,44
	181° 52' 13»	286,81		
2899			437017,37	1245888,08
	249° 25' 14»	421,84		
2900			436869,09	1245493,16
	249° 25' 07»	121,07		
2901			436826,53	1245379,82
	249° 25' 36»	66,28		
2902			436803,24	1245317,77
	249° 25' 06»	34,11		
2903			436791,25	1245285,84
	249° 25' 16»	156,47		
2904			436736,25	1245139,35
	249° 28' 45»	3,82		
2905			436734,91	1245135,77
	153° 15' 55»	190,39		
2906			436564,87	1245221,42
	99° 22' 32»	196,74		
2907			436532,82	1245415,53
	67° 00' 30»	99,67		

Название (номер) межевого знака	Дирекционные углы (град. мин. сек.)	Длина линии(м)	X координата	Y координата
2908			436571,75	1245507,28
	143° 12' 24»	5,99		
2909			436566,95	1245510,87
	143° 14' 53»	90,45		
2910			436494,48	1245564,99
	228° 17' 46»	1,35		
2911			436493,58	1245563,98
	141° 40' 20»	97,8		
2912			436416,86	1245624,63
	133° 05' 14»	7,63		
2913			436411,65	1245630,2
	143° 51' 53»	7,02		
2914			436405,98	1245634,34
	53° 20' 27»	14,14		
2915			436414,42	1245645,68
	143° 02' 22»	279,49		
2916			436191,09	1245813,73
	232° 56' 25»	6,04		
2917			436187,45	1245808,91
	143° 03' 50»	32,92		
2918			436161,14	1245828,69
	154° 02' 38»	10,1		
2919			436152,06	1245833,11
	69° 17' 17»	2,15		
2920			436152,82	1245835,12
	151° 18' 30»	5,06		
2921			436148,38	1245837,55
	61° 05' 27»	0,77		
2922			436148,75	1245838,22
	150° 07' 45»	12,41		
2923			436137,99	1245844,4
	150° 56' 03»	4,92		
2924			436133,69	1245846,79
	73° 26' 38»	14,95		
2925			436137,95	1245861,12
	157° 53' 06»	3,05		
2926			436135,12	1245862,27
	57° 57' 28»	24,79		
2927			436148,27	1245883,28
	61° 34' 08»	19,37		
2928			436157,49	1245900,31
	64° 04' 30»	7,21		
2929			436160,64	1245906,79
	101° 23' 11»	11,75		
2930			436158,32	1245918,31
	66° 25' 41»	6,85		
2931			436161,06	1245924,59
	154° 27' 20»	68,04		
2932			436099,67	1245953,93
	63° 01' 33»	3,13		

Название (номер) межевого знака	Дирекционные углы (град. мин. сек.)	Длина линии(м)	X координата	Y координата
2933			436101,09	1245956,72
	152° 37' 43»	5,72		
2934			436096,01	1245959,35
	243° 49' 58»	3,22		
2935			436094,59	1245956,46
	153° 48' 07»	19,55		
2936			436077,05	1245965,09
	63° 01' 33»	3,13		
2937			436078,47	1245967,88
	150° 47' 57»	4,57		
2938			436074,48	1245970,11
	61° 20' 25»	4,65		
2939			436076,71	1245974,19
	150° 19' 48»	13,29		
2940			436065,16	1245980,77
	242° 24' 43»	1,25		
2941			436064,58	1245979,66
	146° 36' 02»	264,68		
2942			435843,61	1246125,36
	84° 56' 58»	252,06		
2943			435865,8	1246376,44
	85° 39' 14»	156,5		
2944			435877,66	1246532,49
	23° 48' 14»	71,95		
2945			435943,49	1246561,53
	353° 04' 59»	189,98		
2946			436132,09	1246538,65
	83° 52' 54»	275,84		
2947			436161,49	1246812,92
	192° 38' 52»	41,84		
2948			436120,67	1246803,76
	171° 39' 50»	49,18		
2949			436072,01	1246810,89
	173° 40' 41»	48,59		
2950			436023,72	1246816,24
	174° 01' 13»	22,46		
2951			436001,38	1246818,58
	173° 43' 59»	25,01		
2952			435976,52	1246821,31
	78° 30' 24»	44,11		
2953			435985,31	1246864,54
	78° 30' 44»	7,58		
2954			435986,82	1246871,97
	155° 32' 38»	117,27		
2955			435880,07	1246920,52
	171° 34' 26»	87,63		
2956			435793,39	1246933,36
	84° 59' 55»	386,55		
2957			435827,09	1247318,44
	174° 53' 50»	85,9		

Название (номер) межевого знака	Дирекционные углы (град. мин. сек.)	Длина линии(м)	X координата	Y координата
2958			435741,53	1247326,08
	164° 10' 08»	42,67		
2959			435700,48	1247337,72
	165° 00' 10»	39,34		
2960			435662,48	1247347,9
	163° 19' 51»	148,2		
2961			435520,51	1247390,41
	162° 54' 43»	45,6		
2962			435476,92	1247403,81
	162° 37' 19»	139,05		
2963			435344,22	1247445,34
	161° 43' 28»	12,5		
2964			435332,35	1247449,26
	162° 45' 51»	46,54		
2965			435287,9	1247463,05
	162° 14' 41»	45,58		
2966			435244,49	1247476,95
	158° 09' 23»	30,16		
2967			435216,5	1247488,17
	156° 46' 24»	24,04		
2968			435194,41	1247497,65
	152° 47' 28»	26,27		
2969			435171,05	1247509,66
	152° 24' 04»	34,95		
2970			435140,08	1247525,85
	149° 53' 25»	12,66		
2971			435129,13	1247532,2
	150° 56' 16»	81,71		
2972			435057,71	1247571,89
	149° 18' 54»	17,62		
2973			435042,56	1247580,88
	147° 04' 24»	14,57		
2974			435030,33	1247588,8
	151° 38' 27»	45,85		
2975			434989,98	1247610,58
	150° 14' 09»	48,24		
2976			434948,1	1247634,53
	151° 54' 15»	20,26		
2977			434930,23	1247644,07
	63° 09' 27»	22,17		
2978			434940,24	1247663,85
	64° 42' 03»	26,11		
2979			434951,4	1247687,46
	359° 30' 39»	10,54		
2980			434961,94	1247687,37
	89° 17' 32»	14,57		
2981			434962,12	1247701,94
	89° 14' 59»	51,16		
2982			434962,79	1247753,1
	89° 16' 44»	17,48		

Название (номер) межевого знака	Дирекционные углы (град. мин. сек.)	Длина линии(м)	X координата	Y координата
2983			434963,01	1247770,58
	2° 53' 52»	8,11		
2984			434971,11	1247770,99
	95° 26' 06»	15,52		
2985			434969,64	1247786,44
	16° 53' 24»	26,74		
2986			434995,23	1247794,21
	99° 12' 03»	7,57		
2987			434994,02	1247801,68
	88° 48' 02»	13,85		
2988			434994,31	1247815,53
	187° 23' 30»	1,87		
2989			434992,46	1247815,29
	87° 12' 38»	8,22		
2990			434992,86	1247823,5
	90° 30' 57»	24,43		
2991			434992,64	1247847,93
	90° 42' 09»	33,44		
2992			434992,23	1247881,37
	88° 26' 49»	12,54		
2993			434992,57	1247893,91
	86° 59' 48»	19,09		
2994			434993,57	1247912,97
	92° 03' 35»	11,41		
2995			434993,16	1247924,37
	88° 41' 17»	34,94		
2996			434993,96	1247959,3
	86° 07' 57»	3,56		
2997			434994,2	1247962,85
	358° 57' 30»	1,65		
2998			434995,85	1247962,82
	88° 08' 38»	4,32		
2999			434995,99	1247967,14
	348° 41' 24»	0,05		
3000			434996,04	1247967,13
	354° 50' 39»	29,6		
3001			435025,52	1247964,47
	84° 04' 41»	13,76		
3002			435026,94	1247978,16
	174° 09' 20»	30,64		
3003			434996,46	1247981,28
	174° 08' 38»	2,74		
3004			434993,73	1247981,56
	90° 00' 00»	27,04		
3005			434993,73	1248008,6
	89° 58' 13»	19,23		
3006			434993,74	1248027,83
	356° 31' 23»	17,64		
3007			435011,35	1248026,76
	355° 53' 09»	10,04		

Название (номер) межевого знака	Дирекционные углы (град. мин. сек.)	Длина линии(м)	X координата	Y координата
3008			435021,36	1248026,04
	85° 23' 38»	19,92		
3009			435022,96	1248045,9
	353° 31' 49»	0,98		
3010			435023,93	1248045,79
	354° 48' 20»	0,66		
3011			435024,59	1248045,73
	82° 08' 48»	10,25		
3012			435025,99	1248055,88
	2° 19' 18»	0,74		
3013			435026,73	1248055,91
	82° 02' 51»	13,23		
3014			435028,56	1248069,01
	82° 15' 22»	6,09		
3015			435029,38	1248075,04
	179° 19' 05»	2,52		
3016			435026,86	1248075,07
	90° 00' 00»	0,45		
3017			435026,86	1248075,52
	178° 05' 27»	0,3		
3018			435026,56	1248075,53
	88° 03' 31»	1,18		
3019			435026,6	1248076,71
	90° 58' 16»	1,18		
3020			435026,58	1248077,89
	90° 00' 00»	0,08		
3021			435026,58	1248077,97
	181° 30' 27»	0,38		
3022			435026,2	1248077,96
	90° 20' 39»	3,33		
3023			435026,18	1248081,29
	1° 05' 28»	1,05		
3024			435027,23	1248081,31
	85° 22' 53»	4,59		
3025			435027,6	1248085,89
	180° 13' 55»	2,47		
3026			435025,13	1248085,88
	90° 15' 17»	4,5		
3027			435025,11	1248090,38
	0° 00' 00»	2,86		
3028			435027,97	1248090,38
	85° 23' 10»	13,67		
3029			435029,07	1248104,01
	89° 08' 42»	0,67		
3030			435029,08	1248104,68
	86° 22' 54»	29,79		
3031			435030,96	1248134,41
	96° 27' 39»	10,49		
3032			435029,78	1248144,83
	89° 00' 05»	4,59		

Название (номер) межевого знака	Дирекционные углы (град. мин. сек.)	Длина линии(м)	X координата	Y координата
3033			435029,86	1248149,42
	89° 01' 14»	1,17		
3034			435029,88	1248150,59
	92° 06' 47»	13,29		
3035			435029,39	1248163,87
	85° 43' 20»	8,71		
3036			435030,04	1248172,56
	94° 02' 52»	8,64		
3037			435029,43	1248181,18
	92° 42' 02»	1,06		
3038			435029,38	1248182,24
	94° 37' 14»	10,3		
3039			435028,55	1248192,51
	94° 15' 25»	10,24		
3040			435027,79	1248202,72
	24° 15' 14»	2		
3041			435029,61	1248203,54
	109° 48' 41»	1,71		
3042			435029,03	1248205,15
	93° 45' 46»	12,65		
3043			435028,2	1248217,77
	93° 50' 55»	5,51		
3044			435027,83	1248223,27
	100° 19' 58»	3,68		
3045			435027,17	1248226,89
	76° 11' 06»	1,26		
3046			435027,47	1248228,11
	94° 36' 25»	17,31		
3047			435026,08	1248245,36
	95° 10' 40»	9,31		
3048			435025,24	1248254,63
	188° 07' 48»	0,07		
3049			435025,17	1248254,62
	93° 57' 37»	1,3		
3050			435025,08	1248255,92
	94° 08' 28»	9,55		
3051			435024,39	1248265,45
	94° 07' 40»	20,28		
3052			435022,93	1248285,68
	96° 23' 33»	14,55		
3053			435021,31	1248300,14
	96° 27' 38»	5,78		
3054			435020,66	1248305,88
	96° 20' 00»	9,16		
3055			435019,65	1248314,98
	4° 15' 32»	0,94		
3056			435020,59	1248315,05
	91° 40' 34»	7,86		
3057			435020,36	1248322,91
	181° 31' 39»	3		

Название (номер) межевого знака	Дирекционные углы (град. мин. сек.)	Длина линии(м)	X координата	Y координата
3058			435017,36	1248322,83
	93° 12' 30»	20,01		
3059			435016,24	1248342,81
	93° 21' 59»	3,41		
3060			435016,04	1248346,21
	92° 51' 45»	0,8		
3061			435016	1248347,01
	98° 42' 31»	4,62		
3062			435015,3	1248351,58
	13° 52' 25»	3,42		
3063			435018,62	1248352,4
	92° 17' 26»	10,01		
3064			435018,22	1248362,4
	92° 14' 02»	11,29		
3065			435017,78	1248373,68
	184° 17' 57»	22,54		
3066			434995,3	1248371,99
	105° 09' 09»	6,85		
3067			434993,51	1248378,6
	105° 11' 07»	43,9		
3068			434982,01	1248420,97
	105° 13' 03»	4		
3069			434980,96	1248424,83
	92° 52' 06»	171,46		
3070			434972,38	1248596,08
	90° 08' 20»	123,79		
3071			434972,08	1248719,87
	90° 53' 39»	27,55		
3072			434971,65	1248747,42
	87° 18' 59»	58,73		
3073			434974,4	1248806,09
	73° 05' 19»	11,89		
3074			434977,86	1248817,47
	86° 15' 12»	22,04		
3075			434979,3	1248839,46
	83° 36' 57»	76,35		
3076			434987,79	1248915,34
	85° 44' 46»	6,07		
3077			434988,24	1248921,39
	90° 20' 44»	16,58		
3078			434988,14	1248937,97
	359° 58' 36»	74,06		
3079			435062,2	1248937,94
	359° 57' 55»	16,53		
3080			435078,73	1248937,93
	0° 16' 13»	2,12		
3081			435080,85	1248937,94
	0° 51' 51»	37,79		
3082			435118,64	1248938,51
	0° 56' 07»	2,45		

Название (номер) межевого знака	Дирекционные углы (град. мин. сек.)	Длина линии(м)	X координата	Y координата
3083			435121,09	1248938,55
	2° 13' 42»	2,57		
3084			435123,66	1248938,65
	2° 13' 05»	41,6		
3085			435165,23	1248940,26
	104° 15' 22»	4,43		
3086			435164,14	1248944,55
	15° 19' 52»	33,06		
3087			435196,02	1248953,29
	75° 55' 19»	3,33		
3088			435196,83	1248956,52
	110° 01' 49»	55,09		
3089			435177,96	1249008,28
	108° 16' 38»	13,77		
3090			435173,64	1249021,36
	110° 07' 24»	33,16		
3091			435162,23	1249052,5
	128° 17' 16»	79,86		
3092			435112,75	1249115,18
	127° 32' 37»	22,29		
3093			435099,17	1249132,85
	119° 59' 08»	29,23		
3094			435084,56	1249158,17
	118° 51' 33»	20,22		
3095			435074,8	1249175,88
	118° 50' 58»	33,66		
3096			435058,56	1249205,36
	118° 51' 55»	16,16		
3097			435050,76	1249219,51
	25° 34' 43»	16,88		
3098			435065,99	1249226,8
	30° 34' 12»	48,66		
3099			435107,89	1249251,55
	23° 51' 23»	8,23		
3100			435115,42	1249254,88
	15° 26' 09»	1,39		
3101			435116,76	1249255,25
	21° 12' 12»	8,18		
3102			435124,39	1249258,21
	116° 12' 28»	33,72		
3103			435109,5	1249288,46
	116° 02' 05»	35,75		
3104			435093,81	1249320,58
	118° 12' 46»	13,22		
3105			435087,56	1249332,23
	21° 12' 07»	22,01		
3106			435108,08	1249340,19
	18° 11' 44»	49,19		
3107			435154,81	1249355,55
	103° 33' 20»	2,6		

Название (номер) межевого знака	Дирекционные углы (град. мин. сек.)	Длина линии(м)	X координата	Y координата
3108			435154,2	1249358,08
	18° 25' 08»	22,76		
3109			435175,79	1249365,27
	109° 31' 02»	9,88		
3110			435172,49	1249374,58
	22° 07' 42»	14,97		
3111			435186,36	1249380,22
	101° 02' 27»	0,42		
3112			435186,28	1249380,63
	98° 13' 36»	0,84		
3113			435186,16	1249381,46
	15° 34' 45»	9,46		
3114			435195,27	1249384
	285° 17' 07»	6,68		
3115			435197,03	1249377,56
	285° 27' 22»	2,25		
3116			435197,63	1249375,39
	206° 33' 54»	0,6		
3117			435197,09	1249375,12
	296° 33' 54»	0,4		
3118			435197,27	1249374,76
	206° 33' 54»	0,11		
3119			435197,17	1249374,71
	296° 27' 19»	4,67		
3120			435199,25	1249370,53
	26° 35' 06»	12,87		
3121			435210,76	1249376,29
	54° 25' 44»	3,97		
3122			435213,07	1249379,52
	38° 11' 30»	8,41		
3123			435219,68	1249384,72
	28° 26' 48»	11,44		
3124			435229,74	1249390,17
	26° 06' 23»	9,5		
3125			435238,27	1249394,35
	107° 01' 37»	17,76		
3126			435233,07	1249411,33
	106° 19' 37»	2,06		
3127			435232,49	1249413,31
	14° 34' 42»	7,95		
3128			435240,18	1249415,31
	13° 18' 16»	5,13		
3129			435245,17	1249416,49
	108° 00' 29»	17,4		
3130			435239,79	1249433,04
	195° 29' 57»	1,23		
3131			435238,6	1249432,71
	104° 43' 23»	4,25		
3132			435237,52	1249436,82
	197° 54' 55»	3,84		

Название (номер) межевого знака	Дирекционные углы (град. мин. сек.)	Длина линии(м)	X координата	Y координата
3133			435233,87	1249435,64
	104° 23' 09»	3,18		
3134			435233,08	1249438,72
	107° 46' 53»	61		
3135			435214,45	1249496,81
	31° 53' 27»	2,12		
3136			435216,25	1249497,93
	16° 29' 54»	27,04		
3137			435242,18	1249505,61
	290° 31' 20»	23,88		
3138			435250,55	1249483,25
	330° 51' 57»	0,7		
3139			435251,16	1249482,91
	17° 17' 20»	11,54		
3140			435262,18	1249486,34
	16° 45' 07»	40,7		
3141			435301,15	1249498,07
	84° 08' 58»	5,3		
3142			435301,69	1249503,34
	108° 17' 08»	20,62		
3143			435295,22	1249522,92
	108° 50' 41»	25,2		
3144			435287,08	1249546,77
	109° 21' 51»	24,76		
3145			435278,87	1249570,13
	108° 34' 59»	20,8		
3146			435272,24	1249589,85
	200° 11' 40»	0,93		
3147			435271,37	1249589,53
	196° 17' 30»	17,5		
3148			435254,57	1249584,62
	291° 05' 32»	1,5		
3149			435255,11	1249583,22
	194° 13' 01»	6,15		
3150			435249,15	1249581,71
	106° 26' 25»	1,27		
3151			435248,79	1249582,93
	196° 18' 04»	24,12		
3152			435225,64	1249576,16
	115° 40' 37»	0,58		
3153			435225,39	1249576,68
	198° 18' 27»	4,27		
3154			435221,34	1249575,34
	119° 29' 05»	2,46		
3155			435220,13	1249577,48
	201° 05' 48»	3,47		
3156			435216,89	1249576,23
	253° 06' 30»	2		
3157			435216,31	1249574,32
	270° 16' 18»	10,54		

Название (номер) межевого знака	Дирекционные углы (град. мин. сек.)	Длина линии(м)	X координата	Y координата
3158			435216,36	1249563,78
	179° 06' 41»	12,25		
3159			435204,11	1249563,97
	185° 16' 32»	10,22		
3160			435193,93	1249563,03
	108° 43' 51»	1,84		
3161			435193,34	1249564,77
	190° 41' 15»	4,15		
3162			435189,26	1249564
	195° 51' 23»	14,13		
3163			435175,67	1249560,14
	199° 29' 29»	15,43		
3164			435161,12	1249554,99
	103° 48' 03»	7,67		
3165			435159,29	1249562,44
	198° 30' 06»	5,42		
3166			435154,15	1249560,72
	281° 12' 21»	1,08		
3167			435154,36	1249559,66
	196° 49' 17»	9,43		
3168			435145,33	1249556,93
	111° 45' 10»	2,19		
3169			435144,52	1249558,96
	204° 37' 03»	3,55		
3170			435141,29	1249557,48
	111° 38' 40»	0,68		
3171			435141,04	1249558,11
	194° 17' 14»	4,98		
3172			435136,21	1249556,88
	104° 07' 59»	1,43		
3173			435135,86	1249558,27
	196° 08' 45»	27,87		
3174			435109,09	1249550,52
	190° 55' 36»	2,64		
3175			435106,5	1249550,02
	199° 16' 54»	39,37		
3176			435069,34	1249537,02
	286° 40' 35»	16,9		
3177			435074,19	1249520,83
	198° 45' 52»	10,45		
3178			435064,3	1249517,47
	287° 55' 41»	6,07		
3179			435066,17	1249511,69
	199° 10' 15»	14,28		
3180			435052,68	1249507
	288° 21' 14»	13,43		
3181			435056,91	1249494,25
	198° 38' 09»	20,75		
3182			435037,25	1249487,62
	108° 59' 04»	13,19		

Название (номер) межевого знака	Дирекционные углы (град. мин. сек.)	Длина линии(м)	X координата	Y координата
3183			435032,96	1249500,09
	199° 39' 14»	0,74		
3184			435032,26	1249499,84
	289° 05' 37»	0,28		
3185			435032,35	1249499,58
	199° 18' 23»	4,99		
3186			435027,64	1249497,93
	109° 10' 44»	0,24		
3187			435027,56	1249498,16
	199° 39' 24»	13,79		
3188			435014,57	1249493,52
	291° 26' 00»	6,65		
3189			435017	1249487,33
	287° 01' 23»	8,98		
3190			435019,63	1249478,74
	197° 07' 34»	3,6		
3191			435016,19	1249477,68
	202° 50' 56»	3,66		
3192			435012,82	1249476,26
	114° 18' 16»	0,34		
3193			435012,68	1249476,57
	197° 34' 39»	11,62		
3194			435001,6	1249473,06
	109° 09' 09»	5,3		
3195			434999,86	1249478,07
	107° 09' 58»	11,28		
3196			434996,53	1249488,85
	111° 18' 28»	5,17		
3197			434994,65	1249493,67
	110° 36' 55»	5,65		
3198			434992,66	1249498,96
	198° 26' 06»	5		
3199			434987,92	1249497,38
	198° 26' 06»	2,53		
3200			434985,52	1249496,58
	178° 11' 56»	9,54		
3201			434975,98	1249496,88
	154° 10' 04»	5,94		
3202			434970,63	1249499,47
	156° 11' 04»	11,09		
3203			434960,48	1249503,95
	160° 01' 01»	1,99		
3204			434958,61	1249504,63
	205° 20' 07»	2,5		
3205			434956,35	1249503,56
	205° 20' 46»	0,21		
3206			434956,16	1249503,47
	153° 55' 27»	29,32		
3207			434929,82	1249516,36
	152° 35' 03»	18,07		

Название (номер) межевого знака	Дирекционные углы (град. мин. сек.)	Длина линии(м)	X координата	Y координата
3208			434913,78	1249524,68
	120° 57' 50»	0,41		
3209			434913,57	1249525,03
	128° 54' 25»	8,33		
3210			434908,34	1249531,51
	128° 55' 04»	6,94		
3211			434903,98	1249536,91
	141° 14' 55»	22,48		
3212			434886,45	1249550,98
	141° 15' 51»	16,46		
3213			434873,61	1249561,28
	141° 13' 59»	28,4		
3214			434851,47	1249579,06
	99° 23' 47»	62,96		
3215			434841,19	1249641,18
	101° 05' 22»	56,57		
3216			434830,31	1249696,69
	96° 18' 59»	74,35		
3217			434822,13	1249770,59
	98° 00' 34»	47,65		
3218			434815,49	1249817,78
	99° 28' 00»	65,3		
3219			434804,75	1249882,19
	57° 51' 02»	43,84		
3220			434828,08	1249919,31
	83° 50' 52»	59,25		
3221			434834,43	1249978,22
	107° 35' 13»	40,38		
3222			434822,23	1250016,71
	68° 02' 22»	45,46		
3223			434839,23	1250058,87
	140° 28' 12»	42,58		
3224			434806,39	1250085,97
	65° 10' 44»	39,09		
3225			434822,8	1250121,45
	73° 28' 29»	34,07		
3226			434832,49	1250154,11
	357° 10' 34»	53,59		
3227			434886,01	1250151,47
	354° 50' 17»	100,81		
3228			434986,41	1250142,4
	350° 39' 37»	155,16		
3229			435139,51	1250117,22
	354° 58' 35»	18,84		
3230			435158,28	1250115,57
	81° 19' 03»	6,16		
3231			435159,21	1250121,66
	73° 51' 36»	6,48		
3232			435161,01	1250127,88
	350° 27' 31»	16,65		

Название (номер) межевого знака	Дирекционные углы (град. мин. сек.)	Длина линии(м)	X координата	Y координата
3233			435177,43	1250125,12
	346° 15' 52»	248,53		
3234			435418,85	1250066,11
	52° 54' 08»	249,91		
3235			435569,59	1250265,44
	88° 40' 04»	282,14		
3236			435576,15	1250547,5
	65° 58' 21»	59,9		
3237			435600,54	1250602,21
	117° 35' 13»	66,21		
3238			435569,88	1250660,89
	149° 02' 20»	73,51		
3239			435506,84	1250698,71
	84° 12' 12»	66,24		
3240			435513,53	1250764,61
	169° 31' 48»	273,61		
3241			435244,48	1250814,33
	172° 16' 32»	198,72		
3242			435047,56	1250841,04
	163° 12' 38»	96,03		
3243			434955,62	1250868,78
	122° 53' 45»	50,82		
3244			434928,02	1250911,45
	47° 20' 28»	84,47		
3245			434985,26	1250973,57
	48° 17' 53»	73,13		
3246			435033,91	1251028,17
	67° 40' 41»	69,09		
3247			435060,15	1251092,08
	103° 05' 04»	56,36		
3248			435047,39	1251146,98
	139° 30' 37»	136,05		
3249			434943,92	1251235,32
	154° 09' 20»	58,31		
3250			434891,44	1251260,74
	157° 54' 03»	93,62		
3251			434804,7	1251295,96
	162° 07' 45»	92,84		
3252			434716,34	1251324,45
	154° 54' 51»	117,29		
3253			434610,11	1251374,18
	150° 31' 53»	51,47		
3254			434565,3	1251399,5
	163° 35' 10»	60,98		
3255			434506,81	1251416,73
	180° 59' 56»	118,73		
3256			434388,1	1251414,66
	177° 20' 53»	120,38		
3257			434267,85	1251420,23
	154° 04' 52»	140,4		

Название (номер) межевого знака	Дирекционные углы (град. мин. сек.)	Длина линии(м)	X координата	Y координата
3258			434141,57	1251481,6
	147° 29' 03»	63,2		
3259			434088,28	1251515,57
	149° 09' 35»	92,38		
3260			434008,96	1251562,93
	159° 52' 18»	77,15		
3261			433936,52	1251589,48
	149° 53' 28»	91,6		
3262			433857,28	1251635,43
	173° 56' 11»	123,26		
3263			433734,71	1251648,45
	173° 16' 42»	232,39		
3264			433503,92	1251675,65
	151° 05' 46»	69,47		
3265			433443,1	1251709,23
	167° 52' 44»	132,73		
3266			433313,33	1251737,1
	187° 11' 53»	79,89		
3267			433234,07	1251727,09
	169° 39' 38»	26,74		
3268			433207,76	1251731,89
	185° 11' 25»	138,95		
3269			433069,38	1251719,32
	204° 44' 43»	227,86		
3270			432862,44	1251623,94
	255° 54' 06»	65,03		
3271			432846,6	1251560,87
	266° 51' 03»	97,75		
3272			432841,23	1251463,27
	260° 17' 16»	102,49		
3273			432823,94	1251362,25
	226° 47' 05»	51,99		
3274			432788,34	1251324,36
	215° 57' 02»	61,95		
3275			432738,19	1251287,99
	202° 21' 54»	90,8		
3276			432654,22	1251253,44
	180° 48' 26»	127,78		
3277			432526,45	1251251,64
	81° 30' 41»	24,86		
3278			432530,12	1251276,23
	73° 51' 45»	10,65		
3279			432533,08	1251286,46
	122° 19' 25»	50,01		
3280			432506,34	1251328,72
	97° 53' 13»	29		
3281			432502,36	1251357,45
	94° 21' 36»	59,19		
3282			432497,86	1251416,47
	98° 21' 26»	45,69		

Название (номер) межевого знака	Дирекционные углы (град. мин. сек.)	Длина линии(м)	X координата	Y координата
3283			432491,22	1251461,67
	110° 55' 57»	29,39		
3284			432480,72	1251489,12
	127° 33' 20»	65		
3285			432441,1	1251540,65
	83° 12' 59»	50,37		
3286			432447,05	1251590,67
	97° 23' 25»	24,1		
3287			432443,95	1251614,57
	144° 51' 46»	44,58		
3288			432407,49	1251640,23
	168° 24' 04»	21,39		
3289			432386,54	1251644,53
	176° 40' 43»	39,53		
3290			432347,08	1251646,82
	192° 01' 30»	46,51		
3291			432301,59	1251637,13
	223° 49' 00»	35,95		
3292			432275,65	1251612,24
	238° 51' 56»	46,03		
3293			432251,85	1251572,84
	198° 08' 56»	28,51		
3294			432224,76	1251563,96
	142° 18' 59»	25,21		
3295			432204,81	1251579,37
	190° 56' 08»	6,91		
3296			432198,03	1251578,06
	241° 58' 33»	39,86		
3297			432179,3	1251542,87
	177° 04' 38»	21,77		
3298			432157,56	1251543,98
	167° 05' 35»	77,76		
3299			432081,76	1251561,35
	136° 49' 16»	23,59		
3300			432064,56	1251577,49
	172° 07' 21»	15,4		
3301			432049,31	1251579,6
	203° 41' 48»	92,76		
3302			431964,37	1251542,32
	248° 24' 25»	51,6		
3303			431945,38	1251494,34
	236° 26' 34»	15,54		
3304			431936,79	1251481,39
	151° 22' 15»	17,01		
3305			431921,86	1251489,54
	143° 22' 11»	69,37		
3306			431866,19	1251530,93
	169° 37' 21»	40,25		
3307			431826,6	1251538,18
	191° 11' 21»	193,56		

Название (номер) межевого знака	Дирекционные углы (град. мин. сек.)	Длина линии(м)	X координата	Y координата
3308			431636,72	1251500,62
	139° 07' 18»	103		
3309			431558,84	1251568,03
	111° 26' 17»	94,28		
3310			431524,38	1251655,79
	83° 11' 21»	86,6		
3311			431534,65	1251741,78
	87° 15' 38»	53,56		
3312			431537,21	1251795,28
	165° 17' 30»	4,14		
3313			431533,21	1251796,33
	148° 31' 03»	74,81		
3314			431469,41	1251835,4
	162° 49' 49»	103,12		
3315			431370,89	1251865,84
	71° 02' 42»	21,95		
3316			431378,02	1251886,6
	46° 40' 17»	20,61		
3317			431392,16	1251901,59
	46° 37' 33»	19,44		
3318			431405,51	1251915,72
	99° 39' 24»	21,82		
3319			431401,85	1251937,23
	186° 35' 54»	42,9		
3320			431359,23	1251932,3
	85° 17' 26»	58,83		
3321			431364,06	1251990,93
	92° 45' 59»	62,57		
3322			431361,04	1252053,43
	146° 38' 17»	110,91		
3323			431268,41	1252114,42
	138° 14' 42»	99,18		
3324			431194,42	1252180,47
	94° 15' 03»	78,39		
3325			431188,61	1252258,64
	153° 44' 31»	65,1		
3326			431130,23	1252287,44
	168° 10' 44»	39,34		
3327			431091,72	1252295,5
	262° 37' 53»	51,07		
3328			431085,17	1252244,85
	156° 24' 12»	56,31		
3329			431033,57	1252267,39
	253° 21' 13»	84,2		
3330			431009,45	1252186,72
	194° 28' 50»	119,77		
3331			430893,48	1252156,77
	187° 59' 13»	212,89		
3332			430682,66	1252127,19
	110° 04' 55»	59,97		

Название (номер) межевого знака	Дирекционные углы (град. мин. сек.)	Длина линии(м)	X координата	Y координата
3333			430662,07	1252183,51
	161° 30' 33»	55,08		
3334			430609,83	1252200,98
	164° 17' 08»	32,71		
3335			430578,34	1252209,84
	180° 33' 23»	20,6		
3336			430557,74	1252209,64
	185° 30' 23»	22,61		
3337			430535,23	1252207,47
	180° 44' 39»	48,51		
3338			430486,72	1252206,84
	177° 48' 20»	126,66		
3339			430360,15	1252211,69
	161° 06' 50»	136,15		
3340			430231,33	1252255,76
	211° 07' 02»	70,43		
3341			430171,03	1252219,36
	202° 42' 48»	114,58		
3342			430065,34	1252175,12
	198° 37' 43»	22,45		
3343			430044,07	1252167,95
	110° 30' 29»	295,4		
3344			429940,58	1252444,63
	117° 45' 35»	298,18		
3345			429801,7	1252708,49
	118° 57' 15»	403,28		
3346			429606,47	1253061,36
	116° 38' 03»	137,14		
3347			429544,99	1253183,95
	203° 38' 33»	19,82		
3348			429526,83	1253176
	266° 59' 09»	194,17		
3349			429516,62	1252982,1
	271° 37' 59»	9,47		
3350			429516,89	1252972,63
	264° 34' 15»	237,27		
3351			429494,44	1252736,42
	264° 20' 50»	195,94		
3352			429475,14	1252541,43
	264° 15' 40»	263,22		
3353			429448,82	1252279,53
	263° 26' 58»	123,24		
3354			429434,76	1252157,09
	176° 44' 35»	86,42		
3355			429348,48	1252162
	184° 00' 43»	105,77		
3356			429242,97	1252154,6
	182° 01' 23»	222,66		
3357			429020,45	1252146,74
	183° 15' 08»	49,18		

Название (номер) межевого знака	Дирекционные углы (град. мин. сек.)	Длина линии(м)	X координата	Y координата
3358			428971,35	1252143,95
	183° 15' 00»	52,92		
3359			428918,52	1252140,95
	183° 15' 32»	24,1		
3360			428894,46	1252139,58
	250° 51' 43»	99,74		
3361			428861,76	1252045,35
	182° 15' 08»	42,49		
3362			428819,3	1252043,68
	221° 27' 19»	0,8		
3363			428818,7	1252043,15
	252° 48' 55»	22,61		
3364			428812,02	1252021,55
	233° 49' 19»	33,8		
3365			428792,07	1251994,27
	269° 14' 39»	32,59		
3366			428791,64	1251961,68
	182° 26' 12»	34,81		
3367			428756,86	1251960,2
	220° 21' 58»	74,75		
3368			428699,91	1251911,79
	231° 29' 12»	72,67		
3369			428654,66	1251854,93
	219° 55' 03»	50,45		
3370			428615,97	1251822,56
	211° 27' 19»	55,19		
3371			428568,89	1251793,76
	233° 45' 17»	49,89		
3372			428539,39	1251753,52
	243° 36' 12»	77,6		
3373			428504,89	1251684,01
	224° 20' 05»	131,52		
3374			428410,82	1251592,1
	202° 57' 56»	166,18		
3375			428257,81	1251527,26
	210° 52' 40»	124,59		
3376			428150,88	1251463,32
	217° 44' 44»	111,77		
3377			428062,5	1251394,9
	232° 17' 09»	164,37		
3378			427961,95	1251264,87
	231° 04' 01»	121,16		
3379			427885,81	1251170,62
	223° 53' 14»	126,33		
3380			427794,76	1251083,04
	186° 55' 16»	142,16		
3381			427653,64	1251065,91
	264° 57' 53»	55,72		
3382			427648,75	1251010,41
	293° 16' 02»	87,54		

Название (номер) межевого знака	Дирекционные углы (град. мин. сек.)	Длина линии(м)	X координата	Y координата
3383			427683,33	1250929,99
	282° 22' 54»	65,85		
3384			427697,45	1250865,67
	319° 41' 11»	53,57		
3385			427738,3	1250831,01
	336° 28' 41»	32,35		
3386			427767,96	1250818,1
	337° 34' 14»	38,45		
3387			427803,5	1250803,43
	322° 51' 07»	46,95		
3388			427840,92	1250775,08
	239° 28' 44»	19,32		
3389			427831,11	1250758,44
	249° 58' 26»	266,96		
3390			427739,69	1250507,62
	344° 17' 13»	61		
3391			427798,41	1250491,1
	275° 42' 57»	384,06		
3392			427836,66	1250108,95
	280° 00' 36»	168,22		
3393			427865,9	1249943,29
	236° 22' 42»	74,41		
3394			427824,7	1249881,33
	271° 23' 38»	58,38		
3395			427826,12	1249822,97
	289° 36' 10»	24,2		
3396			427834,24	1249800,17
	247° 06' 34»	6,84		
3397			427831,58	1249793,87
	175° 07' 05»	10,46		
3398			427821,16	1249794,76
	175° 07' 33»	18,95		
3399			427802,28	1249796,37
	168° 42' 32»	255,53		
3400			427551,7	1249846,4
	169° 28' 41»	189,8		
3401			427365,09	1249881,06
	169° 19' 48»	197,4		
3402			427171,1	1249917,61
	169° 36' 06»	26,87		
3403			427144,67	1249922,46
	169° 52' 46»	38,36		
3404			427106,91	1249929,2
	167° 30' 39»	174,38		
3405			426936,66	1249966,91
	167° 32' 22»	256,34		
3406			426686,36	1250022,22
	162° 24' 45»	10,69		
3407			426676,17	1250025,45
	162° 24' 19»	66,63		

Название (номер) межевого знака	Дирекционные углы (град. мин. сек.)	Длина линии(м)	X координата	Y координата
3408			426612,66	1250045,59
	171° 53' 26»	31,55		
3409			426581,43	1250050,04
	177° 10' 08»	49,2		
3410			426532,29	1250052,47
	176° 12' 43»	23,46		
3411			426508,88	1250054,02
	292° 01' 42»	46,42		
3412			426526,29	1250010,99
	282° 35' 34»	17,52		
3413			426530,11	1249993,89
	286° 49' 02»	15,35		
3414			426534,55	1249979,2
	290° 54' 31»	8,94		
3415			426537,74	1249970,85
	274° 44' 14»	38,02		
3416			426540,88	1249932,96
	283° 03' 56»	18,76		
3417			426545,12	1249914,69
	284° 35' 57»	18,77		
3418			426549,85	1249896,53
	282° 39' 13»	22,92		
3419			426554,87	1249874,17
	183° 31' 14»	18,57		
3420			426536,34	1249873,03
	271° 02' 36»	41,74		
3421			426537,1	1249831,3
	282° 59' 41»	6,14		
3422			426538,48	1249825,32
	299° 37' 31»	39,79		
3423			426558,15	1249790,73
	298° 38' 06»	56,09		
3424			426585,03	1249741,5
	208° 49' 46»	14,83		
3425			426572,04	1249734,35
	300° 23' 13»	19,59		
3426			426581,95	1249717,45
	299° 58' 42»	23,14		
3427			426593,51	1249697,41
	287° 32' 47»	12,44		
3428			426597,26	1249685,55
	295° 28' 49»	30,47		
3429			426610,37	1249658,04
	216° 08' 31»	1,1		
3430			426609,48	1249657,39
	297° 23' 14»	26,8		
3431			426621,81	1249633,59
	209° 25' 00»	4,76		
3432			426617,66	1249631,25
	223° 42' 37»	7,54		

Название (номер) межевого знака	Дирекционные углы (град. мин. сек.)	Длина линии(м)	X координата	Y координата
3433			426612,21	1249626,04
	329° 29' 01»	21,74		
3434			426630,94	1249615
	329° 30' 36»	4,77		
3435			426635,05	1249612,58
	338° 43' 57»	8,77		
3436			426643,22	1249609,4
	315° 19' 51»	14,69		
3437			426653,67	1249599,07
	298° 13' 18»	8,82		
3438			426657,84	1249591,3
	306° 01' 39»	15,37		
3439			426666,88	1249578,87
	40° 43' 27»	1,52		
3440			426668,03	1249579,86
	305° 40' 50»	5,59		
3441			426671,29	1249575,32
	228° 54' 39»	25,09		
3442			426654,8	1249556,41
	231° 17' 18»	15,56		
3443			426645,07	1249544,27
	153° 43' 56»	203,45		
3444			426462,63	1249634,31
	153° 11' 53»	189,33		
3445			426293,64	1249719,68
	171° 22' 44»	6,27		
3446			426287,44	1249720,62
	160° 01' 20»	9,16		
3447			426278,83	1249723,75
	159° 42' 43»	49,78		
3448			426232,14	1249741,01
	164° 21' 42»	5,64		
3449			426226,71	1249742,53
	142° 44' 55»	33,93		
3450			426199,7	1249763,07
	147° 51' 21»	46,78		
3451			426160,09	1249787,96
	151° 28' 42»	42,18		
3452			426123,03	1249808,1
	149° 37' 42»	32,54		
3453			426094,96	1249824,55
	149° 38' 26»	80,82		
3454			426025,22	1249865,4
	149° 38' 50»	68,99		
3455			425965,69	1249900,26
	148° 57' 35»	78,23		
3456			425898,66	1249940,6
	150° 32' 32»	34,65		
3457			425868,49	1249957,64
	158° 04' 33»	37,31		

Название (номер) межевого знака	Дирекционные углы (град. мин. сек.)	Длина линии(м)	X координата	Y координата
3458			425833,88	1249971,57
	218° 36' 21»	14,92		
3459			425822,22	1249962,26
	253° 51' 00»	5		
3460			425820,83	1249957,46
	253° 51' 27»	44,74		
3461			425808,39	1249914,48
	251° 22' 54»	47,45		
3462			425793,24	1249869,51
	251° 24' 29»	138,41		
3463			425749,11	1249738,32
	250° 30' 36»	247,48		
3464			425666,54	1249505,02
	251° 07' 50»	305,58		
3465			425567,71	1249215,86
	251° 25' 31»	283,67		
3466			425477,35	1248946,97
	258° 49' 56»	59,27		
3467			425465,87	1248888,82
	246° 36' 33»	106,85		
3468			425423,45	1248790,75
	337° 03' 33»	37,64		
3469			425458,11	1248776,08
	238° 59' 48»	141,59		
3470			425385,18	1248654,72
	330° 18' 26»	99,67		
3471			425471,76	1248605,35
	331° 00' 43»	20,1		
3472			425489,34	1248595,61
	240° 30' 46»	7,72		
3473			425485,54	1248588,89
	241° 13' 14»	31,14		
3474			425470,55	1248561,6
	329° 59' 36»	19		
3475			425487	1248552,1
	332° 03' 20»	17,65		
3476			425502,59	1248543,83
	337° 17' 55»	11,35		
3477			425513,06	1248539,45
	330° 29' 47»	14,13		
3478			425525,36	1248532,49
	63° 08' 39»	4,41		
3479			425527,35	1248536,42
	327° 33' 48»	5,07		
3480			425531,63	1248533,7
	60° 14' 36»	30,28		
3481			425546,66	1248559,99
	75° 15' 06»	36,69		
3482			425556	1248595,47
	154° 14' 06»	4,16		

Название (номер) межевого знака	Дирекционные углы (град. мин. сек.)	Длина линии(м)	X координата	Y координата
3483			425552,25	1248597,28
	64° 10' 25»	9,37		
3484			425556,33	1248605,71
	334° 21' 32»	4,16		
3485			425560,08	1248603,91
	66° 07' 41»	15,42		
3486			425566,32	1248618,01
	343° 43' 40»	33,94		
3487			425598,9	1248608,5
	317° 37' 15»	4,02		
3488			425601,87	1248605,79
	293° 08' 46»	20,02		
3489			425609,74	1248587,38
	298° 16' 53»	4,03		
3490			425611,65	1248583,83
	339° 01' 35»	97,95		
3491			425703,11	1248548,77
	296° 05' 47»	30,62		
3492			425716,58	1248521,27
	296° 46' 00»	44,45		
3493			425736,6	1248481,58
	302° 18' 23»	21,59		
3494			425748,14	1248463,33
	230° 57' 52»	0,48		
3495			425747,84	1248462,96
	331° 06' 48»	0,99		
3496			425748,71	1248462,48
	241° 01' 28»	25,31		
3497			425736,45	1248440,34
	196° 23' 22»	1,42		
3498			425735,09	1248439,94
	241° 40' 05»	6,24		
3499			425732,13	1248434,45
	285° 36' 40»	1,41		
3500			425732,51	1248433,09
	240° 42' 16»	3		
3501			425731,04	1248430,47
	240° 43' 00»	25,56		
3502			425718,54	1248408,18
	150° 14' 24»	4,73		
3503			425714,43	1248410,53
	240° 34' 59»	55,46		
3504			425687,19	1248362,22
	330° 19' 37»	0,99		
3505			425688,05	1248361,73
	239° 56' 13»	62,3		
3506			425656,84	1248307,81
	150° 36' 40»	1		
3507			425655,97	1248308,3
	238° 59' 46»	17,16		

Название (номер) межевого знака	Дирекционные углы (град. мин. сек.)	Длина линии(м)	X координата	Y координата
3508			425647,13	1248293,59
	111° 45' 08»	52,02		
3509			425627,85	1248341,91
	58° 31' 34»	28,12		
3510			425642,53	1248365,89
	149° 01' 56»	50,57		
3511			425599,17	1248391,91
	239° 18' 01»	0,37		
3512			425598,98	1248391,59
	166° 17' 35»	2,11		
3513			425596,93	1248392,09
	172° 20' 37»	27,55		
3514			425569,63	1248395,76
	193° 37' 24»	41,39		
3515			425529,4	1248386,01
	95° 58' 37»	36,59		
3516			425525,59	1248422,4
	95° 52' 24»	54,34		
3517			425520,03	1248476,45
	91° 26' 23»	11,14		
3518			425519,75	1248487,59
	131° 02' 25»	16,28		
3519			425509,06	1248499,87
	148° 44' 58»	157,89		
3520			425374,08	1248581,78
	148° 25' 45»	26,7		
3521			425351,33	1248595,76
	237° 18' 41»	188,83		
3522			425249,35	1248436,84
	237° 22' 05»	60,97		
3523			425216,47	1248385,49
	239° 16' 52»	60,57		
3524			425185,53	1248333,42
	250° 36' 37»	20,87		
3525			425178,6	1248313,73
	242° 32' 00»	26,15		
3526			425166,54	1248290,53
	350° 50' 38»	11,69		
3527			425178,08	1248288,67
	343° 49' 16»	20,89		
3528			425198,14	1248282,85
	330° 06' 03»	231,99		
3529			425399,25	1248167,21
	239° 16' 41»	4,87		
3530			425396,76	1248163,02
	242° 35' 03»	149,07		
3531			425328,12	1248030,69
	251° 35' 13»	8,33		
3532			425325,49	1248022,79
	288° 13' 57»	2,68		

Название (номер) межевого знака	Дирекционные углы (град. мин. сек.)	Длина линии(м)	X координата	Y координата
3533			425326,33	1248020,24
	338° 21' 18»	55,06		
3534			425377,51	1247999,93
	353° 32' 42»	2,76		
3535			425380,25	1247999,62
	276° 50' 26»	10,24		
3536			425381,47	1247989,45
	276° 07' 54»	85,01		
3537			425390,55	1247904,93
	13° 24' 47»	147,61		
3538			425534,13	1247939,17
	10° 43' 17»	108,85		
3539			425641,08	1247959,42
	5° 07' 16»	89,74		
3540			425730,46	1247967,43
	1° 16' 50»	56,38		
3541			425786,83	1247968,69
	358° 28' 17»	43,86		
3542			425830,67	1247967,52
	355° 48' 20»	53,59		
3543			425884,12	1247963,6
	353° 01' 23»	56,15		
3544			425939,85	1247956,78
	349° 31' 26»	68,2		
3545			426006,91	1247944,38
	345° 55' 07»	64,74		
3546			426069,7	1247928,63
	342° 37' 50»	66,66		
3547			426133,32	1247908,73
	338° 32' 22»	75,85		
3548			426203,91	1247880,98
	336° 12' 46»	68,38		
3549			426266,48	1247853,4
	335° 29' 07»	83,75		
3550			426342,68	1247818,65
	335° 16' 25»	61,61		
3551			426398,64	1247792,88
	335° 22' 02»	76,39		
3552			426468,08	1247761,04
	336° 45' 19»	107,71		
3553			426567,05	1247718,53
	342° 19' 58»	63,96		
3554			426627,99	1247699,12
	348° 57' 26»	72,78		
3555			426699,42	1247685,18
	353° 04' 40»	23,81		
3556			426723,06	1247682,31
	357° 41' 23»	76,9		
3557			426799,9	1247679,21
	2° 25' 47»	36,56		

Название (номер) межевого знака	Дирекционные углы (град. мин. сек.)	Длина линии(м)	X координата	Y координата
3558			426836,43	1247680,76
	4° 30' 04»	301,35		
3559			427136,85	1247704,41
	261° 25' 58»	77,67		
3560			427125,28	1247627,61
	10° 01' 12»	96,27		
3561			427220,08	1247644,36
	12° 33' 48»	62,94		
3562			427281,51	1247658,05
	276° 04' 39»	11,81		
3563			427282,76	1247646,31
	348° 11' 41»	101,43		
3564			427382,04	1247625,56
	358° 30' 44»	37,36		
3565			427419,39	1247624,59
	3° 58' 55»	30,67		
3566			427449,99	1247626,72
	7° 19' 48»	60,98		
3567			427510,47	1247634,5
	13° 43' 22»	52,74		
3568			427561,7	1247647,01
	4° 43' 42»	55,2		
3569			427616,71	1247651,56
	17° 20' 25»	41,87		
3570			427656,68	1247664,04
	52° 11' 48»	40,64		
3571			427681,59	1247696,15
	353° 15' 54»	46,47		
3572			427727,74	1247690,7
	345° 57' 04»	33,12		
3573			427759,87	1247682,66
	341° 59' 35»	9,74		
3574			427769,13	1247679,65
	337° 56' 54»	9,78		
3575			427778,19	1247675,98
	237° 53' 56»	1,9		
3576			427777,18	1247674,37
	337° 51' 47»	6,02		
3577			427782,76	1247672,1
	342° 42' 47»	6,63		
3578			427789,09	1247670,13
	258° 05' 54»	6,84		
3579			427787,68	1247663,44
	345° 02' 36»	20,54		
3580			427807,52	1247658,14
	339° 50' 17»	7,66		
3581			427814,71	1247655,5
	58° 28' 10»	16,12		
3582			427823,14	1247669,24
	334° 14' 48»	13,26		

Название (номер) межевого знака	Дирекционные углы (град. мин. сек.)	Длина линии(м)	X координата	Y координата
3583			427835,08	1247663,48
	335° 52' 35»	5,77		
3584			427840,35	1247661,12
	335° 18' 18»	6,99		
3585			427846,7	1247658,2
	246° 30' 05»	0,5		
3586			427846,5	1247657,74
	336° 49' 15»	11,66		
3587			427857,22	1247653,15
	62° 18' 02»	0,45		
3588			427857,43	1247653,55
	339° 59' 26»	9,32		
3589			427866,19	1247650,36
	40° 14' 11»	0,17		
3590			427866,32	1247650,47
	335° 37' 51»	4,44		
3591			427870,36	1247648,64
	318° 30' 13»	1,39		
3592			427871,4	1247647,72
	339° 58' 52»	16,48		
3593			427886,88	1247642,08
	342° 44' 44»	7,21		
3594			427893,77	1247639,94
	342° 14' 44»	22,1		
3595			427914,82	1247633,2
	66° 02' 26»	19,38		
3596			427922,69	1247650,91
	114° 36' 57»	5,52		
3597			427920,39	1247655,93
	63° 47' 39»	7,13		
3598			427923,54	1247662,33
	81° 43' 27»	5,56		
3599			427924,34	1247667,83
	321° 40' 02»	16,69		
3600			427937,43	1247657,48
	321° 38' 33»	84,66		
3601			428003,82	1247604,94
	276° 17' 02»	40,38		
3602			428008,24	1247564,8
	276° 17' 44»	103,23		
3603			428019,56	1247462,19
	247° 05' 47»	110,64		
3604			427976,5	1247360,27
	348° 46' 19»	35,69		
3605			428011,51	1247353,32
	251° 57' 22»	7,88		
3606			428009,07	1247345,83
	251° 55' 44»	41,33		
3607			427996,25	1247306,54
	251° 45' 10»	35,71		

Название (номер) межевого знака	Дирекционные углы (град. мин. сек.)	Длина линии(м)	X координата	Y координата
3608			427985,07	1247272,63
	252° 02' 45»	29,78		
3609			427975,89	1247244,3
	251° 58' 55»	17,81		
3610			427970,38	1247227,36
	247° 27' 20»	22,2		
3611			427961,87	1247206,86
	255° 12' 39»	15,32		
3612			427957,96	1247192,05
	183° 45' 24»	17,25		
3613			427940,75	1247190,92
	165° 30' 34»	28,14		
3614			427913,51	1247197,96
	249° 09' 26»	39,07		
3615			427899,61	1247161,45
	250° 27' 51»	21,89		
3616			427892,29	1247140,82
	240° 32' 33»	59,82		
3617			427862,87	1247088,73
	239° 31' 56»	13,08		
3618			427856,24	1247077,46
	238° 12' 19»	20,46		
3619			427845,46	1247060,07
	241° 35' 55»	6,56		
3620			427842,34	1247054,3
	235° 06' 52»	28,18		
3621			427826,22	1247031,18
	248° 13' 06»	10,73		
3622			427822,24	1247021,22
	241° 08' 37»	44,63		
3623			427800,7	1246982,13
	339° 20' 52»	11,85		
3624			427811,79	1246977,95
	343° 51' 26»	8,78		
3625			427820,22	1246975,51
	356° 32' 48»	51,96		
3626			427872,09	1246972,38
	31° 26' 27»	7,21		
3627			427878,24	1246976,14
	335° 20' 06»	4,72		
3628			427882,53	1246974,17
	357° 09' 59»	144,03		
3629			428026,38	1246967,05
	357° 30' 47»	100,7		
3630			428126,99	1246962,68
	5° 38' 37»	24,71		
3631			428151,58	1246965,11
	286° 48' 07»	48,16		
3632			428165,5	1246919,01
	286° 42' 06»	70,46		

Название (номер) межевого знака	Дирекционные углы (град. мин. сек.)	Длина линии(м)	X координата	Y координата
3633			428185,75	1246851,52
	286° 42' 20»	69,89		
3634			428205,84	1246784,58
	284° 38' 44»	32,15		
3635			428213,97	1246753,47
	268° 56' 56»	7,63		
3636			428213,83	1246745,84
	356° 49' 13»	0,36		
3637			428214,19	1246745,82
	282° 16' 07»	24,61		
3638			428219,42	1246721,77
	176° 50' 51»	103,83		
3639			428115,75	1246727,48
	175° 45' 17»	26,61		
3640			428089,21	1246729,45
	175° 44' 41»	20,22		
3641			428069,05	1246730,95
	222° 26' 21»	16,78		
3642			428056,67	1246719,63
	224° 42' 04»	28,46		
3643			428036,44	1246699,61
	220° 53' 12»	43,77		
3644			428003,35	1246670,96
	242° 42' 48»	11,36		
3645			427998,14	1246660,86
	244° 48' 28»	10,27		
3646			427993,77	1246651,57
	331° 06' 18»	26,51		
3647			428016,98	1246638,76
	331° 20' 05»	72,73		
3648			428080,8	1246603,87
	334° 04' 19»	94,52		
3649			428165,81	1246562,54
	330° 25' 11»	23,3		
3650			428186,07	1246551,04
	226° 08' 02»	19,29		
3651			428172,7	1246537,13
	229° 05' 22»	89,83		
3652			428113,87	1246469,24
	225° 12' 50»	47,36		
3653			428080,51	1246435,63
	229° 09' 13»	48,91		
3654			428048,52	1246398,63
	231° 02' 33»	96,19		
3655			427988,04	1246323,83
	218° 52' 56»	26,94		
3656			427967,07	1246306,92
	202° 21' 44»	29,6		
3657			427939,7	1246295,66
	230° 33' 20»	65,81		

Название (номер) межевого знака	Дирекционные углы (град. мин. сек.)	Длина линии(м)	X координата	Y координата
3658			427897,89	1246244,84
	273° 42' 02»	35,94		
3659			427900,21	1246208,97
	288° 44' 26»	112,02		
3660			427936,2	1246102,89
	234° 40' 43»	19,39		
3661			427924,99	1246087,07
	278° 06' 42»	4,39		
3662			427925,61	1246082,72
	325° 33' 13»	9,03		
3663			427933,06	1246077,61
	258° 25' 59»	48,08		
3664			427923,42	1246030,51
	242° 32' 39»	102,98		
3665			427875,94	1245939,13
	217° 16' 39»	66,36		
3666			427823,14	1245898,94
	312° 54' 36»	65,34		
3667			427867,63	1245851,08
	286° 20' 25»	38,07		
3668			427878,34	1245814,55
	336° 20' 54»	87,99		
3669			427958,94	1245779,25
	333° 35' 55»	18,78		
3670			427975,76	1245770,9
	308° 01' 16»	103,82		
3671			428039,71	1245689,11
	262° 18' 06»	63,98		
3672			428031,14	1245625,71
	259° 44' 28»	61,37		
3673			428020,21	1245565,32
	288° 31' 56»	85,58		
3674			428047,41	1245484,18
	288° 53' 59»	9,35		
3675			428050,44	1245475,33
	305° 12' 04»	54,8		
3676			428082,03	1245430,55
	332° 49' 55»	22,1		
3677			428101,69	1245420,46
	324° 37' 55»	13,73		
3678			428112,89	1245412,51
	334° 11' 34»	24		
3679			428134,5	1245402,06
	21° 40' 49»	20,22		
3680			428153,29	1245409,53
	337° 43' 36»	26,83		
3681			428178,12	1245399,36
	319° 45' 36»	36,98		
3682			428206,35	1245375,47
	330° 04' 03»	48,5		

Название (номер) межевого знака	Дирекционные углы (град. мин. сек.)	Длина линии(м)	X координата	Y координата
3683			428248,38	1245351,27
	309° 03' 29»	33,47		
3684			428269,47	1245325,28
	259° 07' 13»	33,43		
3685			428263,16	1245292,45
	295° 05' 08»	23,21		
3686			428273	1245271,43
	276° 23' 02»	31,93		
3687			428276,55	1245239,7
	303° 04' 09»	27,12		
3688			428291,35	1245216,97
	352° 46' 40»	21,95		
3689			428313,13	1245214,21
	357° 48' 36»	7,07		
3690			428320,19	1245213,94
	2° 43' 50»	25,19		
3691			428345,35	1245215,14
	264° 27' 47»	1,97		
3692			428345,16	1245213,18
	266° 14' 56»	27,82		
3693			428343,34	1245185,42
	256° 12' 27»	16,53		
3694			428339,4	1245169,37
	255° 55' 13»	9,62		
3695			428337,06	1245160,04
	343° 52' 21»	1,73		
3696			428338,72	1245159,56
	339° 56' 38»	0,67		
3697			428339,35	1245159,33
	251° 41' 24»	14,51		
3698			428334,79	1245145,55
	343° 28' 53»	4,26		
3699			428338,87	1245144,34
	261° 55' 14»	9,61		
3700			428337,52	1245134,83
	276° 11' 06»	14,67		
3701			428339,1	1245120,25
	258° 08' 38»	4,53		
3702			428338,17	1245115,82
	262° 50' 01»	15,47		
3703			428336,24	1245100,47
	281° 15' 48»	2,41		
3704			428336,71	1245098,11
	260° 07' 43»	4,37		
3705			428335,96	1245093,8
	262° 56' 34»	24,09		
3706			428333	1245069,89
	262° 02' 40»	20,88		
3707			428330,11	1245049,21
	256° 10' 57»	13,98		

Название (номер) межевого знака	Дирекционные углы (град. мин. сек.)	Длина линии(м)	X координата	Y координата
3708			428326,77	1245035,63
	263° 29' 34»	9,09		
3709			428325,74	1245026,6
	266° 52' 01»	17,02		
3710			428324,81	1245009,61
	263° 16' 17»	17,75		
3711			428322,73	1244991,98
	262° 25' 35»	9,03		
3712			428321,54	1244983,03
	259° 36' 14»	8,98		
3713			428319,92	1244974,2
	262° 56' 43»	15,14		
3714			428318,06	1244959,17
	260° 00' 55»	20,01		
3715			428314,59	1244939,46
	348° 32' 46»	1,56		
3716			428316,12	1244939,15
	259° 13' 09»	23,79		
3717			428311,67	1244915,78
	259° 46' 05»	5,63		
3718			428310,67	1244910,24
	259° 47' 05»	28,02		
3719			428305,7	1244882,66
	261° 40' 59»	14,31		
3720			428303,63	1244868,5
	260° 09' 46»	18,09		
3721			428300,54	1244850,68
	279° 50' 28»	0,99		
3722			428300,71	1244849,7
	267° 16' 22»	33,63		
3723			428299,11	1244816,11
	263° 00' 22»	34,16		
3724			428294,95	1244782,2
	263° 48' 43»	22,45		
3725			428292,53	1244759,88
	189° 21' 20»	2,65		
3726			428289,92	1244759,45
	261° 24' 55»	11,05		
3727			428288,27	1244748,52
	265° 03' 24»	23,56		
3728			428286,24	1244725,05
	266° 55' 03»	10,79		
3729			428285,66	1244714,28
	264° 17' 51»	7,15		
3730			428284,95	1244707,17
	261° 28' 21»	17,74		
3731			428282,32	1244689,63
	258° 57' 43»	9,51		
3732			428280,5	1244680,3
	259° 58' 32»	2,01		

Название (номер) межевого знака	Дирекционные углы (град. мин. сек.)	Длина линии(м)	X координата	Y координата
3733			428280,15	1244678,32
	260° 40' 10»	7,15		
3734			428278,99	1244671,26
	261° 53' 47»	18,3		
3735			428276,41	1244653,14
	356° 14' 54»	0,61		
3736			428277,02	1244653,1
	262° 23' 21»	11,7		
3737			428275,47	1244641,5
	261° 48' 58»	6,04		
3738			428274,61	1244635,52
	170° 09' 04»	1,46		
3739			428273,17	1244635,77
	260° 43' 55»	20,37		
3740			428269,89	1244615,67
	259° 07' 42»	15,64		
3741			428266,94	1244600,31
	264° 04' 46»	16,29		
3742			428265,26	1244584,11
	268° 04' 23»	5,35		
3743			428265,08	1244578,76
	154° 48' 55»	3,71		
3744			428261,72	1244580,34
	116° 42' 32»	5,34		
3745			428259,32	1244585,11
	241° 21' 55»	7,55		
3746			428255,7	1244578,48
	263° 20' 39»	38,48		
3747			428251,24	1244540,26
	172° 10' 51»	2,87		
3748			428248,4	1244540,65
	260° 08' 53»	29,98		
3749			428243,27	1244511,11
	350° 59' 31»	12,65		
3750			428255,76	1244509,13
	299° 04' 38»	2,45		
3751			428256,95	1244506,99
	272° 27' 33»	3,26		
3752			428257,09	1244503,73
	259° 01' 44»	5,31		
3753			428256,08	1244498,52
	255° 26' 35»	17,35		
3754			428251,72	1244481,73
	259° 28' 09»	6,35		
3755			428250,56	1244475,49
	256° 48' 19»	4,29		
3756			428249,58	1244471,31
	254° 55' 53»	8,89		
3757			428247,27	1244462,73
	258° 31' 50»	7,04		

Название (номер) межевого знака	Дирекционные углы (град. мин. сек.)	Длина линии(м)	X координата	Y координата
3758			428245,87	1244455,83
	258° 53' 17»	8,51		
3759			428244,23	1244447,48
	256° 09' 44»	2,8		
3760			428243,56	1244444,76
	171° 40' 21»	22,16		
3761			428221,63	1244447,97
	230° 29' 41»	24,66		
3762			428205,94	1244428,94
	258° 27' 20»	8,14		
3763			428204,31	1244420,96
	230° 57' 19»	3,95		
3764			428201,82	1244417,89
	235° 57' 12»	15,15		
3765			428193,34	1244405,34
	234° 48' 58»	9,79		
3766			428187,7	1244397,34
	230° 12' 01»	137,62		
3767			428099,61	1244291,61
	219° 01' 56»	165,6		
3768			427970,97	1244187,32
	224° 58' 03»	447,36		
3769			427654,46	1243871,17
	224° 55' 46»	356,64		
3770			427401,97	1243619,3
	225° 06' 06»	334,97		
3771			427165,53	1243382,02
	222° 35' 40»	190,54		
3772			427025,26	1243253,06
	210° 08' 35»	163,09		
3773			426884,22	1243171,16
	234° 20' 50»	150,55		
3774			426796,47	1243048,83
	224° 22' 49»	192,23		
3775			426659,08	1242914,38
	222° 25' 43»	605,38		
3776			426212,24	1242505,95
	319° 54' 16»	349,19		
3777			426479,36	1242281,05
	255° 09' 14»	135,9		
3778			426444,54	1242149,69
	345° 57' 32»	230,9		
3779			426668,54	1242093,67
	346° 31' 11»	286,17		
3780			426946,83	1242026,96
	262° 11' 48»	106,13		
3781			426932,42	1241921,81
	348° 00' 18»	81,51		
3782			427012,15	1241904,87
	341° 38' 26»	251,99		

Название (номер) межевого знака	Дирекционные углы (град. мин. сек.)	Длина линии(м)	X координата	Y координата
3783			427251,31	1241825,5
	340° 57' 58»	494,8		
3784			427719,06	1241664,13
	336° 02' 02»	202,78		
3785			427904,36	1241581,76
	279° 09' 37»	227,9		
3786			427940,64	1241356,77
	282° 15' 07»	171,67		
3787			427977,07	1241189,01
	280° 31' 30»	188,38		
3788			428011,48	1241003,8
	282° 13' 53»	210,61		
3789			428056,1	1240797,97
	282° 31' 53»	114,81		
3790			428081,01	1240685,9
	282° 31' 00»	40,79		
3791			428089,85	1240646,08
	328° 36' 15»	42,54		
3792			428126,16	1240623,92
	327° 59' 25»	42,66		
3793			428162,33	1240601,31
	329° 37' 04»	107,62		
3794			428255,17	1240546,88
	285° 18' 04»	46,91		
3795			428267,55	1240501,63
	295° 04' 15»	5,14		
3796			428269,73	1240496,97
	270° 39' 27»	6,1		
3797			428269,8	1240490,87
	261° 26' 52»	21,11		
3798			428266,66	1240469,99
	256° 22' 01»	27,58		
3799			428260,16	1240443,19
	252° 05' 36»	11,32		
3800			428256,68	1240432,42
	253° 34' 23»	28,43		
3801			428248,64	1240405,15
	253° 42' 17»	29,47		
3802			428240,37	1240376,86
	256° 19' 50»	7,57		
3803			428238,58	1240369,5
	253° 14' 05»	32,34		
3804			428229,25	1240338,53
	252° 30' 15»	30,87		
3805			428219,97	1240309,09
	253° 32' 06»	7,73		
3806			428217,78	1240301,68
	252° 14' 24»	26,85		
3807			428209,59	1240276,11
	253° 17' 00»	28,47		

Название (номер) межевого знака	Дирекционные углы (град. мин. сек.)	Длина линии(м)	X координата	Y координата
3808			428201,4	1240248,84
	249° 17' 05»	12,64		
3809			428196,93	1240237,02
	252° 55' 23»	34,29		
3810			428186,86	1240204,24
	252° 07' 19»	26,68		
3811			428178,67	1240178,85
	251° 42' 22»	12,84		
3812			428174,64	1240166,66
	253° 23' 41»	26,24		
3813			428167,14	1240141,51
	255° 07' 51»	103,77		
3814			428140,51	1240041,21
	251° 25' 12»	124,88		
3815			428100,72	1239922,84
	343° 21' 56»	23,75		
3816			428123,48	1239916,04
	329° 44' 39»	56,21		
3817			428172,03	1239887,72
	337° 33' 11»	89,67		
3818			428254,91	1239853,48
	349° 28' 06»	65,27		
3819			428319,08	1239841,55
	299° 22' 00»	59,56		
3820			428348,29	1239789,64
	318° 01' 26»	84,72		
3821			428411,27	1239732,98
	331° 25' 30»	124,71		
3822			428520,79	1239673,33
	322° 59' 56»	63,77		
3823			428571,72	1239634,95
	322° 31' 32»	90,06		
3824			428643,19	1239580,16
	40° 11' 01»	55,5		
3825			428685,59	1239615,97
	359° 40' 04»	82,79		
3826			428768,38	1239615,49
	4° 56' 41»	109,29		
3827			428877,26	1239624,91
	21° 33' 31»	62,21		
3828			428935,12	1239647,77
	6° 29' 09»	137,75		
3829			429071,99	1239663,33
	28° 46' 07»	68,28		
3830			429131,84	1239696,19
	15° 20' 26»	38,78		
3831			429169,24	1239706,45
	332° 57' 25»	38,6		
3832			429203,62	1239688,9
	309° 33' 03»	116,09		

Название (номер) межевого знака	Дирекционные углы (град. мин. сек.)	Длина линии(м)	X координата	Y координата
3833			429277,54	1239599,39
	318° 26' 01»	59,5		
3834			429322,06	1239559,91
	325° 56' 35»	49,8		
3835			429363,32	1239532,02
	2° 18' 21»	54,43		
3836			429417,71	1239534,21
	342° 29' 34»	76,56		
3837			429490,72	1239511,18
	348° 08' 39»	120,86		
3838			429609	1239486,35
	326° 03' 58»	44,32		
3839			429645,77	1239461,61
	44° 31' 22»	65,39		
3840			429692,39	1239507,46
	111° 50' 51»	32,41		
3841			429680,33	1239537,54
	100° 51' 15»	214,97		
3842			429639,85	1239748,66
	109° 05' 07»	49,88		
3843			429623,54	1239795,8
	102° 18' 04»	101,81		
3844			429601,85	1239895,27
	79° 26' 36»	242,24		
3845			429646,23	1240133,41
	101° 59' 05»	108,26		
3846			429623,75	1240239,31
	112° 52' 51»	82,89		
3847			429591,52	1240315,68
	120° 40' 09»	111,36		
3848			429534,72	1240411,46
	117° 05' 05»	59,17		
3849			429507,78	1240464,14
	92° 23' 11»	58,84		
3850			429505,33	1240522,93
	73° 42' 04»	108,18		
3851			429535,69	1240626,76
	21° 24' 34»	51,31		
3852			429583,46	1240645,49
	58° 09' 25»	94,31		
3853			429633,22	1240725,61
	65° 30' 53»	63,09		
3854			429659,37	1240783,03
	56° 54' 31»	110,13		
3855			429719,5	1240875,3
	82° 50' 14»	43,39		
3856			429724,91	1240918,35
	63° 42' 24»	77,36		
3857			429759,18	1240987,71
	59° 36' 20»	60,93		

Название (номер) межевого знака	Дирекционные углы (град. мин. сек.)	Длина линии(м)	X координата	Y координата
3858			429790,01	1241040,27
	77° 34' 48»	67,42		
3859			429804,51	1241106,11
	80° 31' 37»	43,62		
3860			429811,69	1241149,14
	74° 08' 03»	42,54		
3861			429823,32	1241190,06
	51° 05' 09»	32,01		
3862			429843,43	1241214,97
	14° 19' 42»	27,11		
3863			429869,7	1241221,68
	36° 52' 37»	182,4		
3864			430015,61	1241331,14
	100° 54' 59»	39,97		
3865			430008,04	1241370,39
	102° 49' 23»	38,03		
3866			429999,6	1241407,47
	95° 27' 23»	132,09		
3867			429987,04	1241538,96
	68° 15' 44»	351,44		
3868			430117,2	1241865,41
	67° 40' 56»	280,85		
3869			430223,85	1242125,22
	72° 47' 38»	202,29		
3870			430283,69	1242318,46
	348° 44' 23»	769,72		
3871			431038,59	1242168,16
	351° 46' 02»	164,88		
3872			431201,77	1242144,55
	352° 36' 20»	303,11		
3873			431502,36	1242105,54
	354° 57' 12»	343,65		
3874			431844,68	1242075,31
	0° 12' 18»	427,71		
3875			432272,39	1242076,84
	0° 34' 12»	177,89		
3876			432450,27	1242078,61
	359° 31' 32»	293,44		
3877			432743,7	1242076,18
	3° 24' 00»	234,21		
3878			432977,5	1242090,07
	2° 47' 17»	321,54		
3879			433298,66	1242105,71
	355° 15' 39»	215,09		
3880			433513,01	1242087,94
	348° 16' 27»	201,06		
3881			433709,87	1242047,08
	349° 35' 25»	266,49		
3882			433971,97	1241998,93
	350° 38' 53»	285,29		

Название (номер) межевого знака	Дирекционные углы (град. мин. сек.)	Длина линии(м)	X координата	Y координата
3883			434253,47	1241952,57
	352° 33' 45»	314,26		
3884			434565,09	1241911,89
	352° 30' 00»	269,91		
3885			434832,69	1241876,66
	350° 48' 20»	26,72		
3886			434859,07	1241872,39
	350° 48' 25»	144,78		
3887			435001,99	1241849,26
	352° 42' 48»	39,97		
3888			435041,64	1241844,19
	350° 44' 35»	3,67		
3889			435045,26	1241843,6
	350° 39' 09»	176,39		
3890			435219,31	1241814,95
	350° 49' 55»	158,41		
3891			435375,7	1241789,71
	351° 13' 44»	334		
3892			435705,79	1241738,78
	77° 59' 44»	16,83		
3893			435709,29	1241755,24
	76° 37' 10»	101,94		
3894			435732,88	1241854,41
	75° 36' 57»	30,35		
3895			435740,42	1241883,81
	74° 49' 22»	57,98		
3896			435755,6	1241939,77
	346° 42' 10»	13,91		
3897			435769,14	1241936,57
	344° 30' 05»	204,14		
3898			435965,86	1241882,02
	342° 24' 39»	24,85		
3899			435989,55	1241874,51
	341° 09' 10»	52,28		
3900			436039,03	1241857,62
	342° 45' 40»	30,3		
3901			436067,97	1241848,64
	65° 08' 35»	220,27		
3902			436160,56	1242048,5
	65° 21' 24»	326,86		
3903			436296,85	1242345,59
	65° 16' 12»	281,11		
3904			436414,45	1242600,92
	65° 19' 13»	371,1		
3905			436569,4	1242938,12
	65° 19' 08»	233,71		
3906			436666,99	1243150,48
	65° 55' 49»	232,56		
3907			436761,84	1243362,82
	58° 47' 21»	41,36		

Название (номер) межевого знака	Дирекционные углы (град. мин. сек.)	Длина линии(м)	X координата	Y координата
3908			436783,27	1243398,19
	322° 04' 45»	452,82		
3909			437140,48	1243119,9
	322° 33' 38»	362,97		
3910			437428,68	1242899,24
	322° 13' 21»	708,54		
3911			437988,71	1242465,19
	322° 08' 43»	710,95		
2848			438550,05	1242028,91
3912			435370,98	1240589,8
	279° 44' 14»	178,15		
3913			435401,11	1240414,22
	342° 17' 45»	18,84		
3914			435419,06	1240408,49
	279° 27' 33»	119,75		
3915			435438,74	1240290,37
	325° 45' 02»	19,6		
3916			435454,94	1240279,34
	283° 12' 39»	23,23		
3917			435460,25	1240256,72
	276° 18' 22»	16,66		
3918			435462,08	1240240,16
	228° 01' 41»	11,24		
3919			435454,56	1240231,8
	274° 04' 15»	16,48		
3920			435455,73	1240215,36
	292° 51' 44»	14,54		
3921			435461,38	1240201,96
	324° 42' 23»	15,56		
3922			435474,08	1240192,97
	344° 51' 39»	26,84		
3923			435499,99	1240185,96
	2° 41' 01»	31,18		
3924			435531,14	1240187,42
	334° 15' 49»	78,23		
3925			435601,61	1240153,45
	356° 43' 25»	40,77		
3926			435642,31	1240151,12
	348° 30' 20»	43,21		
3927			435684,65	1240142,51
	336° 22' 17»	37,8		
3928			435719,28	1240127,36
	300° 43' 35»	31,06		
3929			435735,15	1240100,66
	277° 01' 58»	84,86		
3930			435745,54	1240016,44
	302° 05' 59»	34,08		
3931			435763,65	1239987,57
	325° 51' 46»	40,15		
3932			435796,88	1239965,04
	334° 51' 40»	45,1		

Название (номер) межевого знака	Дирекционные углы (град. мин. сек.)	Длина линии(м)	X координата	Y координата
3933			435837,71	1239945,88
	343° 21' 32»	23,64		
3934			435860,36	1239939,11
	0° 31' 47»	37,86		
3935			435898,22	1239939,46
	43° 06' 41»	62,01		
3936			435943,49	1239981,84
	61° 34' 01»	65,99		
3937			435974,91	1240039,87
	96° 54' 37»	92,01		
3938			435963,84	1240131,21
	67° 02' 01»	115,64		
3939			436008,96	1240237,68
	86° 41' 30»	113,33		
3940			436015,5	1240350,82
	116° 16' 46»	113		
3941			435965,47	1240452,14
	84° 35' 26»	89		
3942			435973,86	1240540,74
	65° 43' 08»	113,01		
3943			436020,33	1240643,75
	47° 14' 46»	35		
3944			436044,09	1240669,45
	31° 25' 53»	28,99		
3945			436068,83	1240684,57
	109° 35' 41»	30		
3946			436058,77	1240712,83
	30° 03' 54»	113,48		
3947			436156,98	1240769,68
	43° 05' 38»	115		
3948			436240,96	1240848,25
	17° 15' 44»	74		
3949			436311,63	1240870,21
	0° 56' 10»	112		
3950			436423,62	1240872,04
	46° 03' 56»	26,99		
3951			436442,35	1240891,48
	16° 06' 56»	91,65		
3952			436530,4	1240916,92
	72° 53' 13»	36,6		
3953			436541,17	1240951,9
	99° 50' 20»	48,28		
3954			436532,92	1240999,47
	99° 49' 43»	25,72		
3955			436528,53	1241024,81
	96° 25' 07»	84		
3956			436519,14	1241108,28
	53° 51' 51»	54,01		
3957			436550,99	1241151,9
	23° 42' 27»	68		
3958			436613,25	1241179,24
	129° 54' 12»	8,99		
3959			436607,48	1241186,14

Название (номер) межевого знака	Дирекционные углы (град. мин. сек.)	Длина линии(м)	X координата	Y координата
	48° 20' 41»	48		
3960			436639,38	1241222
	34° 13' 27»	75		
3961			436701,39	1241264,18
	61° 17' 19»	158,45		
3962			436777,51	1241403,15
	166° 41' 28»	181,32		
3963			436601,06	1241444,89
	164° 48' 29»	404,38		
3964			436210,81	1241550,86
	166° 39' 39»	468,59		
3965			435754,86	1241658,97
	171° 16' 44»	441,22		
3966			435318,74	1241725,87
	169° 47' 55»	263,23		
3967			435059,67	1241772,49
	286° 01' 33»	394,97		
3968			435168,71	1241392,87
	279° 39' 07»	127,58		
3969			435190,1	1241267,1
	284° 11' 00»	474,48		
3970			435306,36	1240807,08
	284° 16' 07»	115,96		
3971			435334,94	1240694,7
	288° 57' 39»	110,92		
3912			435370,98	1240589,8
3972			427141,23	1249978,19
	83° 59' 28»	34,01		
3973			427144,79	1250012,01
	353° 34' 52»	0,81		
3974			427145,59	1250011,92
	38° 59' 57»	15,83		
3975			427157,89	1250021,88
	84° 00' 05»	223,62		
3976			427181,26	1250244,28
	128° 59' 37»	15,81		
3977			427171,31	1250256,57
	173° 39' 35»	0,81		
3978			427170,5	1250256,66
	83° 59' 55»	61,98		
3979			427176,98	1250318,3
	113° 02' 19»	8		
3980			427173,85	1250325,66
	169° 35' 00»	38		
3981			427136,48	1250332,53
	88° 22' 39»	8,12		
3982			427136,71	1250340,65
	88° 20' 35»	40,12		
3983			427137,87	1250380,75
	174° 00' 01»	318,78		

Название (номер) межевого знака	Дирекционные углы (град. мин. сек.)	Длина линии(м)	X координата	Y координата
3984			426820,84	1250414,07
	264° 00' 14»	16,37		
3985			426819,13	1250397,79
	174° 01' 03»	26		
3986			426793,27	1250400,5
	264° 00' 03»	6,12		
3987			426792,63	1250394,41
	264° 00' 00»	377,5		
3988			426753,17	1250018,98
	353° 59' 58»	390,2		
3972			427141,23	1249978,19
3989			439750,26	1236345,2
	320° 01' 01»	67,36		
3990			439801,87	1236301,92
	317° 16' 32»	566,48		
3991			440218,02	1235917,58
	55° 56' 18»	209,61		
3992			440335,42	1236091,23
	53° 31' 12»	256,82		
3993			440488,11	1236297,73
	51° 05' 00»	279,77		
3994			440663,86	1236515,41
	49° 48' 19»	20,17		
3995			440676,88	1236530,82
	39° 17' 22»	5,4		
3996			440681,06	1236534,24
	50° 36' 31»	142,97		
3997			440771,79	1236644,73
	49° 12' 09»	601,04		
3998			441164,5	1237099,73
	72° 34' 28»	4,31		
3999			441165,79	1237103,84
	49° 34' 32»	554,25		
4000			441525,19	1237525,77
	152° 44' 59»	27,67		
4001			441500,59	1237538,44
	126° 08' 28»	81,13		
4002			441452,74	1237603,96
	146° 40' 14»	62,57		
4003			441400,46	1237638,34
	129° 55' 39»	79,49		
4004			441349,44	1237699,3
	178° 39' 10»	61,25		
4005			441288,21	1237700,74
	142° 15' 23»	36,33		
4006			441259,48	1237722,98
	172° 14' 18»	21,99		
4007			441237,69	1237725,95
	145° 11' 42»	41,91		
4008			441203,28	1237749,87
	181° 54' 17»	17,45		

Название (номер) межевого знака	Дирекционные углы (град. мин. сек.)	Длина линии(м)	X координата	Y координата
4009			441185,84	1237749,29
	225° 39' 40»	14,09		
4010			441175,99	1237739,21
	265° 17' 42»	43,89		
4011			441172,39	1237695,47
	239° 38' 28»	10,88		
4012			441166,89	1237686,08
	220° 03' 58»	13,24		
4013			441156,76	1237677,56
	253° 52' 02»	65,5		
4014			441138,56	1237614,64
	236° 25' 35»	6,82		
4015			441134,79	1237608,96
	142° 08' 50»	4,55		
4016			441131,2	1237611,75
	82° 15' 33»	26,65		
4017			441134,79	1237638,16
	73° 28' 27»	57,9		
4018			441151,26	1237693,67
	98° 34' 41»	31,11		
4019			441146,62	1237724,43
	135° 06' 08»	19,81		
4020			441132,59	1237738,41
	177° 21' 25»	42,28		
4021			441090,35	1237740,36
	204° 44' 13»	24,11		
4022			441068,45	1237730,27
	249° 39' 33»	45,83		
4023			441052,52	1237687,3
	119° 21' 40»	9,44		
4024			441047,89	1237695,53
	82° 16' 45»	41,39		
4025			441053,45	1237736,54
	37° 01' 01»	14,82		
4026			441065,28	1237745,46
	14° 07' 56»	55,09		
4027			441118,7	1237758,91
	52° 43' 59»	17,03		
4028			441129,01	1237772,46
	96° 57' 38»	54,05		
4029			441122,46	1237826,11
	112° 05' 02»	18,83		
4030			441115,38	1237843,56
	131° 15' 37»	23,2		
4031			441100,08	1237861
	178° 38' 14»	24,39		
4032			441075,7	1237861,58
	142° 56' 10»	7,68		
4033			441069,57	1237866,21
	75° 24' 54»	37,73		
4034			441079,07	1237902,72
	114° 13' 31»	102,53		
4035			441037	1237996,22

Название (номер) межевого знака	Дирекционные углы (град. мин. сек.)	Длина линии(м)	X координата	Y координата
	113° 43' 13»	83,8		
4036			441003,29	1238072,94
	163° 13' 13»	20,47		
4037			440983,69	1238078,85
	137° 46' 15»	103,27		
4038			440907,22	1238148,26
	171° 10' 37»	39,64		
4039			440868,05	1238154,34
	195° 25' 25»	39,67		
4040			440829,81	1238143,79
	223° 36' 20»	35,45		
4041			440804,14	1238119,34
	243° 51' 09»	64,42		
4042			440775,75	1238061,51
	209° 53' 01»	13,83		
4043			440763,76	1238054,62
	157° 38' 57»	8,52		
4044			440755,88	1238057,86
	109° 16' 35»	13,99		
4045			440751,26	1238071,07
	84° 43' 47»	86,99		
4046			440759,25	1238157,69
	90° 22' 36»	60,84		
4047			440758,85	1238218,53
	119° 08' 14»	21,52		
4048			440748,37	1238237,33
	165° 35' 06»	52,1		
4049			440697,91	1238250,3
	174° 00' 02»	9,47		
4050			440688,49	1238251,29
	207° 22' 17»	5,72		
4051			440683,41	1238248,66
	129° 47' 15»	4,05		
4052			440680,82	1238251,77
	213° 41' 24»	0,04		
4053			440680,79	1238251,75
	141° 43' 25»	37,57		
4054			440651,3	1238275,02
	156° 22' 35»	33,99		
4055			440620,16	1238288,64
	154° 47' 49»	30,86		
4056			440592,24	1238301,78
	162° 26' 45»	19,13		
4057			440574	1238307,55
	184° 12' 58»	40,67		
4058			440533,44	1238304,56
	182° 56' 03»	122,29		
4059			440411,31	1238298,3
	209° 58' 33»	22,78		
4060			440391,58	1238286,92
	173° 00' 38»	27,28		
4061			440364,5	1238290,24
	164° 02' 09»	29,27		

Название (номер) межевого знака	Дирекционные углы (град. мин. сек.)	Длина линии(м)	X координата	Y координата
4062			440336,36	1238298,29
	125° 00' 09»	13,56		
4063			440328,58	1238309,4
	162° 49' 46»	32,25		
4064			440297,77	1238318,92
	143° 58' 10»	25,67		
4065			440277,01	1238334,02
	122° 41' 58»	9,63		
4066			440271,81	1238342,12
	235° 07' 07»	11,87		
4067			440265,02	1238332,38
	230° 38' 11»	35,85		
4068			440242,28	1238304,66
	303° 14' 35»	16		
4069			440251,05	1238291,28
	317° 11' 12»	20,57		
4070			440266,14	1238277,3
	47° 39' 48»	29,37		
4071			440285,92	1238299,01
	317° 25' 57»	62,81		
4072			440332,18	1238256,52
	227° 47' 51»	40,57		
4073			440304,93	1238226,47
	320° 38' 57»	45,18		
4074			440339,87	1238197,82
	44° 51' 37»	49,29		
4075			440374,81	1238232,59
	311° 40' 54»	76,35		
4076			440425,58	1238175,57
	316° 29' 58»	34,59		
4077			440450,67	1238151,76
	310° 41' 30»	75,02		
4078			440499,58	1238094,88
	302° 48' 55»	53,24		
4079			440528,43	1238050,14
	317° 37' 15»	4,02		
4080			440531,4	1238047,43
	234° 38' 14»	176,05		
4081			440429,51	1237903,86
	250° 13' 18»	52,6		
4082			440411,71	1237854,36
	261° 37' 40»	23,42		
4083			440408,3	1237831,19
	260° 59' 43»	1,85		
4084			440408,01	1237829,36
	261° 34' 06»	49,72		
4085			440400,72	1237780,18
	256° 04' 26»	16,41		
4086			440396,77	1237764,25
	235° 26' 43»	17,28		
4087			440386,97	1237750,02
	225° 00' 00»	0,76		
4088			440386,43	1237749,48

Название (номер) межевого знака	Дирекционные углы (град. мин. сек.)	Длина линии(м)	X координата	Y координата
	202° 54' 21»	0,77		
4089			440385,72	1237749,18
	191° 47' 51»	391,58		
4090			440002,41	1237669,12
	192° 08' 27»	262,8		
4091			439745,49	1237613,85
	222° 54' 04»	8,11		
4092			439739,55	1237608,33
	234° 30' 44»	61,27		
4093			439703,98	1237558,44
	234° 06' 26»	3,75		
4094			439701,78	1237555,4
	267° 20' 13»	22,38		
4095			439700,74	1237533,04
	247° 54' 00»	29,93		
4096			439689,48	1237505,31
	235° 26' 25»	29,97		
4097			439672,48	1237480,63
	225° 21' 01»	176,93		
4098			439548,14	1237354,76
	227° 20' 48»	174,42		
4099			439429,96	1237226,48
	309° 11' 52»	18,47		
4100			439441,63	1237212,17
	301° 40' 17»	25,27		
4101			439454,9	1237190,66
	279° 19' 11»	33,04		
4102			439460,25	1237158,06
	242° 41' 38»	29,73		
4103			439446,61	1237131,64
	236° 07' 19»	32,11		
4104			439428,71	1237104,98
	264° 56' 53»	55,3		
4105			439423,84	1237049,89
	316° 32' 13»	392,01		
4106			439708,37	1236780,23
	350° 13' 53»	71,02		
4107			439778,36	1236768,18
	332° 20' 48»	16,48		
4108			439792,96	1236760,53
	308° 21' 49»	14,19		
4109			439801,77	1236749,4
	272° 23' 45»	61		
4110			439804,32	1236688,45
	316° 43' 02»	188,78		
4111			439941,75	1236559,02
	228° 01' 49»	269,25		
4112			439761,69	1236358,83
	230° 01' 02»	17,79		
3989			439750,26	1236345,2
4113			437228,49	1236702,34
	353° 54' 15»	19,68		

Название (номер) межевого знака	Дирекционные углы (град. мин. сек.)	Длина линии(м)	X координата	Y координата
4114			437248,06	1236700,25
	356° 57' 08»	453,47		
4115			437700,89	1236676,14
	333° 42' 34»	97,04		
4116			437787,89	1236633,16
	322° 44' 21»	111,95		
4117			437876,99	1236565,38
	322° 04' 02»	154,6		
4118			437998,93	1236470,34
	338° 50' 42»	74,57		
4119			438068,47	1236443,43
	344° 05' 22»	90,47		
4120			438155,47	1236418,63
	340° 02' 24»	133,08		
4121			438280,56	1236373,2
	340° 31' 11»	187,54		
4122			438457,36	1236310,66
	339° 30' 33»	104,81		
4123			438555,54	1236273,97
	71° 25' 56»	44,97		
4124			438569,86	1236316,6
	53° 07' 16»	38,44		
4125			438592,93	1236347,35
	49° 42' 41»	84,28		
4126			438647,43	1236411,64
	45° 59' 04»	129,24		
4127			438737,23	1236504,58
	47° 33' 44»	138,25		
4128			438830,52	1236606,61
	47° 14' 10»	253,19		
4129			439002,43	1236792,49
	48° 26' 10»	189,6		
4130			439128,22	1236934,35
	44° 05' 30»	197,63		
4131			439270,16	1237071,86
	45° 42' 45»	88,13		
4132			439331,7	1237134,95
	47° 17' 56»	308,49		
4133			439540,91	1237361,66
	45° 20' 50»	176,22		
4134			439664,76	1237487,02
	55° 24' 49»	28,01		
4135			439680,66	1237510,08
	67° 49' 19»	27,13		
4136			439690,9	1237535,2
	87° 25' 49»	29,22		
4137			439692,21	1237564,39
	150° 43' 45»	311		
4138			439420,92	1237716,45
	147° 52' 19»	891,25		
4139			438666,15	1238190,43
	225° 46' 54»	109,38		
4140			438589,87	1238112,04

Название (номер) межевого знака	Дирекционные углы (град. мин. сек.)	Длина линии(м)	X координата	Y координата
	233° 33' 48»	78,83		
4141			438543,05	1238048,62
	224° 20' 18»	43,48		
4142			438511,95	1238018,23
	204° 14' 28»	134,88		
4143			438388,96	1237962,85
	115° 10' 41»	51,74		
4144			438366,95	1238009,67
	143° 24' 03»	60,93		
4145			438318,03	1238046
	168° 18' 34»	186,25		
4146			438135,64	1238083,74
	157° 51' 41»	120,53		
4147			438024	1238129,16
	213° 35' 49»	105,72		
4148			437935,94	1238070,66
	123° 35' 46»	33,8		
4149			437917,24	1238098,81
	124° 39' 11»	821,09		
4150			437450,36	1238774,25
	213° 37' 55»	265,11		
4151			437229,63	1238627,42
	214° 01' 31»	818,18		
4152			436551,53	1238169,6
	303° 55' 21»	16,41		
4153			436560,69	1238155,98
	228° 43' 52»	63,57		
4154			436518,76	1238108,2
	270° 00' 00»	29,53		
4155			436518,76	1238078,67
	309° 43' 24»	24,07		
4156			436534,14	1238060,16
	295° 41' 26»	51,58		
4157			436556,5	1238013,68
	29° 28' 21»	75,65		
4158			436622,36	1238050,9
	304° 05' 26»	270,24		
4159			436773,83	1237827,1
	210° 17' 08»	110,83		
4160			436678,13	1237771,21
	296° 49' 20»	368,75		
4161			436844,52	1237442,13
	306° 03' 41»	31,04		
4162			436862,79	1237417,04
	280° 52' 45»	53,46		
4163			436872,88	1237364,54
	298° 21' 33»	323,66		
4164			437026,62	1237079,72
	303° 38' 43»	60,23		
4165			437059,99	1237029,58
	298° 52' 40»	350,54		
4166			437229,28	1236722,63
	267° 46' 13»	20,31		

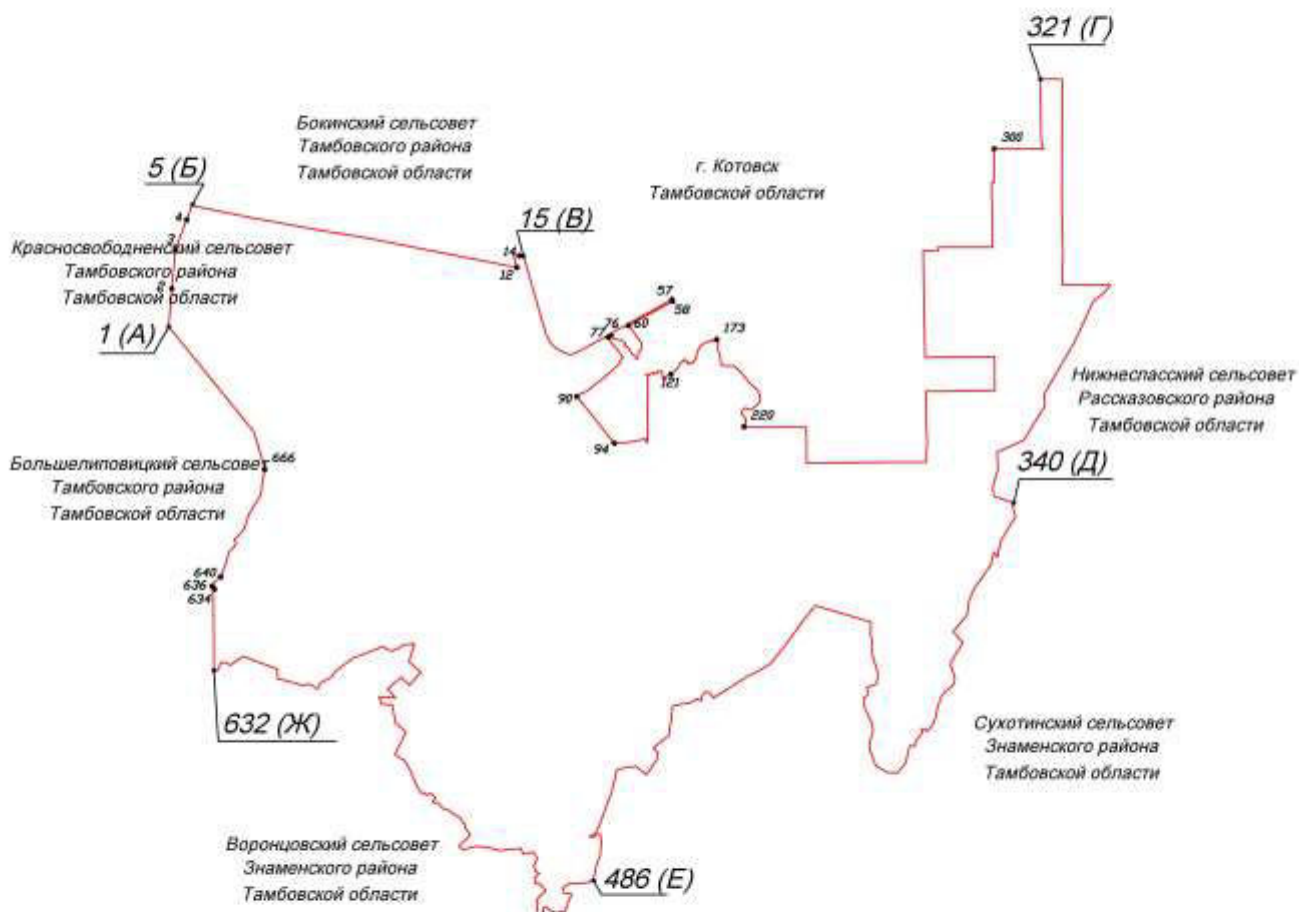
Название (номер) межевого знака	Дирекционные углы (град. мин. сек.)	Длина линии(м)	X координата	Y координата
4113			437228,49	1236702,34
4167			438437,3	1236512,12
	70° 16' 42»	198,84		
4168			438504,4	1236699,3
	116° 39' 14»	103,88		
4169			438457,8	1236792,14
	88° 38' 47»	90,6		
4170			438459,94	1236882,71
	154° 43' 49»	3,56		
4171			438456,72	1236884,23
	145° 58' 35»	24,77		
4172			438436,19	1236898,09
	167° 00' 19»	4,94		
4173			438431,38	1236899,2
	166° 42' 03»	36,39		
4174			438395,97	1236907,57
	148° 20' 21»	110,67		
4175			438301,77	1236965,66
	236° 15' 51»	20,85		
4176			438290,19	1236948,32
	196° 33' 09»	44,86		
4177			438247,19	1236935,54
	245° 07' 35»	154,84		
4178			438182,06	1236795,06
	250° 14' 43»	59,59		
4179			438161,92	1236738,98
	191° 18' 39»	110,94		
4180			438053,13	1236717,22
	214° 14' 15»	81,56		
4181			437985,7	1236671,33
	179° 54' 30»	62,58		
4182			437923,12	1236671,43
	249° 42' 52»	7,93		
4183			437920,37	1236663,99
	322° 01' 45»	85,35		
4184			437987,65	1236611,48
	317° 10' 34»	28,86		
4185			438008,82	1236591,86
	273° 18' 22»	41,27		
4186			438011,2	1236550,66
	335° 10' 26»	103,6		
4187			438105,23	1236507,16
	340° 59' 20»	82,09		
4188			438182,84	1236480,42
	343° 50' 22»	88,53		
4189			438267,87	1236455,78
	0° 00' 00»	36,98		
4190			438304,85	1236455,78
	62° 04' 16»	96,4		
4191			438350	1236540,95
	341° 43' 29»	91,94		
4167			438437,3	1236512,12

Название (номер) межевого знака	Дирекционные углы (град. мин. сек.)	Длина линии(м)	X координата	Y координата
4192			429875,61	1251718,77
	101° 50' 27»	70,91		
4193			429861,06	1251788,17
	146° 58' 55»	396,49		
4194			429528,6	1252004,22
	274° 46' 34»	113,37		
4195			429538,04	1251891,24
	273° 22' 13»	17,52		
4196			429539,07	1251873,75
	272° 18' 03»	26,9		
4197			429540,15	1251846,87
	185° 44' 55»	1,5		
4198			429538,66	1251846,72
	265° 21' 52»	1,86		
4199			429538,51	1251844,87
	177° 55' 07»	9,64		
4200			429528,88	1251845,22
	180° 15' 07»	22,74		
4201			429506,14	1251845,12
	189° 12' 18»	35,51		
4202			429471,09	1251839,44
	183° 56' 38»	15,85		
4203			429455,28	1251838,35
	182° 14' 19»	29,95		
4204			429425,35	1251837,18
	194° 17' 23»	16,45		
4205			429409,41	1251833,12
	175° 39' 44»	7,93		
4206			429401,5	1251833,72
	184° 28' 53»	237,67		
4207			429164,56	1251815,15
	173° 40' 44»	36,69		
4208			429128,09	1251819,19
	137° 54' 15»	12,56		
4209			429118,77	1251827,61
	225° 23' 45»	83,92		
4210			429059,84	1251767,86
	320° 50' 14»	202,95		
4211			429217,2	1251639,69
	321° 21' 43»	86,34		
4212			429284,64	1251585,78
	331° 08' 22»	29,81		
4213			429310,75	1251571,39
	343° 05' 23»	141,92		
4214			429446,53	1251530,11
	356° 52' 27»	157,35		
4215			429603,65	1251521,53
	16° 19' 52»	78,74		
4216			429679,21	1251543,67
	58° 43' 10»	44,66		
4217			429702,4	1251581,84
	82° 20' 48»	67,8		

Название (номер) межевого знака	Дирекционные углы (град. мин. сек.)	Длина линии(м)	X координата	Y координата
4218			429711,43	1251649,04
	47° 19' 22»	53,39		
4219			429747,62	1251688,29
	25° 56' 58»	19,15		
4220			429764,84	1251696,67
	32° 34' 09»	21,55		
4221			429783	1251708,27
	358° 09' 28»	56,93		
4222			429839,9	1251706,44
	356° 19' 39»	22,33		
4223			429862,18	1251705,01
	45° 41' 43»	19,23		
4192			429875,61	1251718,77

«Приложение 259
к Закону Тамбовской области «Об установлении границ
и определении места нахождения представительных органов
муниципальных образований Тамбовской области»»

**Схема границ
муниципального образования - Кузьмино-Гатьевский сельсовет
Тамбовского района Тамбовской области**



**Описание границ
муниципального образования - Кузьмино-Гатьевский сельсовет
Тамбовского района Тамбовской области**

I. Участок границы с муниципальным образованием – Красносвободненский сельсовет Тамбовского района Тамбовской области (от А до Б)

Граница с муниципальным образованием — Красносвободненский сельсовет Тамбовского района Тамбовской области проходит:

- от т.1 (А) до т.5 (Б) в общем, северо-восточном направлении по западной стороне полезачитной лесной полосы на протяжении 1905,8 м, в том числе:

- от т.1(А) до т.2 - 560,0 м;
- от т.2 до т.3 - 605,6 м;
- от т.3 до т.4 - 487,2 м;
- от т.4 до т.5(Б) - 253,0.

II. Участок границы с муниципальным образованием — Бокинский сельсовет Тамбовского района Тамбовской области (от Б до В)

Граница с муниципальным образованием — Бокинский сельсовет Тамбовского района Тамбовской области проходит:

- от т.5(Б) до т.12 по меже пересекая полосу отвода ж/д «Тамбов - Обловка», затем по южной стороне лесополосы, далее по меже пахотных угодий;

- от т.12 до т.14 ломаной линией до полосы отвода а/д «Тамбов - Котовск - Кузьмино-Гать»;

- от т.14 до т.15(В) по меже пахотных угодий пересекает полосу отвода а/д «Тамбов - Котовск - Кузьмино-Гать»;

III. Участок границы с муниципальным образованием – город Котовск Тамбовского района Тамбовской области (от В до Г)

Граница с муниципальным образованием — город Котовск Тамбовского района Тамбовской области проходит:

- от т.15(В) до т.57 по северо-восточной стороне полосы отвода автомобильной дороги «Тамбов-Котовск»;

- от т.57 до т.58 пересекая полосу отвода автомобильной дороги «Тамбов-Котовск»;

- от т.58 до т.60 по южной стороне полосы отвода автомобильной дороги «Тамбов-Котовск»;

- от т.60 до т.76 по заболоченной местности до полосы отвода автомобильной дороги;

- от т.76 до т.77 по южной стороне полосы отвода автомобильной дороги «Тамбов-Котовск»;

- от т.77 до т.90 по грунтовой дороге от полосы отвода автомобильной дороги «Тамбов-Котовск»;

- от т.90 до т.94 по восточной окраине дороги «Тамбов-Кузьмино-Гать»;

- от т.94 до т.121 по окраине с. Кузьмино-Гать от автомобильной дороги «Тамбов-Кузьмино-Гать»;
- от т.121 до т.173 старому руслу р. Цна от окраины с. Кузьмино-Гать;
- от т.173 до т.220 по середине р. Цна;
- от т.220 до т.300 по по границе лесных кварталов;
- от т.300 до т.321(Г) по границе складов ФКП «Тамбовский пороховой завод»;

IV. Участок границы с муниципальным образованием — Нижнеспасский сельсовет Рассказовского района Тамбовской области (от Г до Д)

Граница с муниципальным образованием — Нижнеспасский сельсовет Рассказовского района Тамбовской области проходит:

- от т.321(Г) до т.340(Д) по южной стороне кварталов 172, 173, 174, затем по западной стороне кварталов 179, 181, 182, далее по южной стороне квартала 182 Военного лесничества Тамбовского лесхоза по западному берегу Тамбовского водохранилища, затем по плотине Тамбовского водохранилища.

V. Участок границы с муниципальным образованием – Сухотинский сельсовет Знаменского района Тамбовской области (от Д до Е)

Граница с муниципальным образованием — Сухотинский сельсовет Знаменского района Тамбовской области проходит:

- от т.340(Д) до т.486(Е) по юго-восточной стороне лесных кварталов №№ 102, 108, 112, 115, затем по северо-восточной стороне лесного квартала № 118 Котовского лесничества Степного лесхоза до середины реки Лесной Тамбов, далее по середине реки Лесной Тамбов и по юго-восточной границе лесного квартала № 121 Котовского лесничества Степного лесхоза. По южной стороне лесного квартала № 120, затем по западной стороне лесных кварталов № 120, 116, 113, далее по юго-западной стороне лесных кварталов № 113, 109 Котовского лесничества Степного лесхоза. По меже пастбищных участков, пересекает полосу отвода а/д «Строганово - Сухотинка - Старчики», затем по середине реки Цна, далее по пастбищному участку. По юго-восточной стороне лесных кварталов № 43, 48 Кандауровского лесничества Степного лесхоза, затем по северо-восточной стороне полосы отвода ж/д «Тамбов - Обловка», далее пересекает полосу отвода ж/д. «Тамбов - Обловка» и по меже. По южной границе лесного квартала № 48, затем по юго-восточной стороне лесных кварталов № 48, 51, 53 Кандауровского лесничества Степного лесхоза, далее до середины реки Цна.

VI. Участок границы с муниципальным образованием – Воронцовский сельсовет Знаменского района Тамбовской области (от Е до Ж)

Граница с муниципальным образованием — Воронцовский сельсовет Знаменского района Тамбовской области проходит:

- от т.486(Е) до т.632(Ж) по середине реки Цна. По западной стороне лесного квартала № 52, затем по юго-западной стороне лесных кварталов № 52,

49, далее по северо-западной стороне лесного квартала № 49 Кандауровского лесничества Степного лесхоза. По юго-западной границе лесного квартала № 49 Кандауровского лесничества Степного лесхоза, затем по середине реки Липовица, далее по юго-западной стороне лесного квартала № 44 Кандауровского лесничества Степного лесхоза. По западной, затем по южной, и снова по западной, далее по северной границе лесного квартала № 39 Кандауровского лесничества Степного лесхоза. По юго-западной границе лесных кварталов № 39, 37 Кандауровского лесничества Степного лесхоза. По северо-западной, затем по северо-восточной, и снова по северо-западной, далее по юго-западной, затем по северо-западной границе лесного квартала № 37 Кандауровского лесничества Степного лесхоза. По юго-восточной стороне лесных кварталов № 37, 36, 35, 34, затем по западной границе лесного квартала № 34, далее по юго-западной границе лесных кварталов № 34, 33 Кандауровского лесничества Степного лесхоза. По юго-восточной границе лесного квартала № 33 Кандауровского лесничества Степного лесхоза, далее по середине реки Сухая Липовица.

VII. Участок границы с муниципальным образованием – Большелиповицкий сельсовет Тамбовского района Тамбовской области (от Ж до А)

Граница с муниципальным образованием — Большелиповицкий сельсовет Тамбовского района Тамбовской области проходит:

- от т.632(Ж) до т.634 в северном направлении по западной стороне лесных кварталов 33, 23 Кандауровского лесничества Степного лесхоза.

- от т.634 до т.636 в северо-западном направлении по северо-восточной стороне лесного квартала 14 Кандауровского лесничества Степного лесхоза.

- от т.636 до т.640 в северо-восточном направлении по юго-восточной стороне лесного квартала 14 Кандауровского лесничества Степного лесхоза.

- от т.640 до т.1(А) в общем, северо-западном направлении по пастбищному участку, далее по юго-западной стороне полезачитной лесополосы, пересекает полосу отвода а/д «Каспий - подъезд к г. Котовску» на протяжении около 3858 м, в том числе:

- от т.640 до т.666 - 1800 м;

- от т.666 до т.1(А) - 2058 м.

**Каталог координат
характерных точек границ муниципального образования -
Кузьмино-Гатьевский сельсовет Тамбовского района Тамбовской области**

Название (номер) межевого знака	Дирекционные углы (град. мин. сек.)	Длина линии(м)	X координата	Y координата
1			415167,42	1242231,27
	4° 40' 32»	582,35		
2			415747,83	1242278,74
	5° 08' 34»	601,41		
3			416346,82	1242332,65
	20° 34' 37»	487,84		
4			416803,54	1242504,11
	21° 05' 53»	249,58		
5			417036,39	1242593,95
	118° 36' 17»	56,29		
6			417009,44	1242643,37
	101° 30' 45»	870,31		
7			416835,74	1243496,17
	100° 23' 35»	1137,26		
8			416630,58	1244614,77
	99° 14' 19»	662,23		
9			416524,26	1245268,41
	101° 11' 11»	1134,43		
10			416304,18	1246381,29
	101° 11' 09»	702,66		
11			416167,87	1247070,6
	100° 52' 21»	500,15		
12			416073,53	1247561,77
	344° 31' 35»	192,51		
13			416259,06	1247510,41
	94° 43' 08»	89,1		
14			416251,73	1247599,21
	93° 28' 07»	61,98		
15			416247,98	1247661,08
	163° 28' 58»	153,85		
16			416100,48	1247704,82
	163° 52' 30»	230,19		
17			415879,35	1247768,75
	163° 54' 00»	375,97		
18			415518,13	1247873,01
	165° 12' 25»	90,9		
19			415430,24	1247896,22
	163° 56' 17»	81,03		
20			415352,37	1247918,64
	164° 05' 00»	98,24		
21			415257,9	1247945,58
	164° 31' 53»	45,4		
22			415214,14	1247957,69
	163° 21' 48»	77,19		
23			415140,18	1247979,79
	160° 55' 50»	102,51		
24			415043,3	1248013,28
	155° 20' 37»	81,64		
25			414969,1	1248047,34

Название (номер) межевого знака	Дирекционные углы (град. мин. сек.)	Длина линии(м)	X координата	Y координата
	152° 00' 11»	30,78		
26			414941,92	1248061,79
	143° 36' 40»	36,7		
27			414912,38	1248083,56
	133° 10' 08»	37,84		
28			414886,49	1248111,16
	134° 01' 15»	62,06		
29			414843,36	1248155,79
	127° 46' 19»	27,82		
30			414826,32	1248177,78
	118° 30' 37»	51,52		
31			414801,73	1248223,05
	116° 48' 30»	72,7		
32			414768,94	1248287,94
	111° 21' 12»	44,41		
33			414752,77	1248329,3
	104° 54' 55»	27,66		
34			414745,65	1248356,03
	91° 19' 04»	27,83		
35			414745,01	1248383,85
	87° 05' 59»	21,15		
36			414746,08	1248404,97
	74° 17' 58»	12,86		
37			414749,56	1248417,35
	74° 02' 16»	23,45		
38			414756,01	1248439,9
	71° 03' 03»	23,25		
39			414763,56	1248461,89
	63° 40' 32»	22,37		
40			414773,48	1248481,94
	61° 27' 08»	53,25		
41			414798,93	1248528,72
	61° 32' 57»	150,31		
42			414870,54	1248660,88
	61° 27' 51»	87,12		
43			414912,16	1248737,42
	61° 19' 12»	123,6		
44			414971,48	1248845,86
	59° 05' 43»	106,38		
45			415026,12	1248937,14
	60° 00' 26»	103,74		
46			415077,98	1249026,99
	61° 19' 30»	98,99		
47			415125,48	1249113,84
	62° 15' 53»	118,46		
48			415180,61	1249218,69
	60° 33' 41"	131,58		
49			415245,28	1249333,28
	60° 01' 45"	62,94		
50			415276,72	1249387,8
	60° 35' 29»	47,33		
51			415299,96	1249429,03
	60° 13' 12»	69,06		

Название (номер) межевого знака	Дирекционные углы (град. мин. сек.)	Длина линии(м)	X координата	Y координата
52			415334,26	1249488,97
	61° 01' 40»	78,37		
53			415372,22	1249557,53
	62° 15' 34»	47,74		
54			415394,44	1249599,78
	60° 13' 44»	86,44		
55			415437,36	1249674,81
	61° 18' 13»	88,99		
56			415480,09	1249752,87
	60° 40' 04»	209,63		
57			415582,78	1249935,62
	152° 41' 55»	28,19		
58			415557,73	1249948,55
	238° 04' 22»	16,32		
59			415549,1	1249934,7
	241° 16' 54»	760,18		
60			415183,83	1249268,03
	136° 29' 41»	73,46		
61			415130,55	1249318,6
	144° 57' 57»	261,45		
62			414916,47	1249468,69
	176° 43' 17»	83,23		
63			414833,38	1249473,45
	218° 46' 32»	83,48		
64			414768,3	1249421,17
	182° 20' 19»	90,68		
65			414677,7	1249417,47
	270° 00' 00»	28,02		
66			414677,7	1249389,45
	327° 11' 44»	49,71		
67			414719,48	1249362,52
	309° 27' 44»	55,98		
68			414755,06	1249319,3
	328° 29' 31»	110,87		
69			414849,58	1249261,36
	304° 24' 05»	26,14		
70			414864,35	1249239,79
	269° 40' 23»	35,05		
71			414864,15	1249204,74
	20° 27' 59»	50,94		
72			414911,87	1249222,55
	312° 15' 35»	35,64		
73			414935,84	1249196,17
	292° 59' 26»	92,53		
74			414971,98	1249110,99
	269° 07' 44»	59,86		
75			414971,07	1249051,14
	322° 17' 44»	78,96		
76			415033,54	1249002,85
	239° 22' 33»	53,51		
77			415006,28	1248956,8
	148° 27' 34»	113,13		
78			414909,86	1249015,98

Название (номер) межевого знака	Дирекционные углы (град. мин. сек.)	Длина линии(м)	X координата	Y координата
	137° 20' 19»	92,18		
79			414842,07	1249078,45
	142° 51' 32»	181,31		
80			414697,54	1249187,92
	275° 17' 43»	2,06		
81			414697,73	1249185,87
	216° 45' 48»	81,64		
82			414632,33	1249137,01
	159° 34' 27»	22,67		
83			414611,09	1249144,92
	227° 04' 37»	145,36		
84			414512,1	1249038,48
	228° 16' 02»	208,44		
85			414373,35	1248882,93
	232° 23' 58»	164,55		
86			414272,95	1248752,56
	232° 05' 56»	101,79		
87			414210,42	1248672,24
	236° 29' 44»	83,88		
88			414164,12	1248602,3
	248° 25' 54»	68,5		
89			414138,94	1248538,6
	233° 12' 33»	74,04		
90			414094,6	1248479,31
	140° 26' 47»	159,58		
91			413971,56	1248580,93
	141° 09' 32»	188,04		
92			413825,1	1248698,86
	141° 09' 47»	188,04		
93			413678,63	1248816,78
	141° 25' 04»	378,87		
94			413382,46	1249053,06
	84° 46' 05»	114,82		
95			413392,93	1249167,4
	97° 43' 43»	1,41		
96			413392,74	1249168,8
	88° 44' 22»	89,1		
97			413394,7	1249257,88
	78° 55' 37»	287,51		
98			413449,92	1249540,04
	179° 14' 19»	51,16		
99			413398,76	1249540,72
	90° 17' 25»	25,66		
100			413398,63	1249566,38
	358° 53' 06»	151,09		
101			413549,69	1249563,44
	359° 15' 15»	195,88		
102			413745,55	1249560,89
	358° 20' 46»	214,8		
103			413960,26	1249554,69
	3° 46' 00»	158,61		
104			414118,53	1249565,11
	359° 38' 44»	187,58		

Название (номер) межевого знака	Дирекционные углы (град. мин. сек.)	Длина линии(м)	X координата	Y координата
105			414306,11	1249563,95
	11° 33' 00»	3,75		
106			414309,78	1249564,7
	0° 29' 10»	64,84		
107			414374,62	1249565,25
	337° 44' 23»	70,01		
108			414439,41	1249538,73
	104° 17' 03»	51,03		
109			414426,82	1249588,18
	58° 12' 03»	74,22		
110			414465,93	1249651,26
	146° 59' 20»	1,87		
111			414464,36	1249652,28
	143° 45' 23»	27,08		
112			414442,52	1249668,29
	90° 51' 02»	22,9		
113			414442,18	1249691,19
	21° 39' 51»	24,03		
114			414464,51	1249700,06
	97° 07' 30»	16,12		
115			414462,51	1249716,06
	5° 56' 11»	18,18		
116			414480,59	1249717,94
	88° 21' 53»	68,68		
117			414482,55	1249786,59
	181° 50' 06»	27,79		
118			414454,77	1249785,7
	176° 26' 11»	78,67		
119			414376,25	1249790,59
	54° 57' 22»	19,02		
120			414387,17	1249806,16
	65° 18' 49»	125,22		
121			414439,47	1249919,94
	43° 59' 53»	46,9		
122			414473,21	1249952,52
	86° 12' 19»	7,86		
123			414473,73	1249960,36
	50° 34' 30»	48,77		
124			414504,7	1249998,03
	45° 19' 48»	44,19		
125			414535,77	1250029,46
	20° 42' 34»	37,13		
126			414570,5	1250042,59
	30° 48' 46»	61,16		
127			414623,03	1250073,92
	54° 16' 58»	16,7		
128			414632,78	1250087,48
	121° 07' 00»	3,21		
129			414631,12	1250090,23
	144° 56' 46»	6,06		
130			414626,16	1250093,71
	58° 53' 10»	36,65		
131			414645,1	1250125,09

Название (номер) межевого знака	Дирекционные углы (град. мин. сек.)	Длина линии(м)	X координата	Y координата
	344° 51' 52»	22,25		
132			414666,58	1250119,28
	114° 27' 46»	50,59		
133			414645,63	1250165,33
	172° 01' 38»	29,85		
134			414616,07	1250169,47
	200° 50' 49»	20,29		
135			414597,11	1250162,25
	78° 31' 28»	39,36		
136			414604,94	1250200,82
	99° 40' 04»	36,2		
137			414598,86	1250236,51
	51° 09' 30»	25,11		
138			414614,61	1250256,07
	14° 40' 04»	3,08		
139			414617,59	1250256,85
	314° 15' 36»	13,14		
140			414626,76	1250247,44
	50° 47' 49»	16,8		
141			414637,38	1250260,46
	54° 16' 33»	2,5		
142			414638,84	1250262,49
	15° 00' 24»	3,44		
143			414642,16	1250263,38
	105° 28' 10»	2,81		
144			414641,41	1250266,09
	54° 30' 56»	11,25		
145			414647,94	1250275,25
	51° 12' 27»	33,02		
146			414668,63	1250300,99
	338° 13' 14»	14,58		
147			414682,17	1250295,58
	60° 21' 28»	24,91		
148			414694,49	1250317,23
	354° 22' 47»	24		
149			414718,37	1250314,88
	3° 16' 12»	33,84		
150			414752,15	1250316,81
	16° 25' 57»	36,02		
151			414786,7	1250327
	26° 22' 25»	34,78		
152			414817,86	1250342,45
	21° 49' 10»	23,46		
153			414839,64	1250351,17
	37° 39' 54»	14,12		
154			414850,82	1250359,8
	31° 50' 24»	18,73		
155			414866,73	1250369,68
	36° 37' 47»	13,84		
156			414877,84	1250377,94
	52° 14' 08»	27,29		
157			414894,55	1250399,51
	59° 18' 04»	21,53		

Название (номер) межевого знака	Дирекционные углы (град. мин. сек.)	Длина линии(м)	X координата	Y координата
158			414905,54	1250418,02
	59° 34' 10»	19,17		
159			414915,25	1250434,55
	65° 13' 57»	21,1		
160			414924,09	1250453,71
	79° 30' 38»	21,92		
161			414928,08	1250475,26
	71° 49' 32»	18,08		
162			414933,72	1250492,44
	49° 33' 22»	21,72		
163			414947,81	1250508,97
	61° 56' 54»	14,65		
164			414954,7	1250521,9
	103° 38' 58»	7,54		
165			414952,92	1250529,23
	142° 42' 16»	7,81		
166			414946,71	1250533,96
	138° 26' 06»	11,8		
167			414937,88	1250541,79
	95° 05' 26»	6,99		
168			414937,26	1250548,75
	52° 26' 23»	16,93		
169			414947,58	1250562,17
	42° 51' 55»	19,93		
170			414962,19	1250575,73
	55° 57' 28»	17,6		
171			414972,04	1250590,31
	86° 14' 33»	17,55		
172			414973,19	1250607,82
	96° 02' 09»	14,55		
173			414971,66	1250622,29
	141° 38' 30»	16,32		
174			414958,86	1250632,42
	157° 57' 44»	31,5		
175			414929,66	1250644,24
	185° 59' 15»	52,73		
176			414877,22	1250638,74
	183° 10' 15»	63,28		
177			414814,04	1250635,24
	152° 41' 53»	26,77		
178			414790,25	1250647,52
	157° 41' 23»	29,06		
179			414763,37	1250658,55
	156° 30' 00»	33,96		
180			414732,23	1250672,09
	171° 18' 38»	23,76		
181			414708,74	1250675,68
	174° 58' 53»	38,64		
182			414670,25	1250679,06
	179° 28' 53»	22,1		
183			414648,15	1250679,26
	171° 25' 50»	62,14		
184			414586,7	1250688,52

Название (номер) межевого знака	Дирекционные углы (град. мин. сек.)	Длина линии(м)	X координата	Y координата
	125° 17' 29»	25,41		
185			414572,02	1250709,26
	97° 52' 14»	30,89		
186			414567,79	1250739,86
	95° 50' 28»	33,6		
187			414564,37	1250773,29
	80° 50' 17»	51,75		
188			414572,61	1250824,38
	103° 20' 17»	77,63		
189			414554,7	1250899,92
	132° 09' 34»	125,42		
190			414470,52	1250992,89
	142° 53' 15»	90,22		
191			414398,57	1251047,33
	141° 16' 57»	128,84		
192			414298,04	1251127,92
	130° 26' 24»	98,28		
193			414234,29	1251202,72
	133° 30' 18»	53,66		
194			414197,35	1251241,64
	156° 18' 15»	83,08		
195			414121,27	1251275,03
	166° 02' 50»	48,36		
196			414074,34	1251286,69
	183° 14' 20»	41,42		
197			414032,99	1251284,35
	206° 18' 45»	25,36		
198			414010,26	1251273,11
	211° 23' 06»	18,89		
199			413994,13	1251263,27
	225° 00' 00»	10,69		
200			413986,57	1251255,71
	225° 40' 38»	23,93		
201			413969,85	1251238,59
	225° 14' 21»	30,49		
202			413948,38	1251216,94
	296° 28' 23»	2,78		
203			413949,62	1251214,45
	236° 19' 40»	8,96		
204			413944,65	1251206,99
	230° 05' 04»	25,37		
205			413928,37	1251187,53
	229° 40' 49»	18,98		
206			413916,09	1251173,06
	248° 45' 04»	35,43		
207			413903,25	1251140,04
	263° 03' 13»	27,86		
208			413899,88	1251112,38
	299° 02' 48»	48,75		
209			413923,55	1251069,76
	252° 52' 08»	23,76		
210			413916,55	1251047,05
	227° 07' 53»	26,43		

Название (номер) межевого знака	Дирекционные углы (град. мин. сек.)	Длина линии(м)	X координата	Y координата
211			413898,57	1251027,68
	225° 13' 17»	27,44		
212			413879,24	1251008,2
	183° 53' 01»	32,33		
213			413846,98	1251006,01
	159° 56' 49»	44,13		
214			413805,53	1251021,14
	140° 57' 26»	35,97		
215			413777,59	1251043,8
	128° 58' 12»	20,19		
216			413764,89	1251059,5
	162° 37' 21»	27,76		
217			413738,4	1251067,79
	180° 00' 00»	20,74		
218			413717,66	1251067,79
	190° 15' 59»	44,05		
219			413674,32	1251059,94
	207° 23' 29»	43,1		
220			413636,05	1251040,11
	95° 13' 32»	83,56		
221			413628,44	1251123,32
	90° 00' 00»	30		
222			413628,44	1251153,32
	90° 00' 00»	29,99		
223			413628,44	1251183,31
	90° 49' 30»	65,28		
224			413627,5	1251248,58
	90° 50' 02»	65,28		
225			413626,55	1251313,85
	89° 43' 54»	81,12		
226			413626,93	1251394,97
	89° 43' 54»	81,11		
227			413627,31	1251476,08
	89° 49' 16»	118,47		
228			413627,68	1251594,55
	89° 09' 49»	78,11		
229			413628,82	1251672,65
	91° 27' 40»	83,15		
230			413626,7	1251755,77
	90° 53' 03»	167,82		
231			413624,11	1251923,57
	89° 18' 49»	71,8		
232			413624,97	1251995,36
	179° 46' 26»	344,49		
233			413280,48	1251996,72
	179° 57' 09»	204,86		
234			413075,62	1251996,89
	88° 55' 51»	57,88		
235			413076,7	1252054,76
	89° 04' 16»	116,6		
236			413078,59	1252171,34
	89° 15' 07»	547,76		
237			413085,74	1252719,05

Название (номер) межевого знака	Дирекционные углы (град. мин. сек.)	Длина линии(м)	X координата	Y координата
	89° 38' 56»	26,1		
238			413085,9	1252745,15
	89° 02' 33»	122,69		
239			413087,95	1252867,82
	89° 16' 11»	88,67		
240			413089,08	1252956,48
	89° 45' 59»	93,19		
241			413089,46	1253049,67
	89° 35' 01»	155,44		
242			413090,59	1253205,11
	88° 18' 57»	73,49		
243			413092,75	1253278,57
	89° 56' 34»	521,86		
244			413093,27	1253800,43
	90° 13' 50»	29,82		
245			413093,15	1253830,25
	4° 34' 48»	40,95		
246			413133,97	1253833,52
	1° 03' 18»	154,8		
247			413288,74	1253836,37
	3° 41' 22»	101,79		
248			413390,32	1253842,92
	357° 35' 11»	87,15		
249			413477,39	1253839,25
	358° 12' 21»	153		
250			413630,31	1253834,46
	357° 26' 07»	8,27		
251			413638,57	1253834,09
	359° 02' 52»	197,4		
252			413835,94	1253830,81
	359° 13' 40»	195,91		
253			414031,83	1253828,17
	357° 51' 59»	143,16		
254			414174,89	1253822,84
	89° 24' 49»	147,58		
255			414176,4	1253970,41
	89° 21' 26»	100,75		
256			414177,53	1254071,15
	89° 21' 26»	100,74		
257			414178,66	1254171,88
	89° 14' 05»	89,1		
258			414179,85	1254260,97
	89° 06' 47»	115,65		
259			414181,64	1254376,61
	89° 06' 47»	505,81		
260			414189,47	1254882,36
	359° 20' 27»	207,71		
261			414397,17	1254879,97
	359° 28' 09»	308,64		
262			414705,8	1254877,11
	269° 11' 42»	100,36		
263			414704,39	1254776,76
	270° 02' 57»	116,47		

Название (номер) межевого знака	Дирекционные углы (град. мин. сек.)	Длина линии(м)	X координата	Y координата
264			414704,49	1254660,29
	269° 26' 56»	94,6		
265			414703,58	1254565,69
	268° 59' 42»	140,84		
266			414701,11	1254424,87
	269° 20' 51»	165,96		
267			414699,22	1254258,92
	269° 37' 20»	447,37		
268			414696,27	1253811,56
	358° 58' 36»	97,99		
269			414794,24	1253809,81
	359° 00' 12»	111,53		
270			414905,75	1253807,87
	358° 17' 39»	87,01		
271			414992,72	1253805,28
	359° 09' 34»	38,85		
272			415031,57	1253804,71
	359° 10' 06»	90,25		
273			415121,81	1253803,4
	358° 28' 17»	155,57		
274			415277,32	1253799,25
	0° 00' 00»	23,02		
275			415300,34	1253799,25
	357° 33' 43»	102,96		
276			415403,21	1253794,87
	358° 03' 28»	50,16		
277			415453,34	1253793,17
	359° 30' 05»	334,39		
278			415787,72	1253790,26
	359° 03' 07»	540,24		
279			416327,89	1253781,32
	90° 03' 30»	39,36		
280			416327,85	1253820,68
	90° 00' 00»	0,5		
281			416327,85	1253821,18
	86° 38' 01»	0,17		
282			416327,86	1253821,35
	90° 00' 00»	3,98		
283			416327,86	1253825,33
	90° 03' 32»	184,81		
284			416327,67	1254010,14
	0° 00' 00»	54,41		
285			416382,08	1254010,14
	90° 02' 24»	257,15		
286			416381,9	1254267,29
	90° 05' 27»	391,31		
287			416381,28	1254658,6
	90° 11' 39»	188,83		
288			416380,64	1254847,43
	358° 51' 02»	153,04		
289			416533,65	1254844,36
	358° 32' 48»	133,65		
290			416667,26	1254840,97

Название (номер) межевого знака	Дирекционные углы (град. мин. сек.)	Длина линии(м)	X координата	Y координата
	358° 25' 05»	177,85		
291			416845,04	1254836,06
	0° 54' 01»	40,09		
292			416885,13	1254836,69
	358° 25' 22»	146,05		
293			417031,12	1254832,67
	358° 50' 35»	168,38		
294			417199,47	1254829,27
	0° 00' 00»	169,47		
295			417368,94	1254829,27
	88° 00' 39»	37,74		
296			417370,25	1254866,99
	3° 28' 22»	18,98		
297			417389,2	1254868,14
	0° 00' 00»	101,32		
298			417490,52	1254868,14
	359° 38' 31»	120,03		
299			417610,55	1254867,39
	0° 15' 44»	281,86		
300			417892,41	1254868,68
	90° 37' 48»	32,74		
301			417892,05	1254901,42
	90° 05' 57»	86,73		
302			417891,9	1254988,15
	89° 44' 10»	93,35		
303			417892,33	1255081,5
	90° 14' 58»	98,74		
304			417891,9	1255180,24
	89° 44' 56»	98,16		
305			417892,33	1255278,4
	90° 04' 11»	82,32		
306			417892,23	1255360,72
	89° 40' 43»	76,69		
307			417892,66	1255437,41
	90° 38' 42»	134,11		
308			417891,15	1255571,51
	89° 34' 50»	23,22		
309			417891,32	1255594,73
	89° 34' 36»	32,48		
310			417891,56	1255627,21
	339° 28' 01»	96,31		
311			417981,75	1255593,43
	359° 02' 03»	64,07		
312			418045,81	1255592,35
	357° 35' 17»	61,3		
313			418107,06	1255589,77
	358° 59' 23»	110,02		
314			418217,06	1255587,83
	358° 42' 08»	95,36		
315			418312,4	1255585,67
	358° 49' 40»	84,56		
316			418396,94	1255583,94
	358° 37' 13»	89,29		

Название (номер) межевого знака	Дирекционные углы (град. мин. сек.)	Длина линии(м)	X координата	Y координата
317			418486,2	1255581,79
	359° 28' 15»	163,54		
318			418649,73	1255580,28
	359° 21' 35»	96,64		
319			418746,36	1255579,2
	359° 08' 18»	128,99		
320			418875,34	1255577,26
	0° 09' 21»	80,89		
321			418956,23	1255577,48
	89° 52' 42»	334,53		
322			418956,94	1255912,01
	180° 07' 18»	1068,09		
323			417888,85	1255909,74
	180° 11' 26»	522,99		
324			417365,86	1255908
	182° 46' 22»	87,85		
325			417278,11	1255903,75
	179° 24' 13»	393		
326			416885,13	1255907,84
	178° 15' 09»	591,21		
327			416294,19	1255925,87
	182° 04' 23»	491,22		
328			415803,29	1255908,1
	89° 44' 57»	742,25		
329			415806,54	1256650,34
	214° 36' 22»	104,96		
330			415720,15	1256590,73
	230° 20' 51»	272,92		
331			415545,99	1256380,6
	204° 28' 15»	671,83		
332			414934,51	1256102,31
	210° 02' 50»	933,85		
333			414126,16	1255634,72
	174° 13' 43»	169,35		
334			413957,67	1255651,75
	211° 37' 06»	624,69		
335			413425,71	1255324,25
	246° 27' 15»	450,18		
336			413245,87	1254911,55
	176° 43' 42»	265,47		
337			412980,83	1254926,7
	196° 02' 57»	287,6		
338			412704,44	1254847,19
	171° 31' 54»	134,93		
339			412570,98	1254867,06
	108° 28' 10»	319,67		
340			412469,71	1255170,26
	203° 15' 36»	49,1		
341			412424,6	1255150,87
	163° 44' 55»	171,05		
342			412260,38	1255198,74
	211° 31' 41»	279,97		
343			412021,74	1255052,34

Название (номер) межевого знака	Дирекционные углы (град. мин. сек.)	Длина линии(м)	X координата	Y координата
	209° 43' 49»	150,09		
344			411891,41	1254977,91
	192° 12' 35»	117,26		
345			411776,8	1254953,11
	232° 11' 57»	21,67		
346			411763,52	1254935,99
	202° 58' 51»	34,91		
347			411731,38	1254922,36
	172° 23' 24»	71,21		
348			411660,8	1254931,79
	218° 46' 40»	27,34		
349			411639,49	1254914,67
	311° 32' 44»	20,54		
350			411653,11	1254899,3
	339° 01' 49»	44,9		
351			411695,04	1254883,23
	306° 51' 19»	15,72		
352			411704,47	1254870,65
	221° 39' 02»	16,82		
353			411691,9	1254859,47
	192° 52' 50»	37,64		
354			411655,21	1254851,08
	202° 57' 48»	44,78		
355			411613,98	1254833,61
	181° 26' 36»	55,58		
356			411558,42	1254832,21
	211° 16' 22»	22,89		
357			411538,86	1254820,33
	181° 11' 42»	16,78		
358			411522,08	1254819,98
	216° 06' 58»	64,01		
359			411470,37	1254782,25
	215° 17' 13»	156,66		
360			411342,49	1254691,75
	215° 02' 11»	227,02		
361			411156,61	1254561,42
	201° 43' 43»	205,75		
362			410965,48	1254485,25
	187° 22' 10»	212,44		
363			410754,79	1254458
	219° 42' 27»	337,46		
364			410495,18	1254242,41
	137° 28' 37»	97,19		
365			410423,55	1254308,1
	138° 15' 34»	121,76		
366			410332,7	1254389,16
	210° 06' 26»	116,32		
367			410232,07	1254330,81
	213° 23' 55»	77,43		
368			410167,43	1254288,19
	209° 32' 18»	57,42		
369			410117,47	1254259,88
	209° 41' 03»	83,26		

Название (номер) межевого знака	Дирекционные углы (град. мин. сек.)	Длина линии(м)	X координата	Y координата
370			410045,14	1254218,65
	197° 35' 59»	53,15		
371			409994,48	1254202,58
	174° 20' 47»	38,98		
372			409955,69	1254206,42
	155° 16' 31»	48,46		
373			409911,67	1254226,69
	157° 52' 24»	56,58		
374			409859,26	1254248
	160° 19' 16»	50,84		
375			409811,39	1254265,12
	177° 55' 18»	48,25		
376			409763,17	1254266,87
	188° 07' 55»	46,94		
377			409716,7	1254260,23
	200° 20' 30»	33,17		
378			409685,6	1254248,7
	224° 31' 57»	59,79		
379			409642,98	1254206,77
	236° 14' 38»	93,71		
380			409590,91	1254128,86
	221° 41' 19»	68,31		
381			409539,9	1254083,43
	208° 19' 18»	61,13		
382			409486,09	1254054,43
	199° 26' 57»	99,68		
383			409392,1	1254021,24
	196° 36' 43»	86,78		
384			409308,94	1253996,43
	191° 07' 11»	83,32		
385			409227,18	1253980,36
	193° 10' 51»	56,7		
386			409171,97	1253967,43
	199° 39' 00»	62,33		
387			409113,27	1253946,47
	208° 32' 19»	63,63		
388			409057,37	1253916,07
	215° 46' 01»	50,81		
389			409016,14	1253886,37
	221° 57' 46»	55,92		
390			408974,56	1253848,98
	257° 16' 41»	22,21		
391			408969,67	1253827,32
	342° 08' 47»	33,04		
392			409001,12	1253817,19
	290° 14' 30»	45,44		
393			409016,84	1253774,56
	234° 08' 57»	15,52		
394			409007,75	1253761,98
	181° 08' 52»	17,47		
395			408990,28	1253761,63
	173° 20' 31»	27,08		
396			408963,38	1253764,77

Название (номер) межевого знака	Дирекционные углы (град. мин. сек.)	Длина линии(м)	X координата	Y координата
	184° 11' 18»	23,82		
397			408939,62	1253763,03
	220° 14' 47»	23,81		
398			408921,45	1253747,65
	220° 26' 56»	87,24		
399			408855,06	1253691,05
	206° 25' 50»	66,72		
400			408795,31	1253661,35
	184° 25' 34»	49,76		
401			408745,7	1253657,51
	272° 02' 29»	78,32		
402			408748,49	1253579,24
	194° 12' 38»	277,53		
403			408479,45	1253511,11
	220° 36' 09»	186,84		
404			408337,59	1253389,51
	270° 40' 31»	148,51		
405			408339,34	1253241,01
	298° 40' 52»	203,11		
406			408436,82	1253062,82
	337° 32' 11»	224,97		
407			408644,72	1252976,86
	348° 41' 40»	74,83		
408			408718,1	1252962,19
	356° 57' 50»	59,47		
409			408777,49	1252959,04
	13° 07' 58»	53,83		
410			408829,91	1252971,27
	20° 46' 09»	89,68		
411			408913,76	1253003,07
	9° 41' 03»	58,14		
412			408971,07	1253012,85
	354° 48' 15»	77,19		
413			409047,94	1253005,86
	343° 24' 41»	89,32		
414			409133,54	1252980,36
	334° 23' 38»	158,47		
415			409276,45	1252911,87
	338° 00' 19»	76,5		
416			409347,38	1252883,22
	348° 03' 06»	48,93		
417			409395,25	1252873,09
	358° 22' 26»	86,33		
418			409481,55	1252870,64
	37° 18' 40»	18,44		
419			409496,22	1252881,82
	72° 58' 17»	35,82		
420			409506,71	1252916,07
	15° 54' 33»	80,3		
421			409583,93	1252938,08
	332° 36' 12»	32,66		
422			409612,93	1252923,05
	0° 00' 00»	35,29		

Название (номер) межевого знака	Дирекционные углы (град. мин. сек.)	Длина линии(м)	X координата	Y координата
423			409648,22	1252923,05
	67° 33' 45»	17,4		
424			409654,86	1252939,13
	79° 13' 03»	56,02		
425			409665,34	1252994,16
	66° 40' 43»	55,17		
426			409687,18	1253044,82
	43° 19' 20»	42,02		
427			409717,75	1253073,65
	10° 29' 29»	95,94		
428			409812,09	1253091,12
	355° 39' 55»	57,82		
429			409869,74	1253086,75
	343° 29' 43»	270,58		
430			410129,17	1253009,88
	352° 36' 21»	67,83		
431			410196,44	1253001,15
	359° 33' 22»	113,55		
432			410309,99	1253000,27
	354° 33' 38»	55,28		
433			410365,02	1252995,03
	349° 19' 27»	108,45		
434			410471,59	1252974,94
	4° 37' 26»	101,84		
435			410573,1	1252983,15
	351° 58' 50»	77,63		
436			410649,97	1252972,32
	286° 30' 38»	875,36		
437			410898,74	1252133,05
	218° 21' 27»	288,29		
438			410672,68	1251954,15
	216° 13' 23»	427,5		
439			410327,81	1251701,53
	218° 47' 43»	416,03		
440			410003,56	1251440,87
	239° 27' 00»	274,27		
441			409864,15	1251204,67
	244° 27' 56»	121,59		
442			409811,74	1251094,96
	238° 01' 13»	587,82		
443			409500,42	1250596,35
	232° 43' 59»	31,16		
444			409481,55	1250571,55
	326° 22' 05»	90,22		
445			409556,67	1250521,58
	298° 08' 02»	40,02		
446			409575,54	1250486,29
	268° 38' 01»	29,36		
447			409574,84	1250456,94
	231° 30' 33»	37,05		
448			409551,78	1250427,94
	216° 46' 32»	44,93		
449			409515,79	1250401,04

Название (номер) межевого знака	Дирекционные углы (град. мин. сек.)	Длина линии(м)	X координата	Y координата
	202° 04' 27»	55,8		
450			409464,08	1250380,07
	117° 35' 55»	17,35		
451			409456,04	1250395,45
	233° 42' 25»	21,25		
452			409443,46	1250378,32
	275° 26' 58»	29,48		
453			409446,26	1250348,97
	306° 58' 48»	35,43		
454			409467,57	1250320,67
	238° 52' 13»	123,68		
455			409403,63	1250214,8
	262° 23' 25»	102,93		
456			409390	1250112,78
	258° 37' 17»	168,23		
457			409356,81	1249947,86
	186° 48' 41»	188,61		
458			409169,53	1249925,49
	187° 26' 38»	264,29		
459			408907,47	1249891,25
	231° 45' 28»	262,48		
460			408745	1249685,1
	235° 14' 32»	41,68		
461			408721,24	1249650,86
	138° 29' 20»	121,78		
462			408630,05	1249731,57
	197° 43' 12»	97,58		
463			408537,1	1249701,87
	214° 13' 23»	281,43		
464			408304,4	1249543,59
	309° 28' 39»	202,79		
465			408433,33	1249387,06
	265° 25' 52»	109,72		
466			408424,59	1249277,69
	260° 37' 41»	36,48		
467			408418,65	1249241,7
	255° 12' 39»	154,66		
468			408379,17	1249092,16
	192° 50' 34»	166,64		
469			408216,7	1249055,12
	193° 55' 07»	209,15		
470			408013,69	1249004,81
	205° 37' 43»	67,05		
471			407953,24	1248975,81
	200° 07' 35»	146,24		
472			407815,93	1248925,49
	199° 11' 19»	133,93		
473			407689,44	1248881,47
	199° 07' 56»	82,11		
474			407611,87	1248854,56
	201° 37' 47»	128,92		
475			407492,03	1248807,04
	205° 51' 44»	89,7		

Название (номер) межевого знака	Дирекционные углы (град. мин. сек.)	Длина линии(м)	X координата	Y координата
476			407411,31	1248767,91
	240° 54' 33»	106,36		
477			407359,6	1248674,97
	97° 28' 00»	64,49		
478			407351,22	1248738,91
	46° 50' 39»	61,3		
479			407393,15	1248783,63
	94° 56' 49»	56,82		
480			407388,25	1248840,24
	174° 32' 35»	157,95		
481			407231,02	1248855,26
	192° 27' 23»	58,32		
482			407174,07	1248842,68
	179° 16' 58»	83,87		
483			407090,21	1248843,73
	202° 49' 32»	119,79		
484			406979,8	1248797,26
	195° 24' 25»	132,83		
485			406851,74	1248761,97
	189° 27' 10»	170,18		
486			406683,87	1248734,02
	258° 49' 49»	28,86		
487			406678,28	1248705,71
	246° 02' 32»	48,17		
488			406658,72	1248661,69
	262° 51' 45»	39,44		
489			406653,82	1248622,56
	269° 30' 19»	40,54		
490			406653,47	1248582,02
	260° 54' 37»	70,77		
491			406642,29	1248512,14
	270° 42' 18»	142,22		
492			406644,04	1248369,93
	241° 11' 20»	71,77		
493			406609,45	1248307,04
	224° 40' 26»	44,72		
494			406577,65	1248275,6
	203° 02' 54»	33,03		
495			406547,26	1248262,67
	174° 26' 24»	28,8		
496			406518,6	1248265,46
	142° 25' 49»	28,65		
497			406495,89	1248282,93
	117° 11' 57»	28,29		
498			406482,96	1248308,09
	92° 57' 29»	26,94		
499			406481,57	1248334,99
	80° 03' 05»	46,48		
500			406489,6	1248380,77
	136° 38' 21»	17,3		
501			406477,02	1248392,65
	172° 17' 26»	20,8		
502			406456,41	1248395,44

Название (номер) межевого знака	Дирекционные углы (град. мин. сек.)	Длина линии(м)	X координата	Y координата
	205° 19' 22»	122,53		
503			406345,65	1248343,03
	196° 04' 12»	66,9		
504			406281,36	1248324,51
	200° 14' 30»	45,44		
505			406238,73	1248308,79
	233° 33' 10»	38,23		
506			406216,02	1248278,04
	253° 24' 31»	51,41		
507			406201,34	1248228,77
	267° 20' 30»	60,15		
508			406198,55	1248168,68
	277° 16' 56»	60,59		
509			406206,23	1248108,58
	307° 39' 19»	127,55		
510			406284,15	1248007,6
	271° 14' 52»	16,07		
511			406284,5	1247991,53
	229° 18' 11»	46,08		
512			406254,45	1247956,59
	170° 51' 04»	41,76		
513			406213,22	1247963,23
	185° 24' 51»	25,97		
514			406187,37	1247960,78
	229° 07' 01»	24,03		
515			406171,64	1247942,61
	264° 14' 19»	34,77		
516			406168,15	1247908,02
	309° 59' 33»	28,27		
517			406186,32	1247886,36
	337° 49' 51»	50,94		
518			406233,49	1247867,14
	4° 28' 53»	53,62		
519			406286,95	1247871,33
	15° 28' 52»	47,13		
520			406332,37	1247883,91
	346° 39' 32»	21,19		
521			406352,99	1247879,02
	298° 10' 11»	22,2		
522			406363,47	1247859,45
	30° 25' 57»	51,05		
523			406407,49	1247885,31
	34° 57' 35»	52,44		
524			406450,47	1247915,36
	47° 11' 11»	122,88		
525			406533,98	1248005,5
	317° 12' 13»	154,28		
526			406647,19	1247900,68
	261° 57' 37»	59,99		
527			406638,8	1247841,28
	352° 21' 34»	86,72		
528			406724,75	1247829,75
	45° 47' 49»	106,25		

Название (номер) межевого знака	Дирекционные углы (град. мин. сек.)	Длина линии(м)	X координата	Y координата
529			406798,83	1247905,92
	295° 09' 24»	69,87		
530			406828,53	1247842,68
	347° 30' 51»	93,76		
531			406920,07	1247822,41
	27° 15' 15»	116,74		
532			407023,85	1247875,87
	326° 07' 40»	120,36		
533			407123,78	1247808,79
	256° 37' 11»	155,52		
534			407087,79	1247657,49
	340° 53' 16»	92,82		
535			407175,49	1247627,1
	264° 57' 51»	342,34		
536			407145,44	1247286,08
	288° 25' 50»	83,98		
537			407171,99	1247206,41
	278° 46' 16»	261,27		
538			407211,83	1246948,2
	255° 42' 57»	215,25		
539			407158,72	1246739,6
	308° 54' 43»	86,21		
540			407212,87	1246672,52
	46° 47' 55»	243,98		
541			407379,89	1246850,37
	326° 32' 49»	116,01		
542			407476,68	1246786,42
	326° 25' 05»	29,36		
543			407501,14	1246770,18
	16° 24' 31»	20,39		
544			407520,7	1246775,94
	349° 18' 49»	13,16		
545			407533,63	1246773,5
	333° 26' 06»	14,85		
546			407546,91	1246766,86
	309° 19' 41»	37,49		
547			407570,67	1246737,86
	329° 57' 03»	28,26		
548			407595,13	1246723,71
	335° 37' 48»	26,27		
549			407619,06	1246712,87
	319° 31' 24»	20,44		
550			407634,61	1246699,6
	329° 29' 54»	21,69		
551			407653,3	1246688,59
	295° 13' 58»	47,13		
552			407673,39	1246645,96
	297° 45' 00»	56,66		
553			407699,77	1246595,82
	304° 39' 01»	32,27		
554			407718,12	1246569,27
	312° 13' 42»	28,08		
555			407736,99	1246548,48

Название (номер) межевого знака	Дирекционные углы (град. мин. сек.)	Длина линии(м)	X координата	Y координата
	313° 08' 30»	26,82		
556			407755,33	1246528,91
	297° 33' 46»	31,34		
557			407769,83	1246501,13
	281° 27' 46»	40,46		
558			407777,87	1246461,48
	292° 17' 51»	25,3		
559			407787,47	1246438,07
	307° 48' 20»	29,64		
560			407805,64	1246414,65
	303° 35' 02»	22,43		
561			407818,05	1246395,96
	325° 08' 45»	35,77		
562			407847,4	1246375,52
	324° 16' 56»	32,92		
563			407874,13	1246356,3
	298° 39' 45»	19,31		
564			407883,39	1246339,36
	267° 35' 15»	12,59		
565			407882,86	1246326,78
	251° 42' 38»	21,16		
566			407876,22	1246306,69
	267° 01' 15»	13,47		
567			407875,52	1246293,24
	304° 49' 33»	14,69		
568			407883,91	1246281,18
	330° 10' 48»	12,29		
569			407894,57	1246275,07
	7° 12' 07»	11,09		
570			407905,57	1246276,46
	43° 55' 02»	26,2		
571			407924,44	1246294,63
	37° 51' 54»	19,93		
572			407940,17	1246306,86
	12° 43' 28»	12,71		
573			407952,57	1246309,66
	336° 41' 44»	16,35		
574			407967,59	1246303,19
	320° 06' 03»	25,05		
575			407986,81	1246287,12
	305° 09' 05»	30,34		
576			408004,28	1246262,31
	299° 55' 42»	29,42		
577			408018,96	1246236,81
	294° 26' 25»	12,66		
578			408024,2	1246225,28
	229° 07' 01»	24,03		
579			408008,47	1246207,11
	232° 55' 10»	17,96		
580			407997,64	1246192,78
	260° 44' 39»	17,35		
581			407994,85	1246175,66
	296° 33' 03»	17,96		

Название (номер) межевого знака	Дирекционные углы (град. мин. сек.)	Длина линии(м)	X координата	Y координата
582			408002,88	1246159,59
	317° 29' 34»	22,76		
583			408019,66	1246144,21
	321° 42' 00»	16,91		
584			408032,93	1246133,73
	291° 25' 09»	8,63		
585			408036,08	1246125,7
	247° 02' 43»	9,87		
586			408032,23	1246116,61
	235° 47' 00»	21,13		
587			408020,35	1246099,14
	328° 33' 35»	114,88		
588			408118,36	1246039,22
	336° 43' 03»	313,81		
589			408406,62	1245915,18
	326° 23' 48»	159,42		
590			408539,4	1245826,95
	290° 44' 55»	61,65		
591			408561,24	1245769,3
	309° 19' 24»	93,72		
592			408620,63	1245696,8
	26° 08' 35»	381,83		
593			408963,4	1245865,04
	310° 20' 09»	212,7		
594			409101,07	1245702,91
	349° 15' 32»	283,09		
595			409379,2	1245650,15
	272° 11' 53»	163,99		
596			409385,49	1245486,28
	342° 24' 50»	119,12		
597			409499,04	1245450,29
	92° 57' 31»	250,51		
598			409486,11	1245700,47
	319° 40' 37»	178,74		
599			409622,38	1245584,81
	48° 59' 58»	274,55		
600			409802,5	1245792,01
	136° 37' 32»	174,25		
601			409675,84	1245911,68
	41° 59' 15»	270,3		
602			409876,75	1246092,5
	310° 53' 42»	241,51		
603			410034,86	1245909,94
	16° 41' 53»	291,83		
604			410314,38	1245993,79
	262° 36' 59»	190,26		
605			410289,93	1245805,11
	224° 21' 05»	54,97		
606			410250,62	1245766,68
	248° 52' 55»	135,78		
607			410201,7	1245640,02
	294° 47' 55»	152,04		
608			410265,47	1245502

Название (номер) межевого знака	Дирекционные углы (град. мин. сек.)	Длина линии(м)	X координата	Y координата
	248° 32' 29»	487,12		
609			410087,27	1245048,65
	233° 51' 04»	333,18		
610			409890,73	1244779,61
	210° 58' 03»	106,97		
611			409799,01	1244724,57
	243° 26' 01»	194,93		
612			409711,83	1244550,22
	200° 22' 47»	91,32		
613			409626,23	1244518,42
	276° 29' 26»	27,78		
614			409629,37	1244490,82
	302° 29' 00»	119,71		
615			409693,66	1244389,84
	262° 23' 03»	115,97		
616			409678,29	1244274,89
	285° 36' 53»	258,31		
617			409747,82	1244026,11
	281° 48' 59»	131,36		
618			409774,72	1243897,53
	358° 07' 38»	149,63		
619			409924,27	1243892,64
	290° 17' 56»	564,03		
620			410119,94	1243363,64
	233° 53' 27»	231,82		
621			409983,32	1243176,35
	299° 12' 44»	50,84		
622			410008,13	1243131,98
	291° 13' 54»	52,11		
623			410027	1243083,41
	275° 14' 37»	30,53		
624			410029,79	1243053,01
	244° 34' 31»	23,6		
625			410019,66	1243031,7
	212° 43' 41»	29,08		
626			409995,2	1243015,98
	192° 02' 12»	46,08		
627			409950,13	1243006,37
	206° 43' 48»	26,41		
628			409926,54	1242994,49
	223° 57' 14»	20,14		
629			409912,04	1242980,51
	244° 54' 26»	21,41		
630			409902,96	1242961,12
	264° 59' 26»	28,06		
631			409900,51	1242933,17
	285° 36' 49»	12,34		
632			409903,83	1242921,29
	359° 40' 59»	1243,83		
633			411147,64	1242914,41
	96° 26' 07»	15,97		
634			411145,85	1242930,28
	308° 29' 07»	46,68		

Название (номер) межевого знака	Дирекционные углы (град. мин. сек.)	Длина линии(м)	X координата	Y координата
635			411174,9	1242893,74
	2° 52' 02»	17,99		
636			411192,87	1242894,64
	25° 22' 05»	44,74		
637			411233,3	1242913,81
	39° 28' 19»	46,17		
638			411268,94	1242943,16
	50° 20' 30»	31,9		
639			411289,3	1242967,72
	50° 39' 40»	75,12		
640			411336,92	1243025,82
	20° 37' 38»	86,72		
641			411418,08	1243056,37
	22° 46' 14»	78,93		
642			411490,86	1243086,92
	18° 42' 11»	58,82		
643			411546,57	1243105,78
	15° 50' 12»	104,29		
644			411646,9	1243134,24
	17° 24' 48»	64,02		
645			411707,99	1243153,4
	24° 18' 05»	26,95		
646			411732,55	1243164,49
	44° 58' 36»	17,36		
647			411744,83	1243176,76
	61° 47' 49»	37,39		
648			411762,5	1243209,71
	28° 41' 52»	111,64		
649			411860,43	1243263,32
	325° 27' 11»	55,46		
650			411906,11	1243231,87
	45° 52' 07»	118,93		
651			411988,92	1243317,23
	41° 17' 31»	75,33		
652			412045,52	1243366,94
	33° 34' 22»	40,62		
653			412079,36	1243389,4
	24° 31' 48»	18,76		
654			412096,43	1243397,19
	15° 05' 26»	118,5		
655			412210,84	1243428,04
	20° 33' 27»	84,44		
656			412289,9	1243457,69
	29° 46' 33»	126,64		
657			412399,82	1243520,58
	32° 34' 40»	115,15		
658			412496,85	1243582,58
	34° 33' 24»	65,46		
659			412550,76	1243619,71
	20° 52' 12»	51,28		
660			412598,68	1243637,98
	14° 32' 54»	57,25		
661			412654,09	1243652,36

Название (номер) межевого знака	Дирекционные углы (град. мин. сек.)	Длина линии(м)	X координата	Y координата
	3° 36' 37»	57,01		
662			412710,99	1243655,95
	5° 58' 11»	66,25		
663			412776,88	1243662,84
	8° 42' 22»	33,63		
664			412810,12	1243667,93
	12° 31' 39»	102,16		
665			412909,85	1243690,09
	7° 52' 27»	74,38		
666			412983,53	1243700,28
	347° 35' 26»	104,56		
667			413085,65	1243677,81
	342° 44' 57»	499,88		
668			413563,04	1243529,57
	321° 01' 10»	2063,88		
1			415167,42	1242231,27